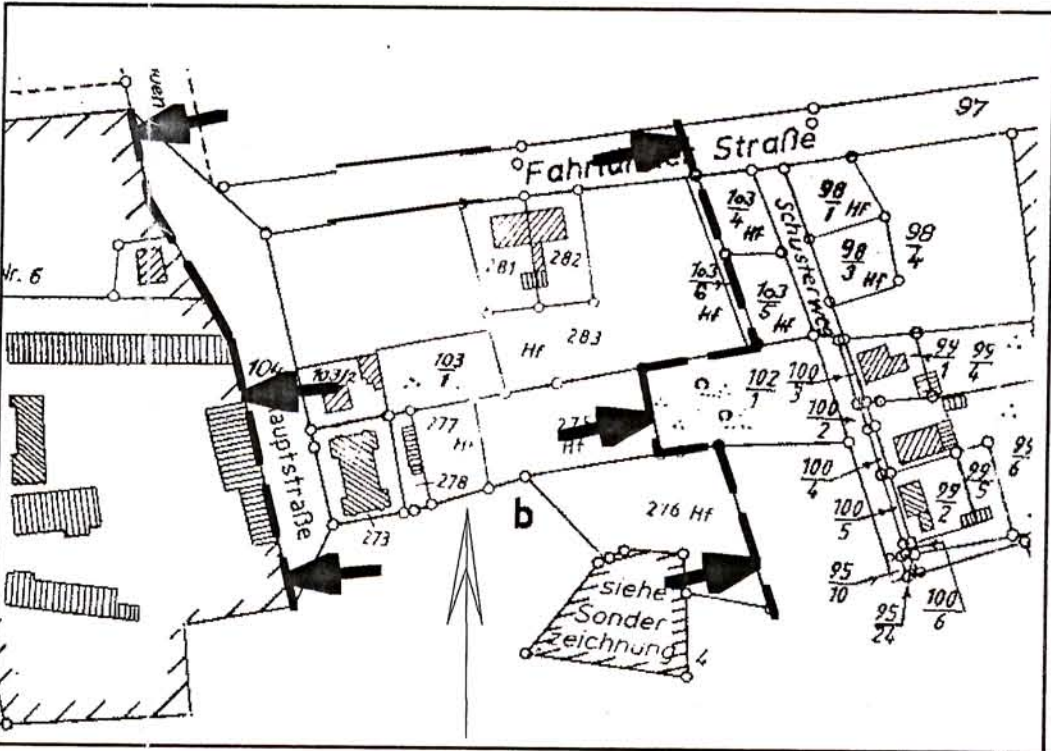
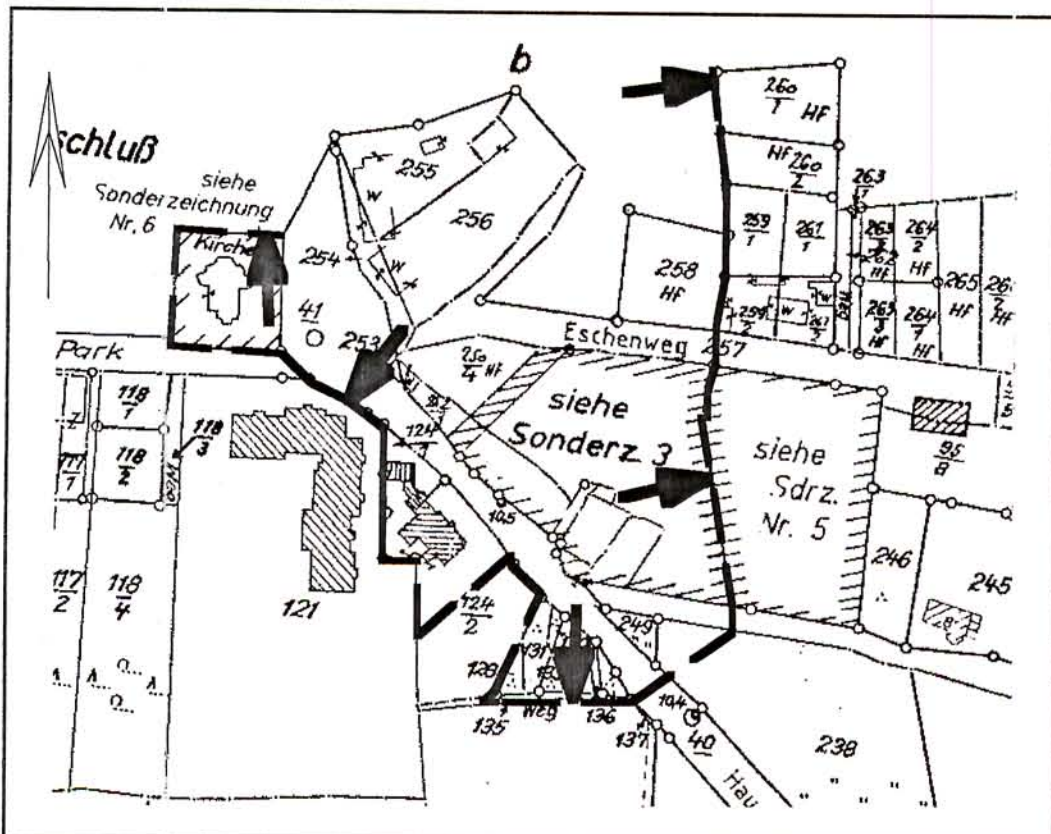


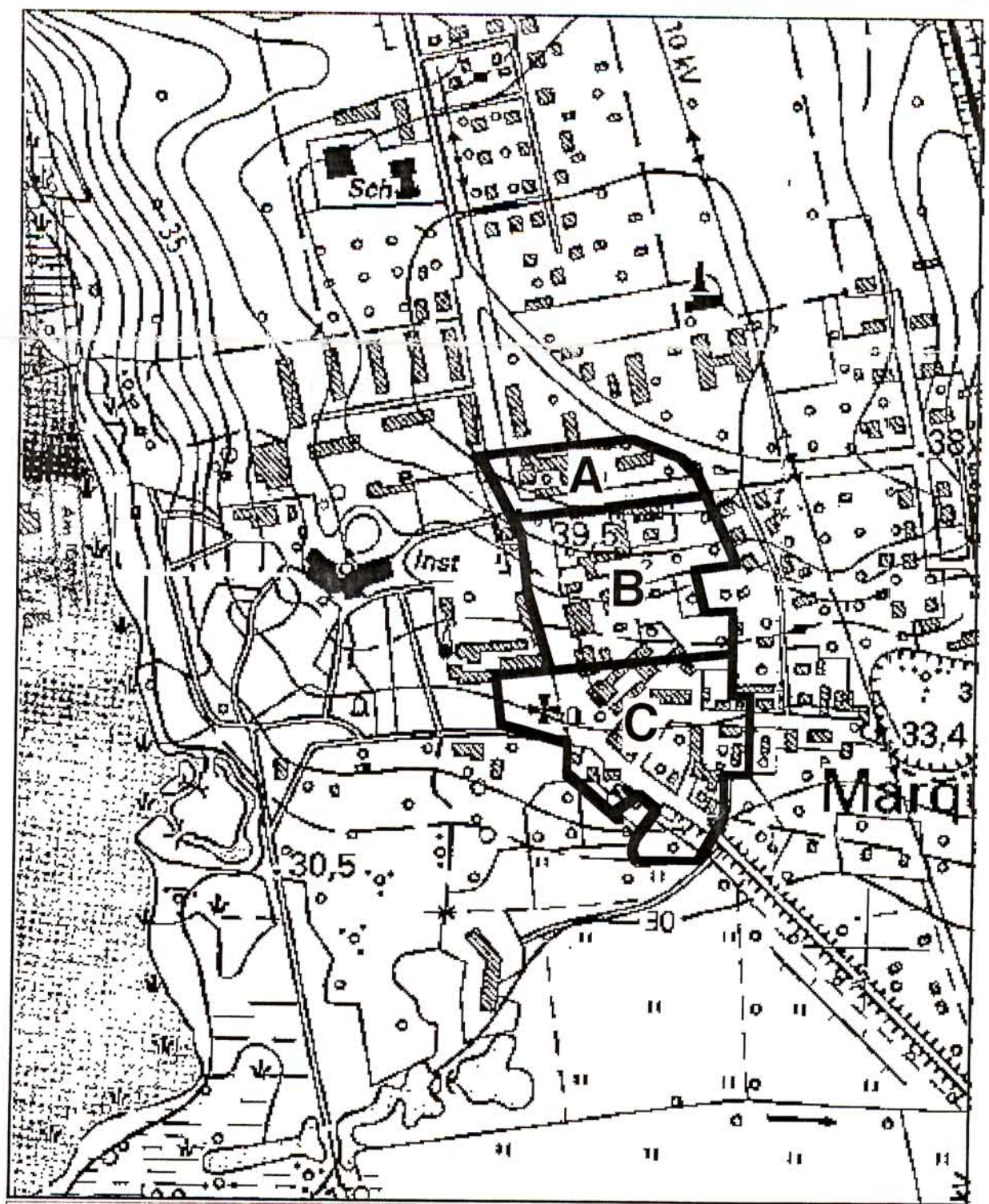
Geltungsbereich Teil A, Flur 1 teilweise, Maßstab 1: 2.500



Geltungsbereich Teil B, Flur 6 teilweise, Maßstab 1: 2.500



Geltungsbereich Teil C, Flur 6 teilweise, Maßstab 1: 2.500




Gemarkung Marquardt, Ausschnitt aus der topographischen Karte der Flur 1 teilweise und Flur 6 teilweise
Maßstab: 1: 5.000

Gemeinde Marquardt

Amt Fahrland

Gestaltungssatzung Ortskern Marquardt Übersichtsplan zum Geltungsbereich

Stand: März 2003

 Grenze des Geltungsbereiches
Maßgeblich für die Abgrenzung ist die durchgezogene Innenlinie in Richtung Pfeilspitze

Verfahrensvermerke

Die Satzung, bestehend aus dem Übersichtsplan zum Geltungsbereich und dem Satzungstext, wird hiermit ausgefertigt.

Neu Fahrland, den 12.06.2003.....

Siegel




Der Vorsitzende der Gemeindevertretung
(Menzer)


Der Amtsdirektor
Moritzen

Die Satzung, bestehend aus dem Übersichtsplan zum Geltungsbereich und dem Satzungstext ist am 17.06.2003..... in Kraft getreten.

Neu Fahrland, den 17.06.2003.....

Siegel




Der Amtsdirektor
Moritzen