

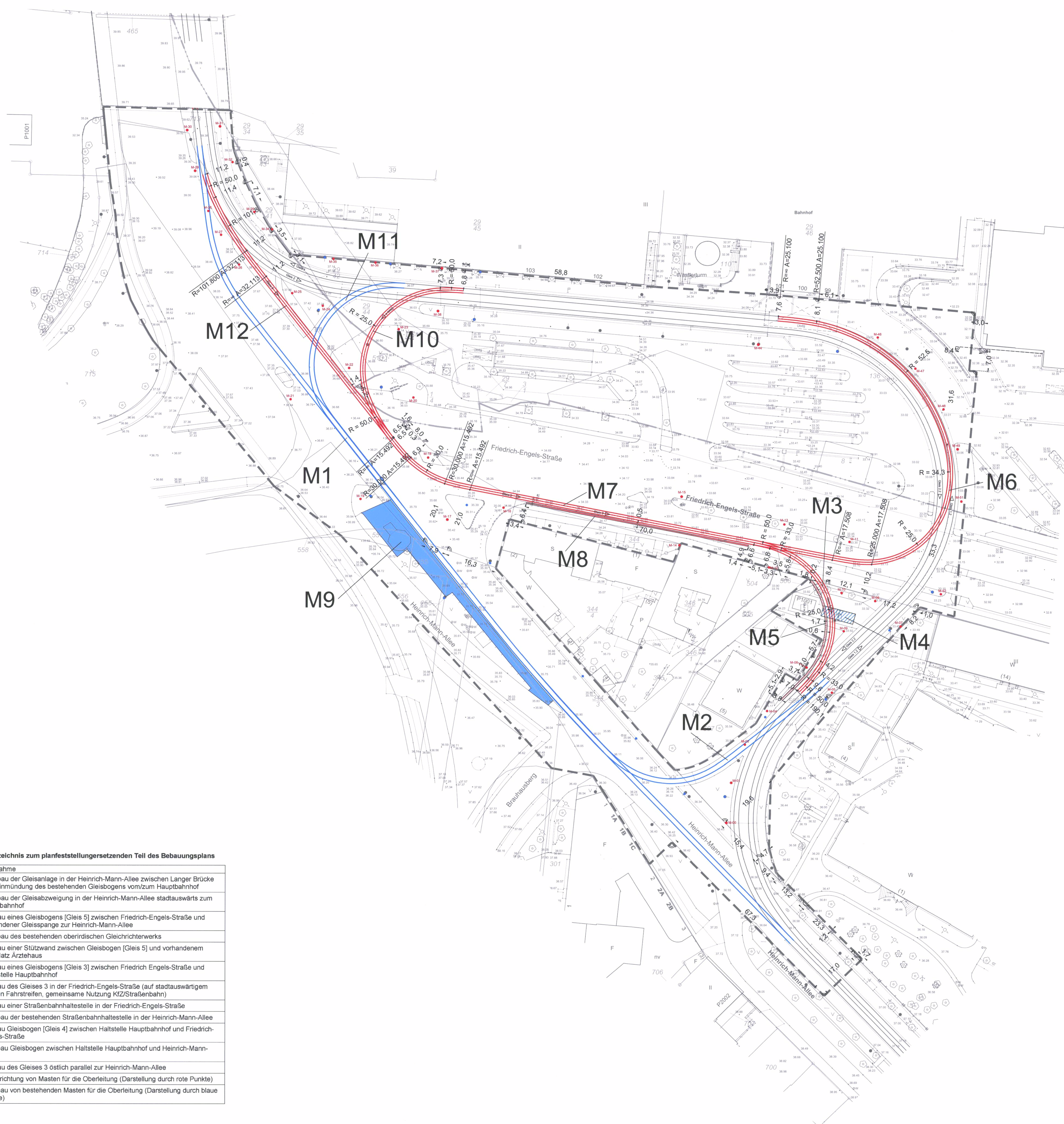
Bebauungsplan Nr. 127
"Leipziger Dreieck"
Planfeststellungsersetzende Inhalte
des Bebauungsplans
(Blatt 2 von 2 Blättern)

Planzeichenerklärung

Festsetzungen

- Geltungsbereich des Bebauungsplans
- Neuplanung Gleis
- Vermaßung Neuplanung
- Neubau Haltestelle
- Neuerrichtung Stützwand
- Neuerrichtung Mast Oberleitung mit Mastnummer (Maßnahme 13)
- Gleisrückbau
- Abriss Gleichrichter-Untenwerk (oberirdisch)
- Rückbau Haltestelle
- Rückbau Rückbau Mast Oberleitung (Maßnahme 14)
- Nachrichtlich: Unveränderter Gleisbestand
- Nachrichtlich: Nummer der Maßnahme gemäß Verzeichnis, z. B. M1

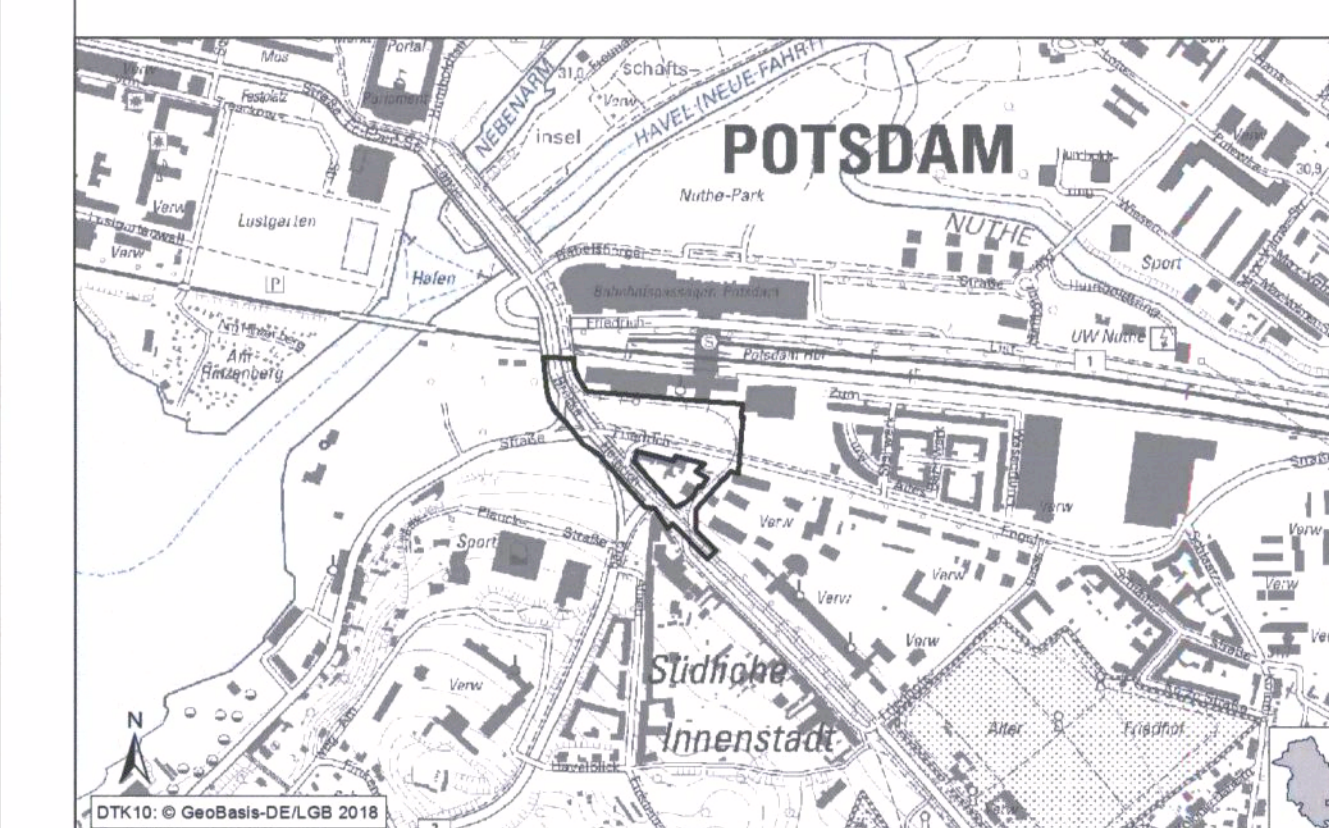
Koordinatenliste/ Fahrleitungsmaste		
Mast Nr.	x - Koordinaten Rechtswert	y - Koordinaten Hochwert
M-00	368 416,681	5 806 123,577
M-01	368 418,122	5 806 136,179
M-03	368 423,370	5 806 148,139
M-04	368 429,231	5 806 158,657
M-05	368 449,215	5 806 164,376
M-06	368 441,450	5 806 172,259
M-07	368 470,399	5 806 185,164
M-08	368 462,532	5 806 193,151
M-09	368 452,863	5 806 183,669
M-10	368 452,179	5 806 195,702
M-11	368 454,621	5 806 211,746
M-12	368 429,532	5 806 203,051
M-13	368 434,481	5 806 217,248
M-14	368 402,028	5 806 210,651
M-15	368 402,726	5 806 225,924
M-16	368 347,712	5 806 222,440
M-17	368 330,427	5 806 218,673
M-18	368 324,448	5 806 238,048
M-19	368 303,636	5 806 225,100
M-20	368 319,854	5 806 256,837
M-21	368 281,922	5 806 256,244
M-22	368 300,049	5 806 266,095
M-23	368 315,272	5 806 278,304
M-24	368 291,961	5 806 285,622
M-25	368 282,377	5 806 289,585
M-26	368 265,920	5 806 298,531
M-27	368 260,348	5 806 307,898
M-28	368 256,375	5 806 315,389
M-29	368 252,223	5 806 327,957
M-30	368 249,799	5 806 340,685
M-31	368 259,961	5 806 341,883
M-32	368 263,969	5 806 330,692
M-33	368 270,373	5 806 315,134
M-34	368 276,123	5 806 309,855
M-35	368 295,100	5 806 300,379
M-36	368 308,086	5 806 299,237
M-37	368 328,602	5 806 297,432
M-38	368 327,418	5 806 284,019
M-44	368 427,362	5 806 273,457
M-46	368 463,234	5 806 275,768
M-47	368 474,869	5 806 266,054
M-48	368 483,560	5 806 263,257
M-49	368 487,943	5 806 240,783
M-51	368 489,147	5 806 224,453
M-52	368 482,814	5 806 195,320



Maßnahmenverzeichnis zum planfeststellungsersetzenden Teil des Bebauungsplans

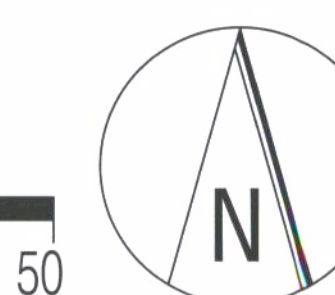
lfd. Nr.	Maßnahme
1	Rückbau der Gleisanlage in der Heinrich-Mann-Allee zwischen Langer Brücke und Einmündung des bestehenden Gleisbogens vom/zum Hauptbahnhof
2	Rückbau der Gleisabzweigung in der Heinrich-Mann-Allee stadtauswärts zum Hauptbahnhof
3	Neubau eines Gleisbogens (Gleis 5) zwischen Friedrich-Engels-Straße und vorhandener Gleisspange zur Heinrich-Mann-Allee
4	Rückbau des bestehenden oberirdischen Gleichrichterwerks
5	Neubau einer Stützwand zwischen Gleisbogen (Gleis 5) und vorhandenem Parkplatz Ärztehaus
6	Neubau eines Gleisbogens (Gleis 3) zwischen Friedrich-Engels-Straße und Haltestelle Hauptbahnhof
7	Neubau des Gleises 3 in der Friedrich-Engels-Straße (auf stadtauswärtigem rechten Fahrstreifen, gemeinsame Nutzung Kfz/Straßenbahn)
8	Neubau einer Straßenbahnhaltestelle in der Friedrich-Engels-Straße
9	Rückbau der bestehenden Straßenbahnhaltestelle in der Heinrich-Mann-Allee
10	Neubau Gleisbogen (Gleis 4) zwischen Haltestelle Hauptbahnhof und Friedrich-Engels-Straße
11	Rückbau Gleisbogen zwischen Haltestelle Hauptbahnhof und Heinrich-Mann-Allee
12	Neubau des Gleises 3 östlich parallel zur Heinrich-Mann-Allee
13	Neuerrichtung von Masten für die Oberleitung (Darstellung durch rote Punkte)
14	Rückbau von bestehenden Masten für die Oberleitung (Darstellung durch blaue Punkte)

Quellen:
(c) GeoBasis-DE/LGB 2016
Stadtkarte (c) Landeshauptstadt Potsdam
Hersteller: Stadtverwaltung der Landeshauptstadt Potsdam
Fachbereich Kataster und Vermessung
Stand Liegenschaftskataster: 2016
Stand der Stadtkarte: 2016
Lagesystem: ETRS89
Höhensystem: DHHN2016
Gemarkung: Potsdam
Flur: 4 und 6



Übersichtsplan (M 1: 10.000)
zum Bebauungsplan Nr. 127
"Leipziger Dreieck"

Maßstab 1:500



Stand: August 2018
- Satzungs exemplar -

Landeshauptstadt Potsdam
Fachbereich Stadtplanung und Stadterneuerung
Bereich Verbindliche Bauleitplanung