

# Amtsblatt

## der Landeshauptstadt Potsdam

Amtliche Bekanntmachungen

Jahrgang 30

Potsdam, den 02. Mai 2019

Nr. 06

### Inhalt

- 50. öffentliche/nicht öffentliche Sitzung der Stadtverordnetenversammlung der Landeshauptstadt Potsdam ..... 2
- Vierte Sitzung zur Änderung der Hauptsatzung der Landeshauptstadt Potsdam (4. Änderungssatzung Hauptsatzung) ..... 6
- Amtliche Bekanntmachung über Wahlzeit und Wahlhandlung zur Wahl der Stadtverordnetenversammlung und der Ortsbeiräte in der Landeshauptstadt Potsdam am 26. Mai 2019 (gemäß § 42 BbgKWahlV) ..... 6
- Amtliche Bekanntmachung über Wahlzeit und Wahlhandlung zur Wahl des Europäischen Parlaments (gemäß § 41 Abs. 1 EuWO) ..... 7
- Amtliche Bekanntmachung über die Sitzung des Kreiswahlausschusses zur Feststellung der Ergebnisse für die Europa- und Kommunalwahl in der Landeshauptstadt Potsdam am 26. Mai 2019 ..... 36
- Beschluss und Beteiligung der Öffentlichkeit zum Masterplan für die Städtebauliche Entwicklungsmaßnahme Krampnitz Frühzeitige Beteiligung der Öffentlichkeit zum Bebauungsplan Nr. 141-6 „Entwicklungsbereich Krampnitz – Park/Luch/Feldflur“ und Frühzeitige Beteiligung der Öffentlichkeit zum Bebauungsplan Nr. 141-7 „Entwicklungsbereich Krampnitz – Zentrum West“ und Frühzeitige Beteiligung der Öffentlichkeit zum Bebauungsplan Nr. 141-8 „Entwicklungsbereich Krampnitz – Schule“ und Frühzeitige Beteiligung der Öffentlichkeit zum Bebauungsplan Nr. 141-9 „Entwicklungsbereich Krampnitz – Heidequartier“ und Frühzeitige Beteiligung der Öffentlichkeit zum Bebauungsplan Nr. 141-10 „Entwicklungsbereich Krampnitz – Schau ins Land“ ..... 36
- Satzung über den Bebauungsplan Nr. 141-5A „Entwicklungsbereich Krampnitz – Eingangsbereich an der Bundesstraße 2“ der Landeshauptstadt Potsdam ..... 43
- Frühzeitige Beteiligung der Öffentlichkeit zum Bebauungsplan Nr. 141-3 „Entwicklungsbereich Krampnitz – Klinkerhöfe Nord“ der Landeshauptstadt Potsdam ..... 44
- Aufstellungsbeschluss zum Bebauungsplan Nr. 36-2 „Leipziger Straße / Brauhausberg“, 1. Änderung Teilbereich Am Brauhausberg / Am Havelblick der Landeshauptstadt Potsdam i.V.m. Hinweis gemäß § 13a Abs. 3 Satz 1 Nr. 1 BauGB mit gleichzeitiger Unterrichts- und Äußerungsmöglichkeit für die Öffentlichkeit gemäß § 13a Abs. 3 Satz 1 Nr. 2 und Satz 2 BauGB ... 45

### Impressum



Landeshauptstadt  
Potsdam

**Herausgeber:** Landeshauptstadt Potsdam, Der Oberbürgermeister  
Verantwortlich: Fachbereich Kommunikation und Partizipation, Stefan Schulz

**Redaktion:** Jan Brunzlow, Christine Homann  
Friedrich-Ebert-Straße 79-81, 14469 Potsdam,  
Tel.: +49 331 289-1264 und +49 331 289 1260

#### Kostenlose Bezugsmöglichkeiten:

Internetbezug über [www.potsdam.de/Amtsblatt](http://www.potsdam.de/Amtsblatt)

Das Amtsblatt erscheint mindestens monatlich und liegt an folgenden Stellen in der Landeshauptstadt zur Selbstabholung bereit:

Rathaus Bürgerservice, Friedrich-Ebert-Straße 79-81

Stadt- und Landesbibliothek, Am Kanal 47 im Bildungsforum Potsdam

Kulturhaus Babelsberg, Karl-Liebknecht-Str. 135

Bürgerhaus am Schlaatz, Schilffhof 28

Begegnungszentrum STERN\*Zeichen, Galileistr. 37-39

Allgemeiner Studierendenausschuss der Universität Potsdam,

Am Neuen Palais, Haus 6

Groß Glienicke, An der Kirche 22, 14476 Potsdam

Uetz-Paaren, Siedlung 4, 14476 Potsdam

Satzkorn, Dorfstraße 2, 14476 Potsdam

Golm, Reiherbergstraße 14 A, 14476 Potsdam

Fahrland, Von-Stechow-Straße 10, 14476 Potsdam

Neu Fahrland, Am Kirchberg 61, 14476 Potsdam

Grube, Schmidtshof 8, 14469 Potsdam

Eiche, Baumhaselring 13, 14469 Potsdam

Marquardt, Hauptstraße 3, 14476 Potsdam

**Satz & Druck:** Gieselmann Medienhaus GmbH, 14558 Nuthetal

- Beteiligung der Öffentlichkeit an der Bauleitplanung Erneute öffentliche Auslegung des Bebauungsplanentwurfs Nr. 132 „Am Friedhof“ (OT Fahrland) der Landeshauptstadt Potsdam .....	47	- Gewässerschau 2019.....	53
- Beteiligung der Öffentlichkeit an der Bauleitplanung Erneute (eingeschränkte) öffentliche Auslegung des Vorhabenbezogenen Bebauungsplanentwurfs Nr. 35 „Wohnpark Geschwister-Scholl-Straße 55, 56, (58) und 59“ der Landeshauptstadt Potsdam .....	49	- Bekanntmachung zum Anhörungsverfahren zur Planfeststellung für den Bau der B 102 Ortsumgehung Schmerzke bis OE Brandenburg a. d. Havel einschließlich Umbau Knotenpunkt B 102/Prötzelweg/B 1 und Umbau Rietzer Weg/Prötzelweg .....	54
- Straßenumbenennung in 14476 Potsdam.....	52	- Feststellung des Unterbleibens einer Umweltverträglichkeitsprüfung (UVP) für das Vorhaben zur Grundwasserabsenkung für die Errichtung eines Mehrfamilienwohnhauses mit Unterkellerung .....	54
- Straßenneubenennung in 14467 Potsdam.....	53	- Einleitung von vorbereitenden Untersuchungen gemäß § 165 Abs.4 BauGB für den Bereich „Golm Nord“ .....	55
- Straßenneubenennung in 14469 Potsdam.....	53	- Satzung über die Aufhebung der Sanierungssatzung „Am Obelisk“.....	60

## 50. öffentliche/nicht öffentliche Sitzung der Stadtverordnetenversammlung der Landeshauptstadt Potsdam

**Gremium:** Stadtverordnetenversammlung der Landeshauptstadt Potsdam

**Sitzungstermin:** Mittwoch, 08.05.2019, 15:00 Uhr

**Ort, Raum:** Plenarsaal, Stadtverwaltung Potsdam, Friedrich-Ebert-Str. 79-81

*Eine eventuelle Fortsetzung der Sitzung findet am darauffolgenden Montag, 13. Mai 2019, statt.*

### Tagesordnung

#### Öffentlicher Teil

- |          |   |     |
|----------|---|-----|
| <b>1</b> | <b>Eröffnung der Sitzung</b>  |     |
| <b>2</b> | <b>Fragestunde</b><br>Zu folgendem Thema liegen Anfragen vor:<br>Uferweg Leipziger Straße, Wohnungstauschzentrale, Veranstaltung Zentrum Ost, „Creative Village/Innovation Lab“ – RAW-Gelände, Runder Tisch für Barrierefreiheit im Hoch- und Tiefbau, Koordination "Ambulant betreute(s) Wohnen/Wohnstätten", Stadtarchiv, Deponie Golm, Bebauungsplan Nr. 37 B "Babelsberger Straße", Projekt Stadtteilmütter.<br>Weitere Fragen können von den Stadtverordneten bis zum 02. Mai 2019 eingereicht werden. | 6.2 |
| <b>3</b> | <b>Feststellung der Anwesenheit sowie der ordnungsgemäßen Ladung / Feststellung der öffentlichen Tagesordnung / Entscheidung über eventuelle Einwendungen gegen die Niederschrift des öffentlichen Teils der Sitzung vom 03.04.2019</b>   | 6.3 |
| <b>4</b> | <b>Bericht des Oberbürgermeisters</b>   | 6.4 |
| <b>5</b> | <b>Report des Beauftragten für Menschen mit Behinderung</b>   | 6.5 |
| <b>6</b> | <b>Wiedervorlagen aus den Ausschüssen – Vorlagen der Verwaltung</b>   | 6.6 |
| 6.1      | Vorhabenbezogener Bebauungsplan Nr. 33 „Waldpark Großbeerenstraße“ sowie Flächennutzungsplan-Änderung „Waldpark Großbeerenstraße“ (03/14), Abwägung und Satzungs- sowie Feststellungsbeschluss <b>18/SVV/0989</b> Oberbürgermeister, Fachbereich Stadtplanung und Stadterneuerung   |     |
|          | Vorhabenbezogener Bebauungsplan Nr. 37 „Nahversorgung Potsdamer Straße“ Aufstellungsbeschluss sowie Herauslösung aus dem Geltungsbereich des in Aufstellung befindlichen Bebauungsplans Nr. 114 „Potsdamer Straße/Am Raubfang“ <b>19/SVV/0227</b> Oberbürgermeister, Fachbereich Stadtplanung und Stadterneuerung   |     |
|          | Bebauungsplan Nr. 18 "Kirchsteigfeld", 4. Änderung, Teilbereich Priesterweg, Änderung des räumlichen Geltungsbereichs, Auslegungsbeschluss und Zustimmung zum Städtebaulichen Vertrag <b>19/SVV/0275</b> Oberbürgermeister, Fachbereich Stadtplanung und Stadterneuerung  |     |
|          | Bebauungsplan Nr. 60 „Bertinistraße“, 1. Ergänzung, Teilbereich Nordwestliche Kleingartenanlage Bertinistraße, Abwägung und Satzungsbeschluss <b>19/SVV/0276</b> Oberbürgermeister, Fachbereich Stadtplanung und Stadterneuerung  |     |
|          | Bebauungsplan Nr. 163 „Erich-Weinert-Straße/Wetzlarer Bahn“ und Flächennutzungsplan-Änderung „Erich-Weinert-Straße/Wetzlarer Bahn“ (24/19), Aufstellungsbeschluss <b>19/SVV/0301</b> Oberbürgermeister, Fachbereich Stadtplanung und Stadterneuerung  |     |
|          | Bebauungsplan Nr. 37 A „Potsdam-Center“, 2. Änderung, Teilbereich Ehemalige Wagenhalle, Änderung des räumlichen Geltungsbereiches, Auslegungsbeschluss und Zustimmung zum Städtebaulichen Vertrag <b>19/SVV/0302</b> Oberbürgermeister, Fachbereich Stadtplanung und Stadterneuerung  |     |

6.7	<b>Bebauungsplan Nr. 119 „Medienstadt“, Auslegungsbeschluss sowie Auslegung der Flächennutzungsplan-Änderung "Medienstadt" (22/17)</b> <b>19/SVV/0303</b> Oberbürgermeister, Fachbereich Stadtplanung und Stadterneuerung	8.11	Planetarium Potsdam <b>19/SVV/0162</b> Fraktion Bündnis 90/Die Grünen
6.8	Bebauungsplan Nr. 153 „Karl-Marx-Straße/nördlicher Griebnitzsee“, Auslegungsbeschluss <b>19/SVV/0314</b> Oberbürgermeister, Fachbereich Stadtplanung und Stadterneuerung	8.12	Gerechtes Parken in Drewitz - Senkung der Kosten für die Anwohnerparkkarte <b>19/SVV/0163</b> Fraktionen SPD und CDU/ANW
6.9	Räume für Kulturschaffende und Kreative - Ergebnis der Machbarkeitsstudie zum KreativQuartier <sup>3</sup> <b>19/SVV/0342</b> Oberbürgermeister, Fachbereich Stadtplanung und Stadterneuerung	8.13	Schulstandort Waldstadt-Süd <b>19/SVV/0193</b> Fraktion DIE LINKE
6.10	1. Nachtragssatzung für das Haushaltsjahr 2019 mit Nachtragshaushaltsplan und Anlagen für das Haushaltsjahr 2019 <b>19/SVV/0344</b> Oberbürgermeister, Geschäftsstelle Haushalt	8.14	Ruderclub Vineta <b>19/SVV/0201</b> Fraktion Bündnis 90/Die Grünen
6.11	Jahresabschlüsse 2015 und 2016 der Landeshauptstadt Potsdam sowie Entlastung des Oberbürgermeisters <b>19/SVV/0345</b> Oberbürgermeister, Fachbereich Rechnungswesen und Steuern	8.15	Busschleife Golm-Eiche-Kaiserbahnhof-Golm <b>19/SVV/0202</b> Fraktion CDU/ANW
6.12	Rückzahlung von Kita-Elternbeiträgen für die Zeit vom 01.01.2015 bis 31.07.2018 <b>19/SVV/0346</b> Oberbürgermeister, Geschäftsbereich Bildung, Kultur, Jugend und Sport	8.16	Mehr Wissen über Erste Hilfe im Notfall in Potsdam <b>19/SVV/0203</b> Fraktion Bürgerbündnis-FDP
7	<b>Wahl der/des Beigeordneten für Ordnung, Sicherheit, Soziales und Gesundheit</b>	8.17	Nachrüstung von Diesel-Bussen im ÖPNV <b>19/SVV/0204</b> Fraktion Bündnis 90/Die Grünen
8	<b>Wiedervorlagen aus den Ausschüssen – Vorlagen der Fraktionen</b>	8.18	Interaktive Tafeln (Smartboards) an allen Potsdamer Schulen <b>19/SVV/0286</b> AfD-Fraktion
8.1	Smart City Konzept für Potsdam <b>17/SVV/0254</b> Fraktion CDU/ANW	8.19	Atelierförderung für Kreative <b>19/SVV/0288</b> Fraktion DIE LINKE
8.2	Verkehrssicherheit am Bahnübergang Bahnhof Medienstadt <b>17/SVV/0287</b> Fraktion Bündnis 90/Die Grünen	8.20	Weiterentwicklung der Interessenvertretung Bornstedter Feld zu einer Stadtteilvertretung für gesamt Bornstedt <b>19/SVV/0290</b> Fraktionen CDU/ANW, SPD
8.3	Sanierungsgebiet im Potsdamer Westen <b>18/SVV/0324</b> Fraktion CDU/ANW	8.21	Gehaltszuschlag für höhere Lebenshaltungskosten <b>19/SVV/0293</b> Fraktion DIE aNDERE
8.4	Aufstellung von Bebauungsplänen für die Brandenburger Vorstadt <b>18/SVV/0876</b> Fraktion DIE LINKE	8.22	Fährbetrieb der Fähre 1 zwischen Auf dem Kiewitt und Hermannswerder ertüchtigen <b>19/SVV/0311</b> Fraktionen CDU/ANW, SPD
8.5	Statistischen Jahresbericht nach Geschlechtern darstellen <b>18/SVV/0891</b> Stadtverordnete Janny Armbruster, Gesine Dannenberg, Birgit Eifler, Saskia Hüneke, Dr. Sigrid Müller, Ingeborg Naundorf, Dr. Karin Schröter, Jana Schulze, Katharina Tietz	8.23	Anteilige Finanzierung von Personalkostensteigerungen freier Kulturträger <b>19/SVV/0320</b> Fraktionen SPD, CDU/ANW
8.6	Stadtwald in Babelsberg entwickeln <b>18/SVV/0962</b> Fraktion CDU/ANW	8.24	Breitbandausbau für alle Schulstandorte <b>19/SVV/0322</b> Fraktionen SPD, CDU/ANW
8.7	Öffentliche Badestelle an der "Havelwelle" <b>19/SVV/0031</b> Fraktionen SPD, CDU/ANW	8.25	Soziale Vorgaben nach Auslaufen der Sanierungsgebiete sichern <b>19/SVV/0323</b> Fraktionen SPD, CDU/ANW
8.8	Innovative Radverkehrslösung in Golm <b>19/SVV/0037</b> Dr. Saskia Ludwig, Ortsvorsteherin Golm	8.26	Staudenhof <b>19/SVV/0328</b> Fraktion DIE LINKE
8.9	Masterplan Grün für Golm - Grüne Freiräume - Grüne Architektur - Grüne Mobilität <b>19/SVV/0038</b> Dr. Saskia Ludwig, Ortsvorsteherin Golm	8.27	Grünfläche im Landschaftsschutzgebiet erhalten <b>19/SVV/0329</b> Fraktion Bürgerbündnis-FDP
8.10	Erweiterung des Geltungsbereiches des Bebauungsplanes Nr. 19 (Groß Glienicke) <b>19/SVV/0150</b> Fraktionen DIE LINKE, DIE aNDERE, Bürgerbündnis-FDP	8.28	Stadtteilrat Schlaatz/Waldstadt <b>19/SVV/0330</b> Fraktion DIE LINKE
		8.29	Hedy-Lamarr für den Straßennamenpool Potsdam <b>19/SVV/0331</b> Fraktion CDU/ANW
		8.30	Hedy-Lamarr-Platz in Potsdam <b>19/SVV/0333</b> Fraktion CDU/ANW
		8.31	Anpassung des Potsdamer Baulandmodells <b>19/SVV/0334</b> Fraktion DIE LINKE
		8.32	Staudenhof-Plastiken für die Potsdamer Mitte <b>19/SVV/0336</b> Fraktion Bündnis 90/Die Grünen
		8.33	Bänke für den Priesterweg <b>19/SVV/0340</b> Fraktionen SPD, CDU/ANW
		9	<b>Anträge</b>
		9.1	Straßenbenennung im Bebauungsplangebiet Nr. 132 „Am Friedhof“ (OT Fahrland) <b>19/SVV/0407</b> Oberbürgermeister, Fachbereich Grün- und Verkehrsflächen
		9.2	Bebauungsplan SAN-P 18 "Friedrich-Ebert-Straße / Steubenplatz" , Abwägungs- und Satzungsbeschluss <b>19/SVV/0408</b> Oberbürgermeister, FB Stadtplanung und Stadtplanung
		9.3	Neuordnung / Umbenennung der Straßenverläufe des „Kuhfortdamm“ sowie „Kuhforter Damm“ <b>19/SVV/0409</b> Oberbürgermeister, Fachbereich Grün- und Verkehrsflächen

- 9.4 Bebauungsplan Nr. 2 „Horstweg-Süd“, 6. Änderung, Teilbereich Horstweg/Schlaatzweg-Nuthewiesen, Aufstellungsbeschluss  
**19/SVV/0412** Oberbürgermeister, Fachbereich Stadtplanung und Stadterneuerung
- 9.5 Jahresbericht der kommunalen Stiftung „Stiftung Altenhilfe Potsdam“ für das Jahr 2018  
**19/SVV/0413** Oberbürgermeister, Fachbereich Soziales und Gesundheit
- 9.6 Wahl einer Schiedsperson für die Schiedsstelle Potsdam III und Wahl einer Schiedsperson für die Stellvertretung der Potsdamer Schiedsstellen I – V  
**19/SVV/0414** Oberbürgermeister, Fachbereich Recht und Vergabemanagement
- 9.7 Sport- und Freizeittfläche „An der Birnenplantage“  
**19/SVV/0403** Fraktion Bürgerbündnis-FDP
- 9.8 5. Änderung der Hauptsatzung  
**19/SVV/0415** Oberbürgermeister, Fachbereich Recht und Vergabemanagement
- 9.9 Straßensanierungskonzept 2030  
**19/SVV/0425** Fraktion AfD
- 9.10 Information der Anwohnenden der Heinrich-Mann-Allee  
**19/SVV/0433** Fraktion DIE LINKE
- 9.11 Vergabestrategie Sanierungsgebiet Babelsberg, eine Chance für Mietergemeinschaften  
**19/SVV/0434** Fraktion Bündnis 90/Die Grünen
- 9.12 Querungshilfen für Bordsteine  
**19/SVV/0435** Fraktion DIE LINKE
- 9.13 Personelle Ausstattung der Kinder- und Jugendklubs  
**19/SVV/0436** Fraktion DIE LINKE
- 9.14 3D-Simulation von Bauvorhaben  
**19/SVV/0439** Fraktion Bündnis 90/Die Grünen
- 9.15 Ausbau Heinrich-Mann-Allee, südliches Leipziger Dreieck  
**19/SVV/0440** Fraktion Bündnis 90/Die Grünen
- 9.16 Durchfahrtsverbot für LKW  
**19/SVV/0441** Fraktion DIE LINKE
- 9.17 Einwohnerversammlung zum Ausbau Heinrich-Mann-Allee  
**19/SVV/0442** Fraktion Bündnis 90/Die Grünen
- 9.18 Amtsblätter per Newsletter  
**19/SVV/0450** Fraktion SPD
- 9.19 Ringbuslinie zwischen den Wissenschafts- und Innovationsstandorten Eiche/ Golm und Campus Jungfernsee  
**19/SVV/0451** Fraktion SPD
- 9.20 Verkehrsspiegel Kuhforter Damm  
**19/SVV/0294** Fraktion CDU/ANW
- 9.21 Einwohnerversammlung zur „Neue Halle/östliches RAW Gelände“  
**19/SVV/0443** Fraktion Bündnis 90/Die Grünen
- 9.22 Flächennutzung für Schulneubauten mit der Gemeinde Nuthetal  
**19/SVV/0453** Fraktion AfD
- 9.23 Unterstützung des Erhalts und der Sanierung der Alten Dorfkirche Golm  
**19/SVV/0467** Fraktion DIE LINKE
- 9.24 Baumaßnahmen Kulturzentrum freiLand  
**19/SVV/0372** Fraktionen DIE aNDERE, DIE LINKE und Bündnis 90/Die Grünen
- 9.25 Neuberufung von 2 Mitgliedern in den Wirtschaftsrat der Landeshauptstadt Potsdam  
**19/SVV/0454** Oberbürgermeister, Wirtschaftsförderung
- 9.26 Bebauungsplan Nr. 23 „Schiffbauergasse“ – Verfahren und Konkretisierung der Planungsziele  
**19/SVV/0455** Oberbürgermeister, Fachbereich Stadtplanung und Stadterneuerung
- 9.27 Änderung des Gesellschaftsvertrages der Stadtwerke Potsdam GmbH  
**19/SVV/0457** Oberbürgermeister, Beteiligungsmanagement
- 9.28 Öffentlich-rechtliche Vereinbarung zur gemeinsamen Wahrnehmung von Aufgaben nach dem SGB IX, SGB XI und dem SGB XII  
**19/SVV/0459** Oberbürgermeister, Fachbereich Soziales und Gesundheit
- 9.29 Informationsveranstaltung Strandbad Babelsberg  
**19/SVV/0470** Fraktion DIE aNDERE
- 9.30 Begleitende Informationsveranstaltungen zu den Vorbereitenden Untersuchungen für das Gebiet „Fahrland West“ und „Golm-Nord“  
**19/SVV/0471** Fraktion CDU/ANW
- 10 Vorlagen der Verwaltung und Anträge (gemäß Verfahrensvorschlag aus der Hauptausschusssitzung am 27.03.2019)**
- 10.1 Standorte Glascontainer  
**17/SVV/0052** Fraktion DIE aNDERE
- 10.2 Errichtung einer Grundschule in Babelsberg  
**17/SVV/0365** Fraktion DIE LINKE
- 10.3 Konzeptvergabe für die Gastronomie gegenüber dem Obelisken  
**17/SVV/0715** Fraktion Bündnis 90/Die Grünen
- 10.4 Durchgangsverkehr Hügelpfad reduzieren  
**18/SVV/0055** Fraktion CDU/ANW, SPD
- 11 Mitteilungsvorlagen**
- 11.1 Dokumentation der 7. Integrationskonferenz der Landeshauptstadt Potsdam  
**19/SVV/0362** Oberbürgermeister, Büro für Chancengleichheit und Vielfalt
- 11.2 Bericht des Ehrenrates 2018  
**19/SVV/0431** Stadtverordnete B. Müller als Vorsitzende der Stadtverordnetenversammlung
- 11.3 Sportförderbericht 2018  
**19/SVV/0494** Oberbürgermeister, Geschäftsbereich Bildung, Kultur, Jugend und Sport
- 12 Aufträge der Stadtverordnetenversammlung an den Oberbürgermeister**
- 12.1 Ergebnis der Prüfung zum Schutz der Waldgebiete in Potsdam  
gemäß Beschluss: 18/SVV/0336
- 12.2 Übernahme der Kosten für Blühstreifen/Bienenweiden auf dem Gebiet der Landeshauptstadt Potsdam  
gemäß Beschluss: 18/SVV/0359
- 12.2.1 Prüfung von Umfang und Voraussetzungen zur finanziellen Unterstützung von Landwirten bei der Beschaffung von Saatgut zur Anlegung von Blühstreifen in der LHP  
**19/SVV/0462** Oberbürgermeister, FB Bauaufsicht, Denkmalpflege, Umwelt- und Natur
- 12.3 Fanfarenzug zum Ehrenbotschafter  
gemäß Beschluss: 18/SVV/0382
- 12.3.1 Ernennung Fanfarenzug zum Ehrenbotschafter  
**19/SVV/0465** Oberbürgermeister, Fachbereich Kommunikation und Partizipation

12.4	Bericht über den erreichten Sachstand bezüglich elektronischer Abbiegeassistenten gemäß Beschluss: 18/SVV/0454	<b>13</b>	<b><u>Nicht öffentlicher Teil</u></b>
12.4.1	Elektronische Abbiegeassistenten <b>19/SVV/0418</b> Oberbürgermeister, Beteiligungsmanagement		<b>Feststellung der nicht öffentlichen Tagesordnung/ Entscheidung über eventuelle Einwendungen gegen die Niederschrift des nicht öffentlichen Teils der Sitzung vom 03.04.2019</b>
12.5	Ergebnis bezüglich „Handlungskonzept Hitzeschutz für Potsdam“ gemäß Beschluss: 18/SVV/0546	<b>14</b>	<b>Nicht öffentliche Wiedervorlagen aus den Ausschüssen</b>
12.6	Ergebnis über die Entwicklung eines Bewirtschaftungsmodells für den Volkspark gemäß Beschluss: 18/SVV/0744	14.1	Grundstücksverwertung Olympischer Weg 7 <b>19/SVV/0341</b> Oberbürgermeister, Geschäftsbereich Bildung, Kultur, Jugend und Sport
12.7	Bericht bezüglich „Optimierung von Verkehrsknoten im Stadtgebiet Potsdam“ gemäß Beschluss: 18/SVV/0747	<b>15</b>	<b>Nicht öffentliche Anträge</b>
12.7.1	Optimierung von Verkehrsknoten im Stadtgebiet Potsdam <b>19/SVV/0463</b> Oberbürgermeister, Fachbereich Stadtplanung und Stadterneuerung	15.1	Veräußerung eines Grundstückes in der Wollestraße in Potsdam Babelsberg durch den treuhänderischen Sanierungssträger Stadtkontor GmbH <b>19/SVV/0389</b> Oberbürgermeister, Fachbereich Stadtplanung und Stadterneuerung
12.8	Auswertung der Kundenbefragung in der Ausländerbehörde gemäß Beschluss: 18/SVV/0771	15.2	Bestellung als Prüfer im Rechnungsprüfungsamt <b>19/SVV/0410</b> Oberbürgermeister, Rechnungsprüfungsamt
12.9	Zwischenbericht zu Krippen- und Kindergartenplätzen in Babelsberg gemäß Beschluss: 18/SVV/0889	15.3	Verkauf des Grundstückes in Potsdam, Mangerstraße <b>19/SVV/0456</b> Oberbürgermeister, Eigenbetrieb Kommunaler Immobilienservice (KIS)
12.10	Berichterstattung über die Ergebnisse des Fachtags zu den Empfehlungen für eine Elternbeitragsordnung gemäß Mitteilungsvorlage: 18/SVV/0932	15.4	Grundstücksankauf für die Errichtung einer weiterführenden Schule im Bornstedter Feld <b>19/SVV/0458</b> Oberbürgermeister, Eigenbetrieb Kommunaler Immobilien Service (KIS)
12.11	Bericht zum Arbeitsstand bezüglich "Leitlinie Grundstücksverkäufe überarbeiten - Konzeptausschreibungen fixieren" gemäß Beschluss: 18/SVV/0967	15.5	Bestellung eines Leiters des Fachbereichs E-Government <b>19/SVV/0460</b> Oberbürgermeister, Fachbereich Personal und Organisation
12.12	Bericht bezüglich „Landesliegenschaften erwerben für städtischen sozialen Wohnungsbau und Infrastruktur“ gemäß Beschluss: 18/SVV/0985	15.6	Bestellung eines Leiters des Geschäftsbereichs Zentrale Verwaltung <b>19/SVV/0466</b> Oberbürgermeister, Fachbereich Personal und Organisation
12.13	Vorschläge zu „Stärkung des kommunalen Ehrenamtes“ gemäß Beschluss: 19/SVV/0073	15.7	Vorhabenbeschluss zur Gründung einer gemeinsamen Bildungseinrichtung durch die Hoffbauer Stiftung, die Klinikum Ernst von Bergmann gemeinnützige GmbH und das Evangelische Diakonissenhaus Berlin Teltow Lehnin <b>19/SVV/0501</b> Oberbürgermeister, Beteiligungsmanagement
12.14	Erster Sachstandsbericht bezüglich „Instandsetzung Bahnhof Potsdam-Charlottenhof“ gemäß Beschluss: 19/SVV/0151	<b>16</b>	<b>Festlegen der Informationspunkte aus dem nicht öffentlichen Teil der Sitzung am 08.05.2019 für eine Veröffentlichung gemäß Beschluss 11/SVV/0797</b>
12.15	Information über die eingeleiteten Maßnahmen zur Vermeidung von Wildunfällen gemäß Beschluss: 19/SVV/0154		
12.15.1	Vermeidung von Wildunfällen <b>19/SVV/0464</b> Oberbürgermeister, Fachbereich Grün- und Verkehrsflächen		
12.16	Zwischenstand bezüglich „Bioabfallvergärungsanlage in Potsdam“ gemäß Beschluss: 19/SVV/0157		
12.17	Tempo 30 in der Reiherbergstraße gemäß Beschluss: 19/SVV/0337		

## Amtliche Bekanntmachung

# Vierte Satzung zur Änderung der Hauptsatzung der Landeshauptstadt Potsdam (4. Änderungssatzung Hauptsatzung)

Die Stadtverordnetenversammlung hat in ihrer Sitzung am 03.04.2019 folgende Satzung beschlossen:

### Rechtsgrundlagen

§§ 19 Abs. 1, 2 der Kommunalverfassung des Landes Brandenburg (BbgKVerf) vom 18. Dezember 2007 (GVBl./07, [Nr. 19], S.286), zuletzt geändert durch Artikel 3 des Gesetzes vom 18. Dezember 2018 (GVBl./18, [Nr. 37], S. 4)

### Artikel 1

Die Hauptsatzung der Landeshauptstadt Potsdam vom 06.05.2015, öffentlich bekannt gemacht im Amtsblatt der Landeshauptstadt Potsdam vom 25.06.2015 (7/2015), geändert durch die 1. Änderungssatzung vom 02.03.2016, öffentlich bekannt gemacht im Amtsblatt der Landeshauptstadt Potsdam vom 28.04.2016 (5/2016), geändert durch die 2. Änderungssatzung vom 08.11.2017, öffentlich bekannt gemacht im Amtsblatt der Landeshauptstadt Potsdam vom 28.12.2017 (13/2017), geändert durch die 3. Änderungssatzung vom 05.12.2018, öffentlich bekannt gemacht im Amtsblatt der Landeshauptstadt Potsdam vom 28.02.2019 (3/2019) wird wie folgt geändert:

1. § 8 Abs. 2 a) wird wie folgt geändert und neu gefasst  
„a) das 16. Lebensjahr vollendet haben und ...“
2. § 8 Abs. 3 wird wie folgt geändert und neu gefasst  
„Wählbar sind Personen, die gemäß Abs. 2 wahlberechtigt sind und am Wahltag das 18. Lebensjahr vollendet haben, ferner nach dem BbgKWahlG wählbare Deutsche, die von den wahlberechtigten Personen im Sinne des Abs. 2 vorgeschlagen werden.“

### Artikel 2

Diese Satzung tritt am Tag nach ihrer öffentlichen Bekanntmachung im Amtsblatt der Landeshauptstadt Potsdam in Kraft.

Potsdam, den 11.04.2019

Mike Schubert  
Oberbürgermeister

## Amtliche Bekanntmachung

# über Wahlzeit und Wahlhandlung zur Wahl der Stadtverordnetenversammlung und der Ortsbeiräte in der Landeshauptstadt Potsdam am 26. Mai 2019 (gemäß § 42 BbgKWahlV)

1. Die Wahllokale sind von 8:00 bis 18:00 Uhr geöffnet. Auf der Wahlbenachrichtigung ist das zuständige Wahllokal ausgewiesen.
2. Jede wahlberechtigte Person hat bei der Wahl der Stadtverordnetenversammlung und gegebenenfalls des Ortsbeirats jeweils drei Stimmen.
3. Die Stimmzettel wurden amtlich hergestellt und werden in den Wahllokalen bereitgehalten. Sie enthalten die im Wahlkreis (Stadtverordnetenversammlung - rosa) und gegebenenfalls im Wahlgebiet (Ortsbeirat - lila) zugelassenen Wahlvorschläge.
4. Bei der Wahl der Stadtverordnetenversammlung oder des Ortsbeirats muss der Wählende die Bewerber, denen er seine Stimme geben will, durch Ankreuzen zweifelsfrei kennzeichnen.
5. Der Wählende kann:
  - einem Bewerber drei Stimmen geben,
  - seine Stimmen auch verschiedenen Bewerbern eines Wahlvorschlages geben, ohne an die Reihenfolge innerhalb des Wahlvorschlages gebunden zu sein,
  - seine Stimmen Bewerbern verschiedener Wahlvorschläge geben.
6. Der Wählende hat sich auf Verlangen des Wahlvorstandes über seine Person auszuweisen.
7. Seine Stimme kann ein Wahlberechtigter nur in dem für ihn zuständigen Wahllokal abgeben, es sei denn, er besitzt einen Wahlschein.
8. Zur Wahl für die Stadtverordnetenversammlung kann die wahlberechtigte Person, die einen Wahlschein besitzt, durch Stimmabgabe in einem beliebigen Wahlbezirk ihres Wahlkreises oder durch Briefwahl an der Wahl teilnehmen. Wählende mit Wahlschein zur Wahl des Ortsbeirats können die Stimmabgabe nur in einem beliebigen Wahlbezirk ihres Ortsteils oder durch Briefwahl an der Wahl teilnehmen.

Personen, die durch Briefwahl an der Wahl teilnehmen möchten, können über den Antrag, der sich auf der Rückseite der Wahlbenachrichtigung befindet, Wahlschein und Briefwahlunterlagen schriftlich anfordern. Sie können auch online unter [www.potsdam.de/briefwahl](http://www.potsdam.de/briefwahl) beantragt werden. Bei den Briefwahlunterlagen befinden sich die notwendigen Hinweise zur Verfahrensweise. Briefwahlunterlagen können auch persönlich oder durch eine Person mit einer Vollmacht von Dritten ab 6.5.2019 im Wahlbüro (Stadthaus, Raum 1.077, Friedrich-Ebert-Straße 79/81, Öffnungszeiten: montags bis donnerstags 8:00 – 18:00 Uhr, freitags 8:00 bis 14:00 Uhr) abgeholt werden. Jeder Wahlbrief mit dem

Stimmzettel (in verschlossenem Stimmzettelumschlag) und dem unterschriebenen Wahlschein ist so rechtzeitig an die auf dem Wahlbriefumschlag angegebene Stelle zu übersenden, dass er dort spätestens am Wahltag bis 18:00 Uhr eingeht. Der Wahlbrief kann auch bei der angegebenen Stelle abgegeben werden. Eine Abgabe des Wahlbriefes am Wahltag in den Wahllokalen ist nicht möglich.

10. Nach Vorschriften des Strafgesetzbuches wird bestraft, wer unbefugt wählt oder sonst ein unrichtiges Ergebnis der Wahl herbeiführt oder das Ergebnis verfälscht.

Potsdam, den 15.04.2019

9. Die Wahl ist öffentlich. Jedermann hat zum Wahllokal Zutritt, soweit das ohne Störung des Wahlgeschäftes möglich ist.

Michael Schrewe  
Kreiswahlleiter

### Amtliche Bekanntmachung

## über Wahlzeit und Wahlhandlung zur Wahl des Europäischen Parlaments (gemäß § 41 Abs. 1 EuWO)

1. Am 26. Mai 2019 findet in der Bundesrepublik Deutschland die Wahl zum Europäischen Parlament statt. Die Wahl dauert von 8:00 Uhr bis 18:00 Uhr.
2. Die Landeshauptstadt Potsdam ist in 131 allgemeine Wahlbezirke eingeteilt. In den Wahlbenachrichtigungen, die den Wahlberechtigten in der Zeit vom 17. April bis 3. Mai 2019 zugestellt werden, sind der Wahlbezirk und das Wahllokal angegeben, in dem der Wahlberechtigte zu wählen hat. In den Wahlbezirken 1306, 3103, 4102, 5308, 6203 wird gemäß dem § 1 des Wahlstatistikgesetzes eine repräsentative Wahlstatistik durchgeführt. Für die wahlstatistische Auszählung werden Stimmzettel verwendet, aus denen Geschlecht und Geburtsjahresgruppe der Wähler zu entnehmen sind. Dabei ist jede Verletzung des Wahlgeheimnisses ausgeschlossen, eine Veröffentlichung der Auswertung nach einzelnen Wahlbezirken erfolgt nicht. Die Briefwahlvorstände treten zur Ermittlung des Briefwahlergebnisses um 16 Uhr in der Voltaire-Gesamtschule, Lindenstraße 32, zusammen.
3. Jeder Wahlberechtigte kann nur in dem Wahllokal des Wahlbezirk wählen, in dessen Wählerverzeichnis er eingetragen ist. Die Wählenden haben ihre Wahlbenachrichtigung und einen amtlichen Personalausweis - Unionsbürger einen gültigen Identitätsausweis - oder Reisepass zur Wahl mitzubringen. Die Wahlbenachrichtigung soll bei der Wahl abgegeben werden. Gewählt wird mit amtlichen Stimmzetteln. Jeder Wahlberechtigte erhält bei Betreten des Wahllokales einen Stimmzettel zur Europawahl ausgehändigt. Jeder Wählende hat eine Stimme. Der Stimmzettel enthält jeweils unter fortlaufender Nummer die Bezeichnung der Partei und ihre Kurzbezeichnung bzw. die Bezeichnung der sonstigen politischen Vereinigung und ihr Kennwort sowie jeweils die ersten zehn Bewerber der zugelassenen Wahlvorschläge und rechts von der Bezeichnung des Wahlvorschlagsberechtigten einen Kreis für die Kennzeichnung. Der Wählende gibt seine Stimme in der Weise ab, dass er auf dem rechten Teil des Stimmzettels durch ein in einen Kreis gesetztes Kreuz oder auf andere Weise eindeutig kenntlich macht, welchem Wahlvorschlag sie gelten soll. Der Stimmzettel muss vom Wählenden in einer Wahlkabine des Wahllokales oder in einem besonderen Nebenraum gekennzeichnet und in der Weise gefaltet werden, dass seine Stimmabgabe nicht erkennbar ist.

Blinde und sehbehinderte Menschen können sich zur Kennzeichnung ihres Stimmzettels einer Wahlschablone bedienen. Die Wahlschablone wird unentgeltlich zur Verfügung gestellt und ist beim Blinden- und Sehbehinderten-Verband Brandenburg e. V., Straße der Jugend 114, 03046 Cottbus, Tel. 0355-22549 anzufordern.

4. Die Wahlhandlung sowie die im Anschluss an die Wahlhandlung erfolgende Ermittlung und Feststellung des Wahlergebnisses im Wahlbezirk sind öffentlich. Jedermann hat Zutritt, soweit das ohne Beeinträchtigung des Wahlgeschäftes möglich ist.
5. Wählende, die einen Wahlschein haben, können an der Wahl in der Landeshauptstadt Potsdam, in der der Wahlschein ausgestellt ist,
  - a) durch Stimmabgabe in einem beliebigen Wahlbezirk der Landeshauptstadt Potsdam oder
  - b) durch Briefwahl teilnehmen.Wer durch Briefwahl wählen will, muss sich von der Stadtverwaltung der Landeshauptstadt Potsdam einen amtlichen Stimmzettel, einen amtlichen Stimmzettelumschlag sowie einen amtlichen Wahlbriefumschlag beschaffen und seinen Wahlbrief mit dem Stimmzettel (in verschlossenem Stimmzettelumschlag) und dem unterschriebenen Wahlschein so rechtzeitig der auf dem Wahlbriefumschlag angegebenen Stelle übersenden, dass er dort spätestens am Wahltag bis 18:00 Uhr eingeht. Der Wahlbrief kann auch bei der angegebenen Stelle abgegeben werden. Eine Abgabe des Wahlbriefes am Wahltag in den Wahllokalen ist nicht möglich.
6. Jeder Wahlberechtigte kann sein Wahlrecht nur einmal und nur persönlich ausüben. Das gilt auch für Wahlberechtigte, die zugleich in einem anderen Mitgliedsstaat der Europäischen Union zum Europäischen Parlament wahlberechtigt sind (§ 6 Abs. 4 des Europawahlgesetzes). Wer unbefugt wählt oder sonst ein unrichtiges Ergebnis einer Wahl herbeiführt oder das Ergebnis verfälscht, wird mit Freiheitsstrafe bis zu fünf Jahren oder mit Geldstrafe bestraft; der Versuch ist strafbar (§ 107 a Abs. 1 und 3 des Strafgesetzbuches).

Potsdam, den 15.04.2019

Michael Schrewe  
Stadtwahlleiter

**Wahlbezirk 1101-Bornim - Max-Eyth-Allee/Lerchensteig**

Wahllokal: Leibniz-Institut für Agrartechnik, Gästehaus des ATB

Max-Eyth-Allee 53 14469 Potsdam

**Kommunwahlkreis - 2**

Florastr.	ung.53 -75
Hügelweg	ung.1 -73
Rückertstr.	ger.8 -34
Rückertstr.	ung.7 -33
Ritterspornweg	ung.1 -5
Am alten Dorf	ung.1 -7 ; ger.2 -6
Lerchensteig	ung.27 -55
Lerchensteig	ger.42 -46
Breiter Weg	ung.1 -19 ; ger.2 -18
Hermann-Struve-Str.	ung.1 -13 ; ger.4 -14
Marquardter Str.	ung.33 -197 ; ger.18 -196 A
Max-Eyth-Allee	ung.1 -107 ; ger.2 -130
Verlängerte Amtsstr.	ung.5 -49 ; ger.4 -14
Heckenstr.	ung.1 -9 A ; ger.2 -8
Marquardter Chaussee	ung.33 -115 ; ger.100 -108
Florastr.	ger.38 -50
Gutsstr.	ung.1 -31 A ; ger.4 -30
GA An den Eschen	ung.1 -7 ; ger.2 -6
Am Heineberg	ung.1 ; ger.2
GA Beerenbusch	ung.1 -39 ; ger.2 -40
Grüner Weg	ung.1 -13 A ; ger.2 -12
GA Eintracht	ung.1 -25 ; ger.2 -24
GA Kanalbrücke	ung.1 -249 ; ger.2 -250
Werner-Nerlich-Bogen	ung.1 -31 ; ger.2 -30
GA Zum Dreieck	ung.1 -69 ; ger.2 -70
Gillis-Grafström-Str.	ung.1 -3 ; ger.2 -12
Peter-Altman-Str.	ung.3 -7 ; ger.2 -4
Am Raubfang	ung.19 -25
An der Vogelwiese	ung.1 -11 ; ger.2 -28
Am Phloxgarten	ung.1 -3 ; ger.2 -4
Amselwinkel	ung.1 -25 ; ger.2 -10
Amundsenstr.	ung.1 -1 F
Schräger Weg	ung.1 -45 ; ger.2 -46
Amundsenstr.	ung.5 -13
Am Raubfang	ger.14
Schneiderweg	ung.1 -3 A ; ger.2 -4 A

**Wahlbezirk 1102-Bornim - Ortslage/Hügelweg**

Wahllokal: Grundschule (11) Bornim, Bürgerhaus

Potsdamer Str. 90 14469 Potsdam

**Kommunwahlkreis - 2**

Walnussring	ung.1 -41 ; ger.16 -38
Haselnustring	ung.1 -55 ; ger.2 -52
Florastr.	ung.1 -49

Am Windmühlenberg	ung.1 -7
Heckenstr.	ger.10 -20
Pomonaring	ung.1 -21 ; ger.2 -64
Gersthofweg	ung.1 -15 ; ger.4 -22
Pannenbergstr.	ung.1 -45 ; ger.2 -42
Florastr.	ger.2 -32
GA Am Großen Herzberg	ung.1 -29 ; ger.2 -30
GA Am Pannenberg	ung.1 -15 ; ger.2 -14
Fasanenring	ung.1 -35 ; ger.2 -34
Am Raubfang	ger.16
Am Raubfang	ger.2 -12
Gröbenstr.	ung.1 -79 ; ger.2 -32
Zum Weizenring	ung.1 -13 ; ger.6 -14
GA Schloß Lindstedt	ung.1 -19 ; ger.2 -20
Am Raubfang	ung.1 -11
Mitschurinstr.	ung.1 -37 ; ger.2 -36
Golmer Chaussee	ung.1 -47 ; ger.18 -48
Windmühlenweg	ung.1
Rückertstr.	ung.1 -5 C
Potsdamer Str.	ger.36 -108
Herzbergstr.	ung.1 -19 ; ger.2 -6
Lindstedter Chaussee	ung.1 ; ger.6
Potsdamer Str.	ung.35 -107 B
Amundsenstr.	ung.13 A-27 A
Rückertstr.	ung.35 -39 B ; ger.2 -6
Am Großen Herzberg	ung.1 -31 ; ger.18
Hügelweg	ger.2 -74 A
Hugstr.	ung.1 -33 ; ger.2 -38
Staudenweg	ung.3 -21 ; ger.4 -20
Rückertstr.	ger.36 -40 A

**Wahlbezirk 1301-Nedlitz, Bornstedt - Viereckremise**

Wahllokal: kita firlefan

Nedlitzer Holz 12a 14469 Potsdam

**Kommunwahlkreis - 2**

Lerchensteig	ger.2 -40 B
Nietnerstr.	ger.8 -24
Fahrländer Damm	ung.1 -11 ; ger.2 -14 D
Am Vogelherd	ung.13 -23 ; ger.4 -12 A
Viereckremise	ung.1 -15 ; ger.4 -30
GA Am Weißen See	ung.1 -119 ; ger.2 -120
Georg-Hermann-Allee	ung.143 -145
Am Golfplatz	ung.3 -65 ; ger.2 -36
Bienenwinkel	ung.5 -23 ; ger.2 -32
Nedlitzer Str.	ung.65 -85
Theodor-Echtermeyer-Str.	ung.21 -37
Lerchensteig	ung.1 -25 B



Nedlitzer Holz	ung.1 -17 ; ger.4 -18	Blumenstr.	ung.1 -23 ; ger.2 -24
Strandweg	ung.3 -7	Potsdamer Str.	ger.164 -200
Grenzallee	ger.4 -4 A	Am Krongut	ung.3 -135 ; ger.4 -108
Gustav-Meyer-Str.	ung.1 -5	Ribbeckstr.	ung.1 -51 ; ger.2 -50
Fintelmanstr.	ger.16 -32	Siegward-Sprotte-Str.	ung.1 -19 ; ger.2 -16
Opolestr.	ung.1 -17 A ; ger.2 -30	An der Orangerie	ung.1
Friedrich-Kunert-Weg	ger.2 -10	Eichenallee	ung.1 -35 ; ger.2 -70
Luzernstr.	ger.2 -12	Amundsenstr.	ger.28 -60
Hermann-Mattern-Promenade	ung.121 -125	Katharinenholzstr.	ung.3 E-41 ; ger.4 -42
Am Weißen See	ung.1 -7 ; ger.2 -6	GA An d. Katharinenholz	ung.1 -69 ; ger.2 -68
Orville-Wright-Str.	ger.100 -126	GA An der Amundsenstr.	ung.1 -59 ; ger.2 -60
Fritz-Encke-Str.	ung.9	Amundsenstr.	ung.29 -39
Eichelkamp	ung.1 -5 ; ger.4	GA Zur Schlehenhecke	ung.1 -9 ; ger.2 -10
Theodor-Echtermeyer-Str.	ger.22 -38		
Fintelmanstr.	ung.19 -33		

**Wahlbezirk 1302-Bornstedt - Fliederweg**

Wahllokal: Karl-Foerster-Schule (25/26)

Kirschallee 172 14469 Potsdam

**Kommunwahlkreis - 2**

David-Gilly-Str.	ung.1 -5
Schulplatz	ung.3 -5
Schulplatz	ger.2 A-6 B
Kirschallee	ung.171 -177
Kirschallee	ger.2 -32
Potsdamer Str.	ung.1 -11
Dennis-Gabor-Str.	ung.3 ; ger.2 -8
Heisenbergstr.	ung.1 -3 ; ger.2 -4
GA Kurzes Feld	ung.1 -59 ; ger.2 -60
Ludwig-Boltzmann-Str.	ger.2 -4
Kirschallee	ger.172 -176
Fliederweg	ung.7 -21 ; ger.2 -16
Kirschallee	ung.1 -31 A
Habichtweg	ung.21 -45
Habichtweg	ger.14 -44
Neue Kirschallee	ung.1 -23 ; ger.2 -18
Potsdamer Str.	ger.2 -10

**Wahlbezirk 1303-Bornstedt - Am Krongut/Katharinenholzstr**

Wahllokal: Schulplatz 1, Hort

Schulplatz 1 14469 Potsdam

**Kommunwahlkreis - 2**

Haebelinweg	ung.1 -9 ; ger.2 -4
Grabenstr.	ung.1 -11 ; ger.2 -10
Lendelallee	ung.1 -13 ; ger.4 -68 A
GA Am Drachenberg	ung.1 -59 ; ger.2 -60
GA Am Lindstedter Tor	ung.1 -59 ; ger.2 -60
Potsdamer Str.	ung.163 -201
Am Drachenberg	ung.1 ; ger.2

**Wahlbezirk 1304-Bornstedt - Kirschallee/Thaerstr.**

Wahllokal: Karl-Foerster-Schule (25/26)

Kirschallee 172 14469 Potsdam

**Kommunwahlkreis - 2**

Kirschallee	ger.34 -138
Zum Reiherstand	ung.1 -11 ; ger.2 -6
Kirschallee	ung.33 -139
Bussardweg	ung.1 -11 ; ger.2 -6
Potsdamer Str.	ger.12 -34
Herta-Hammerbacher-Str.	ung.3
Zum Lausebusch	ger.2 -88
Zum Kurzen Feld	ung.1 -23 ; ger.2 -36
Apfelweg	ung.1 -23 ; ger.2 -22
Birnenweg	ung.1 -21 ; ger.2 -18
Amundsenstr.	ger.2 -26 A
Amtsstr.	ung.1 -23 A ; ger.2 -24
Amundsenstr.	ung.1 G
Hermann-Mächtig-Str.	ger.4 -6
Herta-Hammerbacher-Str.	ger.2 -6
GA Habichtweg	ung.1 -53 ; ger.2 -54
Habichtweg	ger.2 -12
Fritz-Encke-Str.	ger.2 -6
Orville-Wright-Str.	ung.1 -137
Habichtweg	ung.1 -11
Melchior-Bauer-Str.	ung.5
GA Bornstedter Feld	ung.1 -299 ; ger.2 -300
Nietnerstr.	ung.1 -7 ; ger.4 -6
Grenzallee	ung.1 -1 A
Melchior-Bauer-Str.	ger.2 -4 A
Potsdamer Str.	ung.13 -33
Thaerstr.	ung.1 -139 ; ger.2 -30

**Wahlbezirk 1305-Bornstedt - Stechlinweg**  
 Wahllokal: Grundschule 3 im Bornstedter Feld  
 Jakob-von-Gundling-Str. 25 14469 Potsdam  
**Kommunalwahlkreis - 2**

Georg-Hermann-Allee	ung.21 -31
Mies-van-der-Rohe-Str.	ung.1 ; ger.2 -8 A
Kiepenheuerallee	ung.11 -27
Stechlinweg	ung.1 -15 ; ger.2 -24
Hannes-Meyer-Str.	ung.1 -7 ; ger.2 -8
Peter-Behrens-Str.	ung.1 -7 A ; ger.2 -8 A
Carl-Christian-Horvath-Str.	ger.2 -14
Erich-Mendelsohn-Allee	ger.4 -12
August-Bonness-Str.	ung.9 -17

**Wahlbezirk 1306-Bornstedt - Hermann-Mattern-Promenade**  
 Wahllokal: Leonardo-da-Vinci-Gesamtschule (32)  
 Esplanade 3 14469 Potsdam  
**Kommunalwahlkreis - 2**

Paul-Engelhard-Str.	ung.39 -81 B
Melchior-Bauer-Str.	ung.19 -37
Max-Wundel-Str.	ung.1 -15 ; ger.2 -12
Luzernstr.	ung.1 -9
Salzmannweg	ger.2 -16
Paul-Engelhard-Str.	ger.44 -80 A
Theodor-Echtermeyer-Str.	ger.2 -20
Orville-Wright-Str.	ger.44 -98
Theodor-Echtermeyer-Str.	ung.7 -19
Hermann-Mächtig-Str.	ger.10 -28
Ludwig-Lesser-Str.	ung.1 -13 ; ger.2 -14
Fritz-Encke-Str.	ger.8 -22
Erich-Mendelsohn-Allee	ung.31 -91
Fintelmanstr.	ung.1 -17
Fintelmanstr.	ger.2 -14
Fritz-Encke-Str.	ung.7
Gustav-Meyer-Str.	ger.2
Walter-Funcke-Str.	ung.1 -25 ; ger.2 -16
Heinrich-Zeininger-Str.	ung.1 -7 ; ger.2 -8
Hermann-Görütz-Str.	ung.1 -25 ; ger.2 -32
Hermann-Mattern-Promenade	ung.61 -119
Hermann-Mattern-Promenade	ger.32 -112
Herta-Hammerbacher-Str.	ung.13 -27
Herta-Hammerbacher-Str.	ger.8 -26

**Wahlbezirk 1307-Bornstedt - Jakob-von-Gundling-Str.**  
 Wahllokal: Fachhochschule Potsdam, Hauptgebäude  
 Kiepenheuerallee 5 14469 Potsdam  
**Kommunalwahlkreis - 2**

Johannes-Lepsius-Str.	ung.9 -31 ; ger.2 -36
Georg-Hermann-Allee	ung.9 -19

Kiepenheuerallee	ung.5
Pappelallee	ger.2 -8
Karen-Jeppe-Str.	ung.1 -5
Pappelallee	ung.1 -9
Carl-Christian-Horvath-Str.	ung.1 -13
Am Schragen	ung.1 -57 ; ger.2 -70
Richard-Schäfer-Str.	ger.2 -4
Bartholomäus-Neumann-Str.	ung.1 -15 ; ger.2 -10
August-Bonness-Str.	ung.1 -7
Jakob-von-Gundling-Str.	ung.1 -27 ; ger.6 -28

**Wahlbezirk 1308-Bornstedt - Reiherweg/David-Gilly-Str.**  
 Wahllokal: Grundschule 3 im Bornstedter Feld  
 Jakob-von-Gundling-Str. 25 14469 Potsdam  
**Kommunalwahlkreis - 2**

Schulplatz	ung.7
Schulplatz	ung.1
Hermann-Mattern-Promenade	ung.1 -39
Orville-Wright-Str.	ger.2 -42
Karl-Krieger-Str.	ung.7 -31 ; ger.2 -12
Erwin-Barth-Str.	ger.2 -4
Pappelallee	ung.15 -17
Paul-Engelhard-Str.	ger.8 -24
Paul-Engelhard-Str.	ung.1 -37
Melchior-Bauer-Str.	ger.6 -38
Erich-Mendelsohn-Allee	ung.1 -29
David-Gilly-Str.	ger.4
Reiherweg	ung.1 -33 ; ger.2 -34
Pappelallee	ger.14 -20
Ludwig-Boltzmann-Str.	ger.8 -10
Hermann-Mattern-Promenade	ger.8 -30
Alexander-Klein-Str.	ung.1 -13 B ; ger.2 -4
Konrad-Wachsmann-Str.	ung.1 -5 C ; ger.2 -6 D
Kirschallee	ung.179

**Wahlbezirk 1309-Bornstedt - A.-Wolff-Platz/E.-Arendt-Str.**  
 Wahllokal: Leonardo-da-Vinci-Gesamtschule (32)  
 Esplanade 3 14469 Potsdam  
**Kommunalwahlkreis - 2**

Nedlitzer Str.	ung.15 A-27 C
Reinhold-Schneider-Str.	ung.1 -13 ; ger.2 -22
Erich-Mendelsohn-Allee	ger.70
Jochen-Klepper-Str.	ung.1 -17 A ; ger.2 -12
Esplanade	ung.3 -5
Horst-Bienek-Str.	ung.1 -13 ; ger.4
Peter-Huchel-Str.	ung.1
Erich-Arendt-Str.	ung.1
Nedlitzer Str.	ger.16 A-24
Georg-Hermann-Allee	ger.32 -98 C

Gertrud-Feiertag-Str.	ung.1 -3 ; ger.2 -8		
Georg-Hermann-Allee	ung.33 -105		
Kiepenheuerallee	ger.10 -28		
Angermannstr.	ung.1 -15 ; ger.2 -14		
Hermann-Kasack-Str.	ung.1 -17 ; ger.4 -8		
<b>Wahlbezirk 1401-Sacrow</b>			
Wahllokal: Schloß Sacrow, Kastelanhaus Krampnitzer Str. 33 14469 Potsdam			
<b>Kommunwahlwahlkreis - 1</b>			
Am Hämphorn	ung.1 -9 ; ger.2 -10		
Zur Anglerwiese	ung.1 -5		
Kladower Str.	ung.1 -27 ; ger.2 -26		
Weinmeisterweg	ung.1 -15 ; ger.2 -14 B		
GA Anglerwiese	ung.1 -47 ; ger.2 -46		
Im Königswald	ung.1 ; ger.2		
Krampnitzer Str.	ung.1 -33 ; ger.2 -32		
GA Meedehorn	ung.1 -399 ; ger.2 -400		
<b>Wahlbezirk 1501-Eiche - Altes Rad Ost</b>			
Wahllokal: Kita Wilde Früchtchen Wildbirnenweg 10 14469 Potsdam OT Eiche			
<b>Kommunwahlwahlkreis - 3</b>			
Vogelbeerenweg	ung.1 -9 ; ger.2 -10		
Eichenring	ung.1 -41		
Am alten Mörtelwerk	ger.10 -22		
Am Langen Berg	ung.1 -17 ; ger.2 -14		
Am alten Mörtelwerk	ung.9 -23		
Baumschulenweg	ger.6 A-6 E		
Roßkastanienstr.	ung.1 -15		
Baumhaselring	ger.2 -164 A		
Baumhaselring	ung.1 -109		
Krumme Str.	ung.1 -19 ; ger.2 -24		
Schlehenstieg	ung.1 -7 ; ger.2 -10		
Kirschenstieg	ung.1 -7 ; ger.2 -8		
Roßkastanienstr.	ger.2 -8		
Kahlenbergstr.	ger.6 -10		
Eichenring	ger.6 -58		
Kahlenbergstr.	ung.7 -9		
Wildkirschenweg	ung.1 -7		
Wildkirschenweg	ger.2 -10		
Weißdornweg	ger.16 -32		
Mehlbeerenweg	ung.9 -19 ; ger.2 -12		
Weißdornweg	ung.1 -21		
Wacholderstieg	ger.2 -10		
<b>Wahlbezirk 1502-Eiche - Kaiser-Friedrich-Str. Süd</b>			
Wahllokal: Grundschule Ludwig Renn (2) Kaiser-Friedrich-Str. 15a 14470 Potsdam OT Eiche			
<b>Kommunwahlwahlkreis - 3</b>			
Ecksteinweg	ung.1 -11 ; ger.4 -12		
Birkenhügel	ger.10 -12 A		
Am Grünen Weg	ung.1 -7 ; ger.2 -8		
Am Kirchblick	ung.1 -21 ; ger.2 -6		
Kaiser-Friedrich-Str.	ger.96 -134		
Kaiser-Friedrich-Str.	ung.97 -135		
<b>Wahlbezirk 1503-Eiche - Altes Rad West/Lindstedter Str.</b>			
Wahllokal: Kita Turmspatzen Kaiser-Friedrich-Str. 32 14471 Potsdam OT Eiche			
<b>Kommunwahlwahlkreis - 3</b>			
Baumhaselring	ger.166 -198 A		
Baumhaselring	ung.111 -123		
Kaiser-Friedrich-Str.	ung.15 A-95		
Am Eichenhain	ung.1 -7 ; ger.2 -6		
Mehlbeerenweg	ung.1 -7		
Baumschulenweg	ung.1 -19 ; ger.2 -6		
Rosenstieg	ung.1 -3 ; ger.2 -4		
Altes Rad	ung.1 -35 ; ger.2 -34		
Roßkastanienstr.	ger.10 -28		
Kahlenbergstr.	ger.2 -4 C		
Eichenring	ung.43 -51		
Kaiser-Friedrich-Str.	ger.16 -94		
Baumschulenweg	ger.8 A-18		
Am alten Mörtelwerk	ung.1 -5		
Kuhforter Damm Eiche	ung.1 -5 ; ger.2		
Lindstedter Str.	ung.1 -21 ; ger.2 -22		
Kahlenbergstr.	ung.1 -5		
Birkenhügel	ung.1 -3 ; ger.2 -6		
Brombeerstieg	ung.1 -1 A ; ger.2 -6		
Lindengrund	ung.1 -29 ; ger.2 -28		
Eichenring	ger.60 -92		
Ehrenpfortenbergstr.	ung.1 -35 ; ger.2 -34 B		
Roßkastanienstr.	ung.17 -61		
Wildkirschenweg	ung.9 -19		
Siedlungsweg	ung.1 -11 ; ger.2 -12		
Wildbirnenweg	ung.1 -19 ; ger.10 -18		
Weißdornweg	ger.2 -14		
Thujaweg	ung.1 -5 ; ger.2 -6		
Wildapfelweg	ung.1 -5 ; ger.2 -30		

**Wahlbezirk 1504-Eiche - Am Tempelberg/Carl-Dähne-Str.**

Wahllokal: Grundschule Ludwig Renn (2)

Kaiser-Friedrich-Str. 15a 14472 Potsdam OT Eiche

**Kommunahlwahlkreis - 3**

Kaiser-Friedrich-Str.	ung.1 -15
Weg nach Bornim	ung.1 -7 ; ger.2 -14
Carl-Dähne-Str.	ung.1 -11 ; ger.2 -30
Kaiser-Friedrich-Str.	ung.141 -147 ; ger.2 -14
Zum Düsternen Teich	ung.1 -19 ; ger.2 -20
Am Sandberg	ung.1 -27 ; ger.2 -22
Kaiser-Friedrich-Str.	ger.140 -148
Am Tempelberg	ung.3 -13 A ; ger.8 -10 A
Am alten Mörtelwerk	ger.2 -8 A

**Wahlbezirk 1601-Grube**

Wahllokal: BAUEREI in Grube

Wublitzstr. 11 14469 Potsdam OT Grube

**Kommunahlwahlkreis - 2**

Schmidtshof	ung.1 -43 ; ger.2 -44
Dorfstr. Grube	ung.1 -7 ; ger.2 -8
Wiesenrain	ung.1 -5 ; ger.4
Klabautermann	ung.209 ; ger.170 -242
Bollmannsteig	ger.70
Strandweg Grube	ung.27
Rosenweg	ung.185 -187
Petri Heil	ger.218
Nattwerder Weg	ung.1 -7 ; ger.2 -10
Ebereschenweg	ung.5
Vogelsang Grube	ung.197
Forellensprung	ung.131 ; ger.146
Wublitzstr.	ung.1 -19 ; ger.2 -20
Am Küssel	ung.1 -9 ; ger.2 -8
Feldweg Grube	ung.1 -15 ; ger.2 -30
Ausbau	ung.3 ; ger.2
Königsdamm	ung.1
Schlänitzeer Weg	ung.1 -7 ; ger.2 -6
Hauptweg	ung.155 -235
Schwarzer Weg	ung.1 -119 ; ger.2 -6
Laubenweg	ung.1 -7 ; ger.2 -24
Mühlendamm	ger.6
Steife Brise	ung.1 -11 ; ger.12 -24
Neue Dorfstr.	ung.1 -13 ; ger.4 -14
Am Blinker	ung.41 -43
Am Konsumplatz	ung.1
Am Bahnhof	ung.1 -5 ; ger.2 -4

**Wahlbezirk 1701-Golm - Ehrenfortenbergstr.**

Wahllokal: Universität Potsdam, Komplex Golm, Haus 14

Karl-Liebnecht-Str. Golm 24-26 14476 Potsdam OT Golm

**Kommunahlwahlkreis - 3**

Pirolweg	ung.1 -7 ; ger.2 -6
Sperberweg	ung.1 -15 ; ger.2 -16
In der Heide	ung.1 -7 A ; ger.2 -8 A
Turmfalkenweg	ung.1 -5 ; ger.2 -4
Habichtweg Golm	ung.1 -19 ; ger.2 -20
In der Feldmark	ung.53 -65
Reiherbergstr.	ung.1 -7
Am Urnenfeld	ung.1 -5 ; ger.2 -16
Meisenweg Golm	ung.1 -13 ; ger.2 -14
Kuhfordamm	ung.1 -17 A ; ger.2 -14
Karl-Liebnecht-Str. Golm	ung.1 -33 ; ger.2 -32
Käuzchenweg Golm	ung.1 -7 ; ger.2 -8
In der Feldmark	ger.32 -64
Reiherbergstr.	ger.36 -68
Reiherbergstr.	ung.37 -69 ; ger.2 -8
Ehrenfortenbergstr. Golm	ung.13 -15 A ; ger.12 -16 C
Kleiberweg	ung.1 -17 ; ger.2 -16
Spechtweg	ung.1 -7 ; ger.2 -6

**Wahlbezirk 1702-Golm - Geiselbergstr./Am Mühlenberg**

Wahllokal: ehemaliges Gemeindebüro Golm

Reiherbergstr. 31 14476 Potsdam OT Golm

**Kommunahlwahlkreis - 3**

Golmer Damm	ung.1 -1 A
Am Mühlenberg	ung.1 -13 ; ger.2 -12
Weinmeisterstr.	ung.1 -11 ; ger.2 -10
Zum Mühlenteich	ger.4 -8
Fuchsweg	ger.42
Bornimer Chaussee	ung.1
Storchenhof	ung.1 -7 ; ger.2 -6
Falknerstr.	ung.1 -7 ; ger.2 -8
Am Zernsee	ung.1 -51 ; ger.2 A-50
Ritterstr.	ung.35 -59 ; ger.2 -66
Jägerstr. Golm	ung.1 -3 ; ger.2 -4
Schwalbenhof	ung.1 -7 ; ger.2 -6
Reiherbergstr.	ung.9 -35
Kossätenweg	ung.1 -25 ; ger.2 -14
Am Golmer Weinberg	ung.1 -7 ; ger.2 -8
Reiherbergstr.	ger.10 -34 A
Winkelhof	ung.1 -3 ; ger.2 -4
Galliner Damm	ung.1
Geiselbergstr.	ung.1 -69 ; ger.2 -70
Thomas-Müntzer-Str.	ung.3 -29 ; ger.2 -30

**Wahlbezirk 1703-Golm - Grasmückenring/An der Bahn**

Wahllokal: Universität Potsdam, Komplex Golm, Haus 14  
Karl-Liebknecht-Str. Golm 24-26 14476 Potsdam OT Golm

**Kommunahlwahlkreis - 3**

Zaunkönigweg	ung.1 -15 ; ger.4 -8
In der Feldmark	ger.2 -28
Elsterstr.	ung.1 -17 ; ger.2 -6
In der Feldmark	ung.1 -37
Eichenweg Golm	ung.1 -27 ; ger.2 -26
Golmer Fichten	ung.1 -35 ; ger.2 -34
Zum Großen Herzberg	ung.3 -21 ; ger.2 -20
Taubenbogen	ung.1 -17 ; ger.2 -8
Grasmückenring	ung.1 -55 B ; ger.2 -58
An der Bahn	ung.1 ; ger.2
Am Zachelberg	ung.3 -5

**Wahlbezirk 2101-Nauener Vorstadt - Bertiniweg/Glumestr.**

Wahllokal: Evangelische Grundschule  
Große Weinmeisterstr. 18 14469 Potsdam

**Kommunahlwahlkreis - 1**

GA Pfingstberg	ung.1 -349 ; ger.2 -350
Bertinistr.	ung.1 -21 ; ger.2 -22
Bertiniweg	ung.1 -35 ; ger.2 -10
GA Am Jungfernsee	ung.1 -25 ; ger.2 -24
Eichbergstr.	ung.1 -11 ; ger.2 -10
Nedlitzer Str.	ger.2 -8
Leistikowstr.	ung.1 -3 ; ger.2 -4
Langhansstr.	ung.1 -29 ; ger.2 -30
Fritz-von-der-Lancken-Str.	ger.20 -26
Am Neuen Garten	ung.9 -51
Am Neuen Garten	ger.10 -52
Am Pfingstberg	ung.1 -43 ; ger.2 -44
Große Weinmeisterstr.	ger.2 -48
Am Reiherbusch	ung.11 -15
Am Reiherbusch	ger.10 -14
Große Weinmeisterstr.	ung.1 -45 A
Höhenstr.	ung.1 -15 ; ger.2 -16
GA Berg auf	ung.1 -199 ; ger.2 -200
GA Im Grund	ung.1 -79 ; ger.2 -80
Nedlitzer Str.	ung.1 -1 D
Puschkinallee	ger.18 -20
Puschkinallee	ung.19 -21
Am Hang	ung.1 -13 ; ger.2 -14
Nedlitzer Str.	ung.1 F-7
Vogelweide	ung.1 -5 ; ger.2 -4
Glumestr.	ung.1 -7 ; ger.2 -8

**Wahlbezirk 2102-Nauener Vorstadt - Neuer Garten**

Wahllokal: Treffpunkt Freizeit  
Am Neuen Garten 64 14469 Potsdam

**Kommunahlwahlkreis - 1**

Im Neuen Garten	ung.1 -13 ; ger.2 -14
Am Neuen Garten	ung.1 -7 B
Helene-Lange-Str.	ung.1 -9
Alleestr.	ger.2 -6 A
Am Neuen Garten	ger.2 -8
Jägerallee	ger.18
Reiterweg	ung.1 -11 ; ger.2 -10
Jägerallee	ung.19
Am Neuen Garten	ger.64
Behlerstr.	ger.4 A-12
Eisenhartstr.	ung.1 -27 ; ger.2 -26
Friedrich-Ebert-Str.	ger.50 -70
Behlerstr.	ung.5 -11 D
Helene-Lange-Str.	ger.2 -10
Bertha-v.-Suttner-Str.	ung.1 -23 ; ger.2 -22
Hebbelstr.	ger.14 -32
Hebbelstr.	ung.15 -33
Friedrich-Ebert-Str.	ung.49 -71 B
Alleestr.	ung.1 -7

**Wahlbezirk 2103-Nauener Vorstadt - Russische Kolonie**

Wahllokal: Kita "Vielfalt"  
Puschkinallee 14 14469 Potsdam

**Kommunahlwahlkreis - 1**

Puschkinallee	ger.2 -16 B
Nedlitzer Str.	ung.1 E
Puschkinallee	ung.1 -17
Alleestr.	ger.8 -12
Russische Kolonie	ung.1 -13 ; ger.2 -14
Hessestr.	ung.1 -19 ; ger.2 -18
Persiusstr.	ung.1 -13 ; ger.2 -16
Birkenstr.	ung.1 -9 ; ger.2 -10
Beyerstr.	ung.1 -9 ; ger.2 -8
Große Weinmeisterstr.	ger.50 -64
Alleestr.	ung.9 -13
Kleine Weinmeisterstr.	ung.1 -17 ; ger.2 -16
Große Weinmeisterstr.	ung.49 -63 F

**Wahlbezirk 2104-Nauener Vorstadt - Rote Kaserne/SAP**

Wahllokal: Leonardo-da-Vinci-Gesamtschule (32)  
Esplanade 3 14469 Potsdam

**Kommunahlwahlkreis - 1**

Carl-Gustav-Jacobi-Str.	ung.9 -45 ; ger.6 -14
Graf-von-Schwerin-Str.	ung.1 -15 ; ger.2 -40
Nedlitzer Str.	ger.8 A-14

Carl-Adam-Petri-Str.	ung.7 -37 ; ger.6 -44	Ulanenweg	ung.5 -11 ; ger.2 -4
Am Jungfernsee	ung.35 -49 ; ger.14 -54	An den Gärten	ung.1 -13 ; ger.2 -12
Hermann-Weyl-Str.	ung.1 -31 ; ger.2 -24	Johann-Goercke-Allee	ung.1 -15 ; ger.2 -16
Am Reiherbusch	ger.2 -8	Jägerallee	ger.20 -26
Zum Exerzierhaus	ung.1 -29 ; ger.2 -24	Jägerallee	ung.23 -27
Emmy-Noether-Str.	ung.15 -17 ; ger.2 -20	Brentanoweg	ung.1 -13 ; ger.2 -12
Am Reiherbusch	ung.1 -9	Gregor-Mendel-Str.	ung.1 -15
Bruno-Taut-Str.	ung.1 -11 C ; ger.2 -12 A	<b>Wahlbezirk 2301-Berliner Vorstadt - Ludwig-Richter-Str.</b>	
Friedrich-Klausing-Str.	ung.5 ; ger.2 -20	Wahllokal: Johanna-Just-Oberstufenzentrum (III)	
Nedlitzer Str.	ung.9 -13	Berliner Str. 114 14467 Potsdam	
Fritz-von-der-Lancken-Str.	ung.1 -13 ; ger.2 -10	<b>Kommunahlwahlkreis - 1</b>	
Konrad-Zuse-Ring	ung.11 ; ger.4 -14	GA Berliner Vorstadt	ung.1 -199 ; ger.2 -200
Nedlitzer Str.	ger.100	Rembrandtstr.	ung.1 -29 ; ger.2 -28
<b>Wahlbezirk 2201-Jägervorstadt - Am Ruinenberg</b>		Berliner Str.	ung.43 -111
Wahllokal: Oberstufenzentrum I - Technik		Ludwig-Richter-Str.	ger.2 -12 A
Jägerallee 23a 14469 Potsdam		Berliner Str.	ger.44 -112
<b>Kommunahlwahlkreis - 2</b>		Ludwig-Richter-Str.	ung.1 -13 A
Kutscherweg	ger.2 -34	Menzelstr.	ung.1 -19 A ; ger.2 -20
Schlegelstr.	ger.14 -20	Seestr.	ger.12 -20 A
Schlegelstr.	ung.15 -21	Tizianstr.	ung.1 -25 ; ger.2 -24
Gregor-Mendel-Str.	ger.22	Leonardo-da-Vinci-Str.	ung.5 -17 ; ger.2 -22
Schmiedegasse	ung.1 -65 ; ger.2 -20	Schwanenallee	ung.1 -11 ; ger.2 -12
Gregor-Mendel-Str.	ung.21 -23	Böcklinstr.	ung.1 -23 ; ger.2 -24
Ruinenbergstr.	ung.1 -43 ; ger.2 -42	Seestr.	ung.11 -21
Pappelallee	ung.33 -35 G	Fritz-Rumpf-Str.	ung.1 -11 ; ger.4 -8
Pappelallee	ger.34 -34 D	<b>Wahlbezirk 2302-Berliner Vorstadt - Schiffbauergasse</b>	
GA Katzensäule	ung.1 -59 ; ger.2 -60	Wahllokal: Johanna-Just-Oberstufenzentrum (III)	
Parkstr.	ung.1 -7 ; ger.2 -8	Berliner Str. 114 14467 Potsdam	
Kurt-von-Plettenberg-Str.	ung.7 -37 ; ger.8 -20 A	<b>Kommunahlwahlkreis - 1</b>	
Reitbahnstr.	ung.1 -21 ; ger.2 -22	Seestr.	ger.22 -46
Einsiedelei	ung.1 -25 ; ger.6 -24	Berliner Str.	ung.27 -41 A
Sattlerstr.	ung.1 -31 ; ger.6 -38	Berliner Str.	ung.113 -139
<b>Wahlbezirk 2202-Jägervorstadt - Am Weinberg/Ulanenweg</b>		Behlertstr.	ung.45 -45 A ; ger.2 -4
Wahllokal: Oberstufenzentrum I - Technik		Ludwig-Richter-Str.	ger.16 -34
Jägerallee 23a 14469 Potsdam		Berliner Str.	ger.26 B-42
<b>Kommunahlwahlkreis - 2</b>		Mangerstr.	ung.1 -41 ; ger.2 -42
Voltaireweg	ung.1 -9 ; ger.4 -12	Berliner Str.	ger.114 -136 A
Pappelallee	ung.39 -49	Otto-Nagel-Str.	ung.1 -19 ; ger.2 -20
Pappelallee	ger.38 -50	Mühlenweg	ung.3 -9 ; ger.2 -4
Tieckstr.	ung.1 -11 ; ger.2 -10	Seestr.	ung.23 -45 ; ger.2 -10
Schlegelstr.	ung.1 -5	Seestr.	ung.3 -9
Weinbergstr.	ger.2 -18	Dürerstr.	ung.1 -7 ; ger.4 -8
Weinbergstr.	ung.1 -19	Helmholtzstr.	ung.1 -21 ; ger.2 -20
Gregor-Mendel-Str.	ung.25 -43 ; ger.2 -16	Schiffbauergasse	ung.1 -17 ; ger.2 -18
Schlegelstr.	ger.2 -6	Ludwig-Richter-Str.	ung.15 -33
Moritz-von-Egidy-Str.	ung.1 -7 ; ger.2 -10	Rubensstr.	ung.1 -9 ; ger.2 -10
Gregor-Mendel-Str.	ger.24 -44	Behlertstr.	ung.1 -3 A

**Wahlbezirk 3101-Brandenburger Vorstadt - Luisenplatz**

Wahllokal: Voltaire-Gesamtschule (9)

Lindenstr. 32 14467 Potsdam

**Kommunwahlkreis - 3**

Am Grünen Gitter	ung.1
Zimmerstr.	ger.14 -14 A
Schopenhauerstr.	ung.23 -45
Zeppelinstr.	ung.1 -5
Allee nach Sanssouci	ung.1 -7 ; ger.2 -8
Am Grünen Gitter	ger.4
Lennestr.	ger.82 -84
Schopenhauerstr.	ger.24 -44
Lennestr.	ger.2 -8
Zeppelinstr.	ger.174 -178
Zeppelinstr.	ung.173 -189 ; ger.2 -6
Zimmerstr.	ung.1 -15 ; ger.2 -10
Luisenplatz	ung.1 -9 ; ger.2 -8
Lennestr.	ung.81 -83
Lennestr.	ung.1 -7 A
Breite Str.	ung.23 A-27

**Wahlbezirk 3102-Brandenburger Vorstadt - Feuerbachstr.**

Wahllokal: Käthe-Kollwitz-Oberschule (13)

Clara-Zetkin-Str. 11 14471 Potsdam

**Kommunwahlkreis - 3**

Lennestr.	ung.59 -79
Zeppelinstr.	ung.7 -27
Lennestr.	ung.85
Sellostr.	ger.2 -14
Feuerbachstr.	ger.34 -42
Sellostr.	ung.1 -15 A
Feuerbachstr.	ung.35 -43 ; ger.2 -12
Zeppelinstr.	ger.8 -26
Zimmerstr.	ger.12 -12 C
Feuerbachstr.	ung.1 -13
Lennestr.	ger.60 -80

**Wahlbezirk 3103-Brandenburger Vorstadt - Clara-Zetkin-S.**

Wahllokal: Käthe-Kollwitz-Oberschule (13)

Clara-Zetkin-Str. 11 14471 Potsdam

**Kommunwahlkreis - 3**

Sellostr.	ung.21 -29
Meistersingerstr.	ger.20
Geschw.-Scholl-Str.	ger.88 -96
Geschw.-Scholl-Str.	ung.1 -7 A
Sellostr.	ger.20 -30
Feuerbachstr.	ung.31 A-33
Clara-Zetkin-Str.	ger.22 -30
Geschw.-Scholl-Str.	ung.89 -97 ; ger.2 -6

Clara-Zetkin-Str.	ung.21 -31 ; ger.2 -12
Nansenstr.	ung.1 -5 B
Clara-Zetkin-Str.	ung.1 -13
Nansenstr.	ger.2 -4
Zeppelinstr.	ung.29 -33
Stiftstr.	ung.1 -7 A ; ger.2 -8 A
Zeppelinstr.	ger.28 -32
Auf dem Kiewitt	ung.1 -3
Auf dem Kiewitt	ger.2
Feuerbachstr.	ger.32
Meistersingerstr.	ung.19
Zeppelinstr.	ung.147 -163 A
Zeppelinstr.	ger.146 -162

**Wahlbezirk 3104-Brandenburger Vorstadt - Auf dem Kiewitt**

Wahllokal: Begegnungsstätte der Volkssolidarität "Auf dem Kiewitt"

Zeppelinstr. 163a 14471 Potsdam

**Kommunwahlkreis - 3**

Zeppelinstr.	ung.165 -171
Auf dem Kiewitt	ung.21 -41
Auf dem Kiewitt	ger.20 -44
Breite Str.	ger.24 -28
Zeppelinstr.	ger.164 -172

**Wahlbezirk 3105-Brandenburger Vorstadt - Park Sanssouci**

Wahllokal: Kindertagesstätte "Baumschule"

Geschwister-Scholl-Str. 33b 14471 Potsdam

**Kommunwahlkreis - 3**

Geschw.-Scholl-Str.	ger.22 -36
Hans-Sachs-Str.	ung.33 -55
Geschw.-Scholl-Str.	ung.23 -35
Hans-Sachs-Str.	ger.32 -54
GA Klein Sanssouci	ung.1 -19 ; ger.2 -20
Am Grünen Gitter	ger.6 -10
Nansenstr.	ung.7 -9
Meistersingerstr.	ger.2
Meistersingerstr.	ung.1
Nansenstr.	ger.6 -10
An der Orangerie	ung.3 -5 ; ger.2 -4
Im Park Sanssouci	ung.3 ; ger.4
Clara-Zetkin-Str.	ung.15 -19
Clara-Zetkin-Str.	ger.16 -20
Sellostr.	ger.16 -18
GA Hans-Sachs-Str.	ung.1 -59 ; ger.2 -60
Lennestr.	ung.9 -25
Zur Historischen Mühle	ung.1 ; ger.2
Maulbeerallee	ung.1 -5 ; ger.2 -4 A
Lennestr.	ung.47 -55
Lennestr.	ger.10 -32 A

Wahlbezirke und Wahllokale mit den zugehörigen Adressbereichen zur Kommunal- und Europawahl am 26. Mai 2019 in der Landeshauptstadt Potsdam

Am Neuen Palais	ung.1 -7 ; ger.2 -10	Lennestr.	ung.33 -41 A
Feuerbachstr.	ung.15 -31	Carl-v.-Ossietzky-Str.	ger.22 -40
Am Grünen Gitter	ung.3 -11 ; ger.2	Lennestr.	ger.34 -42
Sellostr.	ung.15 B-19	Geschw.-Scholl-Str.	ung.15 -21
Feuerbachstr.	ger.14 -30 A	Carl-v.-Ossietzky-Str.	ung.23 -37
Lennestr.	ger.46 -54		
<b>Wahlbezirk 3106-Brandenburger Vorstadt - Tschäpe-Platz</b>			
Wahllokal: Gerhart-Hauptmann-Grundschule (12)			
C.-v.-Ossietzky-Str. 37/38 14471 Potsdam			
<b>Kommunahlwahlkreis - 3</b>			
Nansenstr.	ger.12 -24	Geschw.-Scholl-Str.	ung.37 -71
Geschw.-Scholl-Str.	ung.9 -13	Kastanienallee	ung.1 -5
Zeppelinstr.	ger.34 -44	Kantstr.	ung.21 -33 ; ger.2 -8
Meistersingerstr.	ger.4 -6	Geschw.-Scholl-Str.	ger.38 -72 F
Carl-v.-Ossietzky-Str.	ung.1 -21 A	Kantstr.	ung.1 -9
Meistersingerstr.	ung.17	Kastanienallee	ger.28 -40
Carl-v.-Ossietzky-Str.	ger.2 -20	Feldweg	ung.1 -1 E ; ger.2
Geschw.-Scholl-Str.	ger.8 -14	Mittelweg	ger.6
Geschw.-Scholl-Str.	ung.73 -87	Werderscher Weg	ger.2 -2 A
Nansenstr.	ung.11 -25	Maybachstr.	ung.7 -9
Meistersingerstr.	ung.3 -5	Maybachstr.	ger.6 -10
Geschw.-Scholl-Str.	ger.74 -86	GA Alte Mühle	ung.1 -25 ; ger.2 -24
Meistersingerstr.	ger.16 -18	Kastanienallee	ung.29 -39 ; ger.2 -4
Lennestr.	ger.44 -44 B	Zeppelinstr.	ger.46 -56
Lennestr.	ung.43 -45	Fichtestr.	ung.1 -7 ; ger.2 -6
Zeppelinstr.	ung.35 -45	Kantstr.	ger.20 -32
		Zeppelinstr.	ung.47 -55
		Werderscher Weg	ung.1 -1 B
<b>Wahlbezirk 3107-Brandenburger Vorstadt - Schillerplatz</b>			
Wahllokal: Seniorenfreizeitstätte Potsdam West			
Schillerplatz 20 14471 Potsdam			
<b>Kommunahlwahlkreis - 3</b>			
Schillerplatz	ung.1 -43 ; ger.2 -44	Maybachstr.	ger.2 A-4
Schillerstr.	ung.1 -9 ; ger.2 -10	Kastanienallee	ger.6 -10
Grillparzerstr.	ung.1 -9 ; ger.2 -10	Kastanienallee	ung.7 -11
Auf dem Kiewitt	ung.7 -15	Haeckelstr.	ung.31 -59
Zeppelinstr.	ger.138 -144	Knobelsdorffstr.	ger.10 -12
Zeppelinstr.	ung.139 -145	Haeckelstr.	ger.30 -74
Wielandstr.	ung.1 -25 ; ger.2 -26	Maybachstr.	ung.1 A-5
Auf dem Kiewitt	ger.6 -14	Zeppelinstr.	ger.68 H-68 M
<b>Wahlbezirk 3108-Brandenburger Vorstadt - Hans-Sachs-Str.</b>			
Wahllokal: Gerhart-Hauptmann-Grundschule (12)			
C.-v.-Ossietzky-Str. 37/38 14471 Potsdam			
<b>Kommunahlwahlkreis - 3</b>			
Meistersingerstr.	ger.8 -14	Im Bogen	ger.20
Meistersingerstr.	ung.7 -15 A	Kantstr.	ger.10 -14 D
Hans-Sachs-Str.	ung.1 -27	Stormstr.	ung.53
Geschw.-Scholl-Str.	ger.16 -20	Kantstr.	ung.11 A-15 D
Hans-Sachs-Str.	ger.2 -26	Roseggerstr.	ung.1 -29
		Im Bogen	ung.19 -21
<b>Wahlbezirk 3201-Potsdam West - Geschwister-Scholl-Str.</b>			
Wahllokal: Zeppelin-Grundschule (23)			
Haeckelstr. 74 14471 Potsdam			
<b>Kommunahlwahlkreis - 3</b>			
Wahllokal: Zeppelin-Grundschule (23)			
Haeckelstr. 74 14471 Potsdam			
<b>Kommunahlwahlkreis - 3</b>			



**Wahlbezirk 3203-Potsdam West - An der Pirschheide**

Wahllokal: Hannah-Arendt-Gymnasium (5)

Haeckelstr. 72 14471 Potsdam

**Kommunwahlkreis - 3**

Kastanienallee	ung.13 -27
Zeppelinstr.	ger.58 -62
Roseggerstr.	ger.2 -24
Kastanienallee	ger.12 -26
Kantstr.	ger.16 A-18
Havelwelle	ung.1 -7 ; ger.2 -6
Zeppelinstr.	ung.113 -135
Haeckelstr.	ger.2 -12
An der Pirschheide	ung.11 -13
Knobelsdorffstr.	ung.1 -3
Knobelsdorffstr.	ger.2
Zeppelinstr.	ger.110 -136
Haeckelstr.	ung.1 -13
Zeppelinstr.	ung.57 -61
An der Pirschheide	ger.20 -30
Olympischer Weg	ung.1 -9 ; ger.2 -8
Am Luftschiffhafen	ung.1 ; ger.2
Kantstr.	ung.17 -19
Mertz-von-Quirheim-Str.	ung.1 -7 A ; ger.2 -8

**Wahlbezirk 3204-Potsdam West - Knobelsdorffstr.**

Wahllokal: Hannah-Arendt-Gymnasium (5)

Haeckelstr. 72 14471 Potsdam

**Kommunwahlkreis - 3**

Im Bogen	ung.23 -27
Zeppelinstr.	ung.67 -83
Stormstr.	ung.1 -51
Stormstr.	ger.2 -52
Knobelsdorffstr.	ung.5 -47
Zeppelinstr.	ger.66 -68 G
Zeppelinstr.	ger.70 -82
Knobelsdorffstr.	ger.6 -8
Im Bogen	ger.22 -28

**Wahlbezirk 3205-Potsdam West - Im Bogen/Am Wildpark**

Wahllokal: Montessori-Oberschule (22)

Schlüterstr. 2-4 14471 Potsdam

**Kommunwahlkreis - 3**

Im Bogen	ger.2 -18
Im Bogen	ung.1 -17
Im Wildpark	ger.2
Immenseestr.	ung.1 -11 ; ger.2 -10
Kuhforter Damm	ung.19 -21 ; ger.18 -20
Ungerstr.	ung.1 -25 ; ger.2 -40
An der Pirschheide	ger.36 -42

Stadtheide	ung.1 -37 ; ger.2 -38
An der Pirschheide	ung.1
GA Werderscher Weg	ung.1 -45 ; ger.2 -44
Elisenweg	ung.1 ; ger.2
Zeppelinstr.	ung.85 -111
GA Unverzagt Rosenweg	ung.1 -149 ; ger.2 -150
GA Unverzagt Nord	ung.1 -99 ; ger.2 -100
Zeppelinstr.	ger.84 -108
Zum Bahnhof Pirschheide	ung.1 -7
Werderscher Weg	ger.2 C
GA Reichsbahn	ung.1 -99 ; ger.2 -100
An der Pirschheide	ung.41
GA Lindengrund	ung.1 -65 ; ger.2 -64
GA Krähenbusch	ung.1 -299 ; ger.2 -300
GA Geschwister Scholl	ung.1 -61 ; ger.2 -62
GA Birnbaumenden	ung.1 -33 ; ger.2 -32
Schlüterstr.	ung.1 -9 ; ger.2 -8
GA Unverzagt Fliederweg	ung.1 -149 ; ger.2 -150
Forststr.	ung.1 -139 C ; ger.2 -138
Am Wildpark	ung.1 -5 ; ger.2 -6
Werderscher Weg	ung.3
Sonnenlandstr.	ung.1 -31 A ; ger.2 -30
Gontardstr.	ung.1 -161 ; ger.2 -160
Werderscher Damm	ung.5 -39 ; ger.6 -8

**Wahlbezirk 4101-Innenstadt - Schopenhauerstr./Jägerallee**

Wahllokal: Einstein-Gymnasium (54)

Hegelallee 30 14471 Potsdam

**Kommunwahlkreis - 1**

Hegelallee	ger.12 -42
Lindenstr.	ung.1 -9
Hermann-Efflein-Str.	ung.1 -7
Gutenbergstr.	ung.103 -115
Hegelallee	ung.11 -43
Mauerstr.	ung.1 -11 ; ger.2 -10
Lindenstr.	ger.2 -8
Gutenbergstr.	ger.104 -114
Hermann-Efflein-Str.	ger.32 -38
Jägerallee	ger.28 -40
Hermann-Efflein-Str.	ung.33 -37 ; ger.2 -6
Weinbergstr.	ger.20 -42 B
Schopenhauerstr.	ger.20 -22
Weinbergstr.	ung.21 -43
Jägerallee	ung.29 -39
Schopenhauerstr.	ung.19 -19 A

<b>Wahlbezirk 4102-Innenstadt - Kurfürstenstr.</b>		Berliner Str.	ung.21 -25
Wahllokal: Hermann-von-Helmholtz-Gymnasium (4)		Berliner Str.	ger.140 -152
Kurfürstenstr. 53 14467 Potsdam		Berliner Str.	ung.141 -155 ; ger.10 -26 A
<b>Kommunwahlwahlkreis - 1</b>			
Benkertstr.	ung.1 -23 ; ger.2 -24	<b>Wahlbezirk 4104-Innenstadt - Wall am Kiez/Luisenplatz</b>	
Friedrich-Ebert-Str.	ger.20 -48	Wahllokal: Voltaire-Gesamtschule (9)	
Kurfürstenstr.	ger.36 -54	Lindenstr. 32 14467 Potsdam	
Behlertstr.	ung.13 -31	<b>Kommunwahlwahlkreis - 1</b>	
Friedrich-Ebert-Str.	ung.21 -47	Lindenstr.	ger.18 -34 A
Kurfürstenstr.	ung.1 -31	Hermann-Elflein-Str.	ger.16 -24
Gutenbergstr.	ger.68 -86	Charlottenstr.	ung.117 -127 ; ger.2 -14
Leiblstr.	ung.17 -25	Schopenhauerstr.	ger.6 -12
Mittelstr.	ung.1 -43 ; ger.2 -42	Hermann-Elflein-Str.	ung.15 -23
Gutenbergstr.	ung.69 -85	Schopenhauerstr.	ung.5 -13
Am Palais Lichtenau	ung.1 -5 ; ger.4 -8 B	Dortustr.	ger.36 -44
Kurfürstenstr.	ung.49 -53 ; ger.2 -30	Brandenburger Str.	ger.2 -14
Hans-Thoma-Str.	ger.10	Charlottenstr.	ung.1 -15
Hans-Thoma-Str.	ung.9	Lindenstr.	ung.17 -33
Hebbelstr.	ung.3 -11	Kiezstr.	ung.3 -23 ; ger.4 -22
Hebbelstr.	ung.33 A-55	Brandenburger Str.	ung.1 -13
Behlertstr.	ger.14 -32	Charlottenstr.	ger.116 -128
Hebbelstr.	ger.4 -12 B	Breite Str.	ger.8 -22
Hebbelstr.	ger.34 -56	Breite Str.	ung.7 -23
Leiblstr.	ger.14 -26	Dortustr.	ung.37 -45
<b>Wahlbezirk 4103-Innenstadt - Hans-Thoma-Str./Türkstr.</b>		<b>Wahlbezirk 4105-Innenstadt - Yorckstr.</b>	
Wahllokal: Hermann-von-Helmholtz-Gymnasium (4)		Wahllokal: Grundschule "Max Dortu" (8)	
Kurfürstenstr. 53 14467 Potsdam		Dortustr. 28/29 14467 Potsdam	
<b>Kommunwahlwahlkreis - 1</b>			
Am Kanal	ung.1 -5 B	Charlottenstr.	ger.94 -114
Charlottenstr.	ger.70 -72	Brandenburger Str.	ung.15 -27
Leiblstr.	ger.4 -12	Brandenburger Str.	ger.16 -28
Kurfürstenstr.	ger.32 -34	Charlottenstr.	ger.16 -34
Charlottenstr.	ung.79	Im Nikolaiquartier	ung.3 -7 A ; ger.4 -6 A
Holzmarktstr.	ung.3 -19 ; ger.2 -20	Charlottenstr.	ung.95 -115
Am Kanal	ger.2 -6 A	Kleine Gasse	ung.1 -3 ; ger.2
Kurfürstenstr.	ung.33 -35	Charlottenstr.	ung.17 -33
Leiblstr.	ung.3 -11	Spomstr.	ung.1 -5 ; ger.2 -6
Hebbelstr.	ger.2	Jägerstr.	ung.17 -21
Gutenbergstr.	ger.34 -66	Bäckerstr.	ung.1 -9 ; ger.2 -8
Türkstr.	ung.19 -23 ; ger.12 -22	Jägerstr.	ger.18 -20
Gutenbergstr.	ung.35 -67	Ebräerstr.	ung.1 -7 ; ger.2 -8
Hans-Thoma-Str.	ung.1 -7	Lindenstr.	ung.35 -51
Hans-Thoma-Str.	ung.11 -13 ; ger.2 -6 A	Friedrich-Ebert-Str.	ung.105 -115
Hans-Thoma-Str.	ger.12 -14	Yorckstr.	ger.2 -16
Behlertstr.	ger.34 -44	Lindenstr.	ger.36 -50
Hebbelstr.	ung.1 -1 D	Friedrich-Ebert-Str.	ger.106 -114 A
Behlertstr.	ung.33 -43	Yorckstr.	ung.3 -15
		Dortustr.	ger.48 -56

Dortustr.	ung.19 -35	Eltesterstr.	ung.1 -3 ; ger.2
Dortustr.	ger.18 -34	Kleine Fischerstr.	ung.1 -3 ; ger.2 -4
Wilhelm-Staab-Str.	ung.1 -21 ; ger.2 -22	Brauerstr.	ger.4 -6
Dortustr.	ung.47 -57	Heilig-Geist-Str.	ung.1 -23 ; ger.2 -24
<b>Wahlbezirk 4106-Innenstadt - Alter Markt/Wall am Kiez</b>		Brauerstr.	ung.5 -7
Wahllokal: Grundschule "Max Dortu" (8)		Freundschaftsinsel	ung.1 -5 ; ger.2 -6
Dortustr. 28/29 14467 Potsdam		Große Fischerstr.	ung.1 -11 ; ger.2 -12
<b>Kommunwahlkreis - 1</b>		<b>Wahlbezirk 4108-Innenstadt - Brandenburger. Str. Nord</b>	
Siefertstr.	ung.1 -7 ; ger.2 -8	Wahllokal: Schule des Zweiten Bildungsweges "Heinrich von Kleist"	
Am Alten Markt	ung.1 -9 ; ger.2 -10	Friedrich-Ebert-Str. 17 14467 Potsdam	
Breite Str.	ung.1 -5 Z	<b>Kommunwahlkreis - 1</b>	
Brauerstr.	ung.1	Gutenbergstr.	ung.87 -101
Werner-Seelenbinder-Str.	ung.3 -5 ; ger.2 -4	Hegellallee	ung.45 -57 ; ger.2 -10
Schloßstr.	ung.1 -13 ; ger.10 -14	Hegellallee	ger.44 -56
Brauerstr.	ger.2	Gutenbergstr.	ung.1 -25
Neue Plantage	ung.1 ; ger.2	Gutenbergstr.	ger.88 -102
Otto-Braun-Platz	ung.1	Hegellallee	ung.1 -9
Am Kanal	ger.48 -52	Brandenburger Str.	ger.48 -72
Friedrich-Ebert-Str.	ung.5 -7	Dortustr.	ung.59 -73 ; ger.2 -16
Joliot-Curie-Str.	ger.18 -28	Dortustr.	ger.58 -74
Wall am Kiez	ung.1 -5 ; ger.2 -6	Gutenbergstr.	ger.2 -24
Am Lustgartenwall	ung.1 -3 ; ger.2 -4	Jägerallee	ung.1 -15
Am Neuen Markt	ung.1 -11 ; ger.2 -12	Jägerallee	ger.2 -16
Dortustr.	ung.45 A	Jägerstr.	ung.1 -15
Schwertfegerstr.	ung.7 ; ger.8	Jägerstr.	ung.33 -41 ; ger.2 -16
Untere Planitz	ung.1	Jägerstr.	ger.34 -42
Dortustr.	ger.46 -46 A	Hermann-Elflein-Str.	ger.26 -30
Alter Markt	ung.1	Helene-Lange-Str.	ung.11 -19
Lange Brücke	ger.6	Hermann-Elflein-Str.	ger.8 -14
Hoffbauerstr.	ung.1 ; ger.2	Brandenburger Str.	ung.49 -71
GA Hinzenberg	ung.1 -93 ; ger.2 -88	Hermann-Elflein-Str.	ung.25 -31
H.-v.-Tresckow-Str.	ung.3 -19 ; ger.2 -20	Friedrich-Ebert-Str.	ung.73 -91
Obere Planitz	ung.1	Hermann-Elflein-Str.	ung.9 -13
Friedrich-Ebert-Str.	ung.117 -121 ; ger.4 -6	Helene-Lange-Str.	ger.10 A-18 A
Yorckstr.	ger.18 -26	Friedrich-Ebert-Str.	ger.72 -92
Humboldtstr.	ung.1 -5 ; ger.2 -6	Dortustr.	ung.1 -17
Am Kanal	ung.47 -53	Schopenhauerstr.	ung.15 -17
Yorckstr.	ung.17 -27	Schopenhauerstr.	ger.14 -18
Breite Str.	ger.2 -6	Lindenstr.	ung.11 -15
Friedrich-Ebert-Str.	ger.116 -122	Lindenstr.	ung.53 -65
<b>Wahlbezirk 4107-Innenstadt - Burgstr.</b>		Lindenstr.	ger.10 -16
Wahllokal: Rosa-Luxemburg-Schule (19)		Lindenstr.	ger.52 -66
Burgstr. 23a 14467 Potsdam		<b>Wahlbezirk 4109-Innenstadt - Bassinplatz</b>	
<b>Kommunwahlkreis - 1</b>		Wahllokal: Schule des Zweiten Bildungsweges "Heinrich von Kleist"	
Am Kanal	ung.55 -73	Friedrich-Ebert-Str. 17 14467 Potsdam	
Am Kanal	ger.54 -74	<b>Kommunwahlkreis - 1</b>	
Burgstr.	ung.1 -33 ; ger.2 -32	Im Französischen Quartier	ung.1 -7 ; ger.2 -6 B

Charlottenstr.	ung.47 -73	<b>Wahlbezirk 4203-Zentrum Ost - Lotte-Pulewka-Str.</b> Wahllokal: Gesamtschule Peter Joseph Lenné (38) Humboldtring 15-17 14473 Potsdam <b>Kommunahlwahlkreis - 4</b>	
Gutenbergstr.	ung.27 -33		
Platz der Einheit	ung.1 -11 ; ger.2 -14		
Brandenburger Str.	ger.28 A-46		
Posthofstr.	ung.1 -19 ; ger.2 -18		
Am Bassin	ung.1 -13 ; ger.2 -12		
Charlottenstr.	ger.74 -92		
Charlottenstr.	ger.40 -68		
Französische Str.	ung.1 -19 ; ger.2 -18		
Brandenburger Str.	ung.29 -47 A		
Friedrich-Ebert-Str.	ung.9 -19		
Gutenbergstr.	ger.26 -32		
Charlottenstr.	ung.81 -93		
Friedrich-Ebert-Str.	ung.93 -103		
Friedrich-Ebert-Str.	ger.8 -18		
Friedrich-Ebert-Str.	ger.94 -104		
Jägerstr.	ger.22 -32		
Jägerstr.	ung.23 -31		
Am Kanal	ung.7 -17		
Am Kanal	ger.8 -18		
<b>Wahlbezirk 4201-Zentrum Ost - Humboldtring/Babelsb. Str.</b> Wahllokal: Grundschule am Humboldtring (37) Humboldtring 15 14473 Potsdam <b>Kommunahlwahlkreis - 4</b>		<b>Wahlbezirk 4204-Zentrum Ost - Humboldtring Ost/Wiesenstr</b> Wahllokal: Gesamtschule Peter Joseph Lenné (38) Humboldtring 15-17 14473 Potsdam <b>Kommunahlwahlkreis - 4</b>	
Babelsberger Str.	ung.21 ; ger.2 -28		
Havelstr.	ger.8 -14		
Eva-Laube-Weg	ung.1 -5 ; ger.2 -4		
Lotte-Pulewka-Str.	ung.5 -7 A		
Friedrich-List-Str.	ger.14 -16		
Humboldtring	ger.12 -12 A		
Lange Brücke	ung.1 ; ger.2		
Humboldtring	ung.29 -79		
Humboldtring	ung.1 -17		
<b>Wahlbezirk 4202-Zentrum Ost - Hans-Marchwitza-Ring</b> Wahllokal: Grundschule am Humboldtring (37) Humboldtring 15 14473 Potsdam <b>Kommunahlwahlkreis - 4</b>		<b>Wahlbezirk 4205-Südliche Innenstadt - Hauptbahnhof</b> Wahllokal: Haus der Wirtschaft Schlaatzweg 1 14473 Potsdam <b>Kommunahlwahlkreis - 1</b>	
Hans-Marchwitza-Ring	ger.40 -54		
Lotte-Pulewka-Str.	ger.18 -22		
Humboldtring	ung.19 -27		
Humboldtring	ger.32 -120		
Hans-Marchwitza-Ring	ung.31 -51		
Edisonallee	ung.1 -19 ; ger.2 -6		
<b>Wahlbezirk 4206-Südliche Innenstadt - Leipzig. Str.</b> Wahllokal: Comenius-Schule (53) Brauhausberg 10 14473 Potsdam <b>Kommunahlwahlkreis - 1</b>			ung.1 -7 ung.1 -9 ger.10 -18 ger.8 ger.8 -22 ung.1 -3 ger.2 ger.38 -40 ung.7 -29 ung.23 -63
<b>Wahlbezirk 4203-Zentrum Ost - Lotte-Pulewka-Str.</b> Wahllokal: Gesamtschule Peter Joseph Lenné (38) Humboldtring 15-17 14473 Potsdam <b>Kommunahlwahlkreis - 4</b>			
<b>Wahlbezirk 4204-Zentrum Ost - Humboldtring Ost/Wiesenstr</b> Wahllokal: Gesamtschule Peter Joseph Lenné (38) Humboldtring 15-17 14473 Potsdam <b>Kommunahlwahlkreis - 4</b>			
<b>Wahlbezirk 4201-Zentrum Ost - Humboldtring/Babelsb. Str.</b> Wahllokal: Grundschule am Humboldtring (37) Humboldtring 15 14473 Potsdam <b>Kommunahlwahlkreis - 4</b>		ung.53 -55 ung.1 -3 ung.11 -17 ; ger.8 -36 ung.11 -21 ger.4 -8 ger.4 -16 ger.14 -30 ung.5 -17 ger.2 -10	
<b>Wahlbezirk 4202-Zentrum Ost - Hans-Marchwitza-Ring</b> Wahllokal: Grundschule am Humboldtring (37) Humboldtring 15 14473 Potsdam <b>Kommunahlwahlkreis - 4</b>			
<b>Wahlbezirk 4203-Zentrum Ost - Lotte-Pulewka-Str.</b> Wahllokal: Gesamtschule Peter Joseph Lenné (38) Humboldtring 15-17 14473 Potsdam <b>Kommunahlwahlkreis - 4</b>			
<b>Wahlbezirk 4204-Zentrum Ost - Humboldtring Ost/Wiesenstr</b> Wahllokal: Gesamtschule Peter Joseph Lenné (38) Humboldtring 15-17 14473 Potsdam <b>Kommunahlwahlkreis - 4</b>			
<b>Wahlbezirk 4205-Südliche Innenstadt - Hauptbahnhof</b> Wahllokal: Haus der Wirtschaft Schlaatzweg 1 14473 Potsdam <b>Kommunahlwahlkreis - 1</b>			
<b>Wahlbezirk 4206-Südliche Innenstadt - Leipzig. Str.</b> Wahllokal: Comenius-Schule (53) Brauhausberg 10 14473 Potsdam <b>Kommunahlwahlkreis - 1</b>			
<b>Wahlbezirk 4201-Zentrum Ost - Humboldtring/Babelsb. Str.</b> Wahllokal: Grundschule am Humboldtring (37) Humboldtring 15 14473 Potsdam <b>Kommunahlwahlkreis - 4</b>			
<b>Wahlbezirk 4202-Zentrum Ost - Hans-Marchwitza-Ring</b> Wahllokal: Grundschule am Humboldtring (37) Humboldtring 15 14473 Potsdam <b>Kommunahlwahlkreis - 4</b>			
<b>Wahlbezirk 4203-Zentrum Ost - Lotte-Pulewka-Str.</b> Wahllokal: Gesamtschule Peter Joseph Lenné (38) Humboldtring 15-17 14473 Potsdam <b>Kommunahlwahlkreis - 4</b>			
<b>Wahlbezirk 4204-Zentrum Ost - Humboldtring Ost/Wiesenstr</b> Wahllokal: Gesamtschule Peter Joseph Lenné (38) Humboldtring 15-17 14473 Potsdam <b>Kommunahlwahlkreis - 4</b>			
<b>Wahlbezirk 4205-Südliche Innenstadt - Hauptbahnhof</b> Wahllokal: Haus der Wirtschaft Schlaatzweg 1 14473 Potsdam <b>Kommunahlwahlkreis - 1</b>			
<b>Wahlbezirk 4206-Südliche Innenstadt - Leipzig. Str.</b> Wahllokal: Comenius-Schule (53) Brauhausberg 10 14473 Potsdam <b>Kommunahlwahlkreis - 1</b>			
<b>Wahlbezirk 4201-Zentrum Ost - Humboldtring/Babelsb. Str.</b> Wahllokal: Grundschule am Humboldtring (37) Humboldtring 15 14473 Potsdam <b>Kommunahlwahlkreis - 4</b>		ung.1 -5 ; ger.2 -4 ung.1 ; ger.2 -14 ung.5 -9 ; ger.2 -8	
<b>Wahlbezirk 4202-Zentrum Ost - Hans-Marchwitza-Ring</b> Wahllokal: Grundschule am Humboldtring (37) Humboldtring 15 14473 Potsdam <b>Kommunahlwahlkreis - 4</b>			
<b>Wahlbezirk 4203-Zentrum Ost - Lotte-Pulewka-Str.</b> Wahllokal: Gesamtschule Peter Joseph Lenné (38) Humboldtring 15-17 14473 Potsdam <b>Kommunahlwahlkreis - 4</b>			
<b>Wahlbezirk 4204-Zentrum Ost - Humboldtring Ost/Wiesenstr</b> Wahllokal: Gesamtschule Peter Joseph Lenné (38) Humboldtring 15-17 14473 Potsdam <b>Kommunahlwahlkreis - 4</b>		ung.1 -5 ; ger.2 -4 ung.1 ; ger.2 -14 ung.5 -9 ; ger.2 -8	
<b>Wahlbezirk 4205-Südliche Innenstadt - Hauptbahnhof</b> Wahllokal: Haus der Wirtschaft Schlaatzweg 1 14473 Potsdam <b>Kommunahlwahlkreis - 1</b>			
<b>Wahlbezirk 4206-Südliche Innenstadt - Leipzig. Str.</b> Wahllokal: Comenius-Schule (53) Brauhausberg 10 14473 Potsdam <b>Kommunahlwahlkreis - 1</b>			

An der Lokremise	ung.1 -3 ; ger.6 -10	GA Babelsberg-Nord	ung.1 -29 ; ger.2 -30
Friedrich-Wilhelm-Boelcke-Str.	ung.5 -7 ; ger.2 -12	Louis-Nathan-Allee	ung.5 -9 ; ger.6
Altstadtblick	ung.1 -5 ; ger.2 -4	Mövenstr.	ung.1 ; ger.2 -2 A
Leipziger Str.	ger.2 -12	Griebnitzstr.	ung.3 -7 ; ger.2 -8
Am Speicher	ung.1 -5 ; ger.2 -14	Behringstr.	ger.54 -94
Leipziger Str.	ung.1 -11	Rosa-Luxemburg-Str.	ung.13 -25
<b>Wahlbezirk 4207-Südliche Innenstadt - Finkenweg</b>		Hermann-Maaß-Str.	ger.44 -70
Wahllokal: Comenius-Schule (53)		Am Böttcherberg	ung.5 -13 ; ger.2 -14
Brauhausberg 10 14473 Potsdam		Donarstr.	ung.17
<b>Kommunwahlwahlkreis - 1</b>		GA Klein-Glienicke	ung.1 -19 ; ger.2 -20
Brauhausberg	ger.24 -36	<b>Wahlbezirk 5202-Babelsberg Nord - Karl-Marx-Str/Donarstr</b>	
Brauhausberg	ung.25 -35 ; ger.10 -14	Wahllokal: Schule am Griebnitzsee (33), Turnhalle	
Finkenweg	ung.11 -15 ; ger.2 -4	Domstr. 14b 14482 Potsdam	
Leipziger Str.	ger.52 -66	<b>Kommunwahlwahlkreis - 4</b>	
Leipziger Str.	ung.51 -65	Robert-Koch-Str.	ung.1 -15 ; ger.2 -14
Albert-Einstein-Str.	ger.2 -24	Hermann-Maaß-Str.	ger.2 -42
Finkenweg	ung.1 -3	Virchowstr.	ung.7 -53 ; ger.2 -44
Brauhausberg	ung.1 -15	Rosa-Luxemburg-Str.	ung.1 -11
Finkenweg	ger.12 -16	Herthastr.	ung.1 -19 ; ger.2 -18
Max-Planck-Str.	ung.1 -15 ; ger.2 -12	Hermann-Maaß-Str.	ung.3 -47 B
Am Havelblick	ung.1 -5 A ; ger.2 -8	Rosa-Luxemburg-Str.	ger.26 -40
<b>Wahlbezirk 5201-Babelsberg Nord - Klein Glienicke</b>		Gertrud-Droste-Platz	ung.1 ; ger.2
Wahllokal: Ministerium für Bildung, Jugend und Sport - Studienseminar Potsda		Rosa-Luxemburg-Str.	ung.27 -41 ; ger.2 -12
Karl-Marx-Str. 33/34 14482 Potsdam		Behringstr.	ung.31 -91
<b>Kommunwahlwahlkreis - 4</b>		Karl-Marx-Str.	ger.6 -24
Spitzweggasse	ung.3 -9 ; ger.2 -8	Heinestr.	ger.16 -26
Wasserstr.	ung.5 -7	Baldurstr.	ung.3 -9 ; ger.4 -10
Glienicker Winkel	ung.1 -23 ; ger.2 -24	Heinestr.	ung.17 -23
Wilhelm-Leuschner-Str.	ung.1 -13 ; ger.2 -14	Filchnerstr.	ger.14 -40
Wannseestr.	ung.3 -15 ; ger.2 -14	Bruno-H.-Bürgel-Str.	ung.17 -47
Park Babelsberg	ung.13	Behringstr.	ger.26 -52
Tannenstr.	ung.1 -13 ; ger.2 -12	Scheffelstr.	ung.19 -27
Karl-Marx-Str.	ung.27 -35 B	Karl-Marx-Str.	ung.9 -25
Filchnerstr.	ger.42 -62	Karl-Marx-Str.	ger.40 -62
Waldmüllerstr.	ung.1 -13 ; ger.2 -12	Filchnerstr.	ung.13 -43
Am Waldrand	ung.1 -29 ; ger.2 -26	Domstr.	ung.1 -39
An der Sternwarte	ung.1 -23 ; ger.2 -16	Donarstr.	ung.1 -13
Tannenweg	ung.3 -23 ; ger.4 -36	Donarstr.	ger.2 -32
Allee nach Glienicke	ung.21 -85	August-Bier-Str.	ung.1 -15 ; ger.2 -14
Bruno-H.-Bürgel-Str.	ger.54 -80	Karl-Marx-Str.	ung.41 -61
Karl-Marx-Str.	ger.26 -34 B	Johann-Strauß-Platz	ung.1 -11 ; ger.2 -10
Filchnerstr.	ung.47 -59	Sauerbruchstr.	ung.1 -23 ; ger.2 -20
Bruno-H.-Bürgel-Str.	ung.49 -71	<b>Wahlbezirk 5203-Babelsberg Nord - Fontanestr.</b>	
Rosa-Luxemburg-Str.	ger.14 -24	Wahllokal: Schule am Griebnitzsee (33), Turnhalle	
Lankestr.	ger.2	Domstr. 14b 14482 Potsdam	
Hermann-Maaß-Str.	ung.49 -79	<b>Kommunwahlwahlkreis - 4</b>	
Park Babelsberg	ger.12 -14	Domstr.	ger.2 -58

Wahlbezirke und Wahllokale mit den zugehörigen Adressbereichen zur Kommunal- und Europawahl am 26. Mai 2019 in der Landeshauptstadt Potsdam

Goethestr.	ger.34 -54	Bendastr.	ger.8 -12
Goethestr.	ung.51 -77	Goethestr.	ung.3 -49
Fontanestr.	ung.1 -31 ; ger.2 -26	GA Birkenhain	ung.1 -19 ; ger.2 -20
Körnerweg	ung.1 -7 ; ger.2 -10	Bendastr.	ung.7 -11
Karl-Marx-Str.	ung.63 -73 ; ger.2 -4	Karl-Gruhl-Str.	ger.18 -42
Herderstr.	ung.1 -5 A ; ger.2 -8		
Karl-Marx-Str.	ger.64 -72	<b>Wahlbezirk 5205-Babelsberg Nord - Weberplatz/Alt Nowawes</b>	
Rud.-Breitscheid-Str.	ung.113 A-233	Wahllokal: Grundschule "Bruno H. Bürgel" (16)	
Reuterstr.	ung.1 -23 ; ger.2 -24	Karl-Liebknecht-Str. 29 14482 Potsdam	
Lessingstr.	ger.32 -56	<b>Kommunwahlkreis - 4</b>	
Espengrund	ung.3 -13 ; ger.2 -10	Weberplatz	ger.2 -18 A
Lessingstr.	ung.29 -51	Weberplatz	ung.1 -19
August-Bebel-Str.	ger.2	Lutherstr.	ung.1 -3 ; ger.6 -8
Virchowstr.	ung.1 -5	Schornsteinfegergasse	ger.6 -14
Uhlandstr.	ung.15 -25 A	Karl-Gruhl-Str.	ung.1 -15
Karl-Marx-Str.	ung.1 -5 B	Karl-Gruhl-Str.	ger.2 -16
Klopstockstr.	ung.1 -3 ; ger.2	Karl-Liebknecht-Str.	ung.11 -37
Freiligrathstr.	ung.1 -11 ; ger.2 -10	Schornsteinfegergasse	ung.7 -13
Heinestr.	ung.1 -13	Kreuzstr.	ung.9 -15
Uhlandstr.	ger.14 -24	Kreuzstr.	ger.8 -14
Rud.-Breitscheid-Str.	ger.112 -236 A	Tuchmacherstr.	ung.1 -17
Stubenrauchstr.	ung.1 -43 ; ger.2 -30	Karl-Liebknecht-Str.	ung.101 -125
Otto-Erich-Str.	ung.1 -17 ; ger.2 -18	Spindelstr.	ger.6 -12
		Karl-Liebknecht-Str.	ger.12 -38
		Tuchmacherstr.	ung.35 -51 ; ger.2 -16
		Spindelstr.	ung.5 A-11
		Karl-Liebknecht-Str.	ger.100 -126
		Alt Nowawes	ung.41 -89
		Tuchmacherstr.	ger.34 -50 A
		Garnstr.	ger.24 -36 A
		Garnstr.	ung.23 -39
		<b>Wahlbezirk 5206-Babelsberg Nord - Alt Nowawes West</b>	
		Wahllokal: Grundschule "Bruno H. Bürgel" (16)	
		Karl-Liebknecht-Str. 29 14482 Potsdam	
		<b>Kommunwahlkreis - 4</b>	
		Grenzstr.	ung.1 -13 ; ger.2 -14
		Wollestr.	ung.3 -75 ; ger.4 -78
		Spindelstr.	ung.1 -5
		Allee nach Glienicke	ger.2 -4
		Mühlenstr.	ung.5 -23
		Tuchmacherstr.	ung.21 -27 A
		Mühlenstr.	ger.4 -20
		Alt Nowawes	ung.93 -107
		Karl-Liebknecht-Str.	ung.91 -99
		Karl-Liebknecht-Str.	ger.90 -98
		Park Babelsberg	ger.2 -10
		Alt Nowawes	ger.40 -130
		Spindelstr.	ger.2 -4
<b>Wahlbezirk 5204-Babelsberg Nord - Plantagenplatz</b>			
Wahllokal: Evangelische Kita "Comeniuskindergarten"			
Wichgrafstr. 27 14482 Potsdam			
<b>Kommunwahlkreis - 4</b>			
Lessingstr.	ger.2 -28		
Müllerstr.	ger.4 -6		
Müllerstr.	ung.5 -7		
Rud.-Breitscheid-Str.	ung.57 -85 A		
Karl-Gruhl-Str.	ung.17 -41		
Plantagenhof	ung.1 -11 ; ger.2 -12		
Turnstr.	ung.3 -13		
Kreuzstr.	ger.2 -6		
Lessingstr.	ung.1 -27		
Uhlandstr.	ung.1 -11 A		
Plantagenplatz	ung.1 -3 ; ger.2 -4		
Kreuzstr.	ung.1 -7 B		
Plantagenstr.	ger.30 -30 F		
Rud.-Breitscheid-Str.	ger.56 -84		
Plantagenstr.	ung.3 -19		
Turnstr.	ger.2 -14		
Plantagenstr.	ung.31 -33 ; ger.4 -20		
Uhlandstr.	ger.2 -12 A		
Wichgrafstr.	ung.1 -29 ; ger.2 -32		

Neue Str.	ung.1 -7	Pasteurstr.	ung.1 -43 ; ger.2 -44
Tuchmacherstr.	ger.20 -32	Donarstr.	ger.34 -40
Park Babelsberg	ung.1 -11	Filchnerstr.	ger.2 -12
Jutestr.	ung.1 -9 ; ger.6 -24	Plantagenstr.	ger.22 -26
Neue Str.	ger.2 -6	Bruno-H.-Bürgel-Str.	ger.4 -52
<b>Wahlbezirk 5207-Babelsberg Nord - Rathaus/Humboldtbrücke</b>			
Wahllokal: Oberlinhaus - Mutterhaus			
Rud.-Breitscheid-Str. 24 14482 Potsdam			
<b>Kommunwahlkreis - 4</b>			
Theodor-Hoppe-Weg	ung.1 -19 ; ger.4 -18	Concordiaweg	ung.1 -3 ; ger.60
Alt Nowawes	ung.31 -39	Goethestr.	ger.4 -32
Weberplatz	ung.21 -29	Filchnerstr.	ung.1 -11
Daimlerstr.	ung.1 -3	Obere Donarstr.	ger.4
Karl-Liebknecht-Str.	ung.127 -137	GA Hoffnung	ung.1 -69 ; ger.2 -70
Karl-Liebknecht-Str.	ger.128 -138 A	GA Freie Scholle	ung.1 -149 ; ger.2 -150
Daimlerstr.	ger.6 -12	GA Babelsberg 1912	ung.1 -99 ; ger.2 -100
Alt Nowawes	ger.22 -36	GA Am Sportplatz	ung.1 -19 ; ger.2 -20
Park Babelsberg	ung.15	Bruno-H.-Bürgel-Str.	ung.1 -15
Karl-Liebknecht-Str.	ger.4 -10	Plantagenstr.	ung.21 -25
Karl-Liebknecht-Str.	ung.5 -9	Karl-Gruhl-Str.	ger.44 -66
An der Alten Brauerei	ung.1 -5 ; ger.2 -24	Heinestr.	ger.2 -14
Mühlenstr.	ung.1 A-3	Karl-Liebknecht-Str.	ger.40 -50
Mühlenstr.	ger.2 -2 A	Karl-Liebknecht-Str.	ung.39 -69
Garnstr.	ger.2 -22	Semmelweisstr.	ung.1 -49 ; ger.2 -40
Volltastr.	ung.1 -7 ; ger.2 -4	Turnstr.	ger.16 -50
Garnstr.	ung.1 -21	Karl-Gruhl-Str.	ung.43 -65
Glasmaisterstr.	ung.5 -15 ; ger.2 -26	Turnstr.	ung.15 -51
Rud.-Breitscheid-Str.	ger.2 -54	Kolonie Eigenland	ung.5 -17 ; ger.2 -10
Neue Str.	ung.7 A-13	Scheffelstr.	ger.20 -42
Schornsteinfegergasse	ger.2 -4	Allee nach Glienicke	ung.15 -17
Neue Str.	ger.8 -16	Hoher Weg	ung.1 -9 ; ger.2 -8
Weberplatz	ger.20 -28	<b>Wahlbezirk 5301-Babelsberg Süd - Neuendorfer Anger</b>	
Schornsteinfegergasse	ung.1 -5	Wahllokal: Berlin Brandenburgische Auslandsgesellschaft e. V.	
Friedrich-List-Str.	ung.5 -11	Schulstr. 8b 14482 Potsdam	
Bendastr.	ung.1 -5	<b>Kommunwahlkreis - 4</b>	
Johannsenstr.	ung.1 -25 ; ger.2 -24	Friedrich-Engels-Str.	ger.26 -56
Rud.-Breitscheid-Str.	ung.1 -55	Lutherplatz	ger.4 -6
Bendastr.	ger.2 -6 A	GA Übergang	ung.1 -59 ; ger.2 -60
<b>Wahlbezirk 5208-Babelsberg Nord - Goetheplatz</b>			
Wahllokal: Katholische Kirche St. Antonius, Pfarrsaal			
Plantagenstr. 23 14482 Potsdam			
<b>Kommunwahlkreis - 4</b>			
Müllerstr.	ger.8 -12	Daimlerstr.	ung.5 -11
Behringstr.	ger.4 -24	Daimlerstr.	ger.14 -18
Behringstr.	ung.1 -29	Karl-Liebknecht-Str.	ger.140
Müllerstr.	ung.1 -3	Horstweg	ger.82
Müllerstr.	ung.9 -11 ; ger.2	Lutherplatz	ung.3 -7
		Friedrich-Engels-Str.	ung.25 -55
		Karl-Liebknecht-Str.	ung.139 -139 B
		Dieselstr.	ung.1 -17
		GA Angergrund	ung.1 -49 ; ger.2 -50
		Dieselstr.	ger.2 -18
		Horstweg	ung.47 -47 B
		Neuendorfer Anger	ung.1 -17 ; ger.2 -18

Wahlbezirke und Wahllokale mit den zugehörigen Adressbereichen zur Kommunal- und Europawahl am 26. Mai 2019 in der Landeshauptstadt Potsdam

GA Süd-West	ung.1 -69 ; ger.2 -70	Franz-Mehring-Str.	ung.1 -19
GA Nuthetal	ung.1 -49 ; ger.2 -50	August-Bebel-Str.	ger.6 -12
Großbeerenstr.	ung.1 -27	Am Sportplatz	ung.31 -49
Horstweg	ung.93	Rotdornweg	ung.1 -21 ; ger.2 -10
Friesenstr.	ung.1 -21 ; ger.2 -20 A	Stahnsdorfer Str.	ung.1 -75
Wattstr.	ung.17 -23	An der Sandscholle	ger.32 -52
Jahnstr.	ung.1 -7 ; ger.2 -6	Franz-Mehring-Str.	ger.2 -12
<b>Wahlbezirk 5302-Babelsberg Süd - H-v-Kleist-Str./Wattstr</b>		Am Klubhaus	ung.1 -5 A ; ger.2 -4 B
Wahllokal: Goethe-Schule (31)		<b>Wahlbezirk 5305-Babelsberg Süd - Dianastr./Sandscholle</b>	
Stephensonstr. 1 14482 Potsdam		Wahllokal: Kindertagesstätte "Sandscholle"	
<b>Kommunwahlwahlkreis - 4</b>		Franz-Mehring-Str. 54 14482 Potsdam	
Horstweg	ger.2 -6	<b>Kommunwahlwahlkreis - 4</b>	
Siemensstr.	ung.15 -37	Paul-Neumann-Str.	ung.55 -97
Kopernikusstr.	ung.33 -57	Franz-Mehring-Str.	ung.21 -65
H.-v.-Kleist-Str.	ung.3 -17	Steinstr.	ung.27 -27 A
Großbeerenstr.	ung.29 -65 A	Franz-Mehring-Str.	ger.54 -64
Fultonstr.	ger.14 -16	Großbeerenstr.	ger.116 -204
H.-v.-Kleist-Str.	ger.2 -12	August-Bebel-Str.	ger.28 -66
Wattstr.	ger.20 -24	Dianastr.	ger.2 -46
Großbeerenstr.	ger.38 -90	Merkurstr.	ung.1 -19 ; ger.2 -20
Horstweg	ung.1 -3	An der Sandscholle	ung.3 -5 ; ger.2 -30
Dieselstr.	ger.20 -50	Kleine Str.	ung.1 -9 ; ger.2 -10
<b>Wahlbezirk 5303-Babelsberg Süd - Benzstr./Pestalozzistr.</b>		Am Sportplatz	ung.1 -29
Wahllokal: Goethe-Schule (31)		August-Bebel-Str.	ung.29 -65
Stephensonstr. 1 14482 Potsdam		Am Sportplatz	ger.2 -14
<b>Kommunwahlwahlkreis - 4</b>		Marlene-Dietrich-Allee	ung.9
Pestalozzistr.	ung.1 -23 ; ger.2 -28	Rosenstr.	ung.27 -55
Eichenweg	ung.1 -3 ; ger.2 -4	Paul-Neumann-Str.	ger.56 -84
Heideweg	ung.3 -47 ; ger.2 -46	Blumenweg	ger.2 -32
Paul-Neumann-Str.	ung.5 -53	Emil-Jannings-Str.	ung.3
Anhaltstr.	ung.3 ; ger.2 -6	<b>Wahlbezirk 5306-Babelsberg Süd - Marlene-Dietrich-Allee</b>	
Stephensonstr.	ung.1 -51 ; ger.4 -56	Wahllokal: Universität Potsdam, Komplex III	
Großbeerenstr.	ger.92 -114	August-Bebel-Str. 89 14482 Potsdam	
Benzstr.	ung.1 -35 ; ger.2 -34	<b>Kommunwahlwahlkreis - 4</b>	
Kopernikusstr.	ger.2 -54	Prof.-Dr.-Helmert-Str.	ung.1 -3 ; ger.2 -4
Althoffstr.	ung.1 -23 ; ger.2 -22	Stahnsdorfer Str.	ger.140 -156 C
<b>Wahlbezirk 5304-Babelsberg Süd - Paul-Neumann-Str.</b>		August-Bebel-Str.	ger.16 A-26
Wahllokal: Sportplatz Sandscholle		Stahnsdorfer Str.	ung.77 -129
Franz-Mehring-Str. 54 14482 Potsdam		August-Bebel-Str.	ung.77 -89 F
<b>Kommunwahlwahlkreis - 4</b>		Försterweg	ung.1 -11 ; ger.2 -10
Stahnsdorfer Str.	ger.4 -110	August-Bebel-Str.	ger.68 -88
August-Bebel-Str.	ung.11 -13	August-Bebel-Str.	ung.19 -27
Blumenweg	ung.1 -23	Dianastr.	ung.1 -21
Rosenstr.	ger.2 -66	Steinstr.	ung.1 -23
Am Sportplatz	ger.32 -48	Heinz-Rühmann-Weg	ung.1 -7 ; ger.2 -8
Paul-Neumann-Str.	ger.2 -54	Rote-Kreuz-Str.	ung.3 -7 ; ger.2 -6
Rosenstr.	ung.1 -25	Marlene-Dietrich-Allee	ung.11 -27 ; ger.20



Jägersteig	ung.1 -37 ; ger.2 -38	<b>Wahlbezirk 5309-Babelsberg Süd - Walter-Klausch-Str.</b> Wahllokal: Institut für Weiterbildung Fritz-Zubeil-Str. 14 14482 Potsdam <b>Kommunahlwahlkreis - 4</b>		
Steinstr.	ger.2 -18			
<b>Wahlbezirk 5307-Babelsberg Süd - An den Windmühlen</b> Wahllokal: Institut für Weiterbildung Fritz-Zubeil-Str. 14 14482 Potsdam <b>Kommunahlwahlkreis - 4</b>				
GA Glück Auf	ung.1 -69 ; ger.2 -70	GA Moosgarten	ung.21 ; ger.26 -52	
GA Grüner Winkel	ung.1 -33 ; ger.2 -30	An den Windmühlen	ung.5 -31	
Grünstr.	ung.1 -39 ; ger.2 -18	Horstweg	ger.8 -10	
Prager Str.	ung.1 -19 ; ger.2 -20	H.-v.-Kleist-Str.	ung.19 -41	
An den Windmühlen	ger.2 -28 A	Rudolf-Moos-Str.	ung.3 -13 ; ger.2 -12	
GA Uns genügt	ung.1 -199 ; ger.2 -200	Walter-Klausch-Str.	ung.1 -51 ; ger.4 -52	
Sophie-Farber-Str.	ung.3 -7	H.-v.-Kleist-Str.	ger.14 -34	
Ahornstr.	ung.1 -25 ; ger.4 -24	Jacques-Russ-Str.	ung.1 -7 ; ger.2 -4	
Fritz-Zubeil-Str.	ung.1 -23 A	Großbeerenstr.	ung.67 -89	
Gartenstr.	ung.1 -65 ; ger.2 -62	Baberowweg	ung.3 -19 A ; ger.8 -20	
Fritz-Zubeil-Str.	ger.2 -36	GA Nuthestrand 1	ung.1 -39 ; ger.2 -40	
Mitteldamm	ung.23 -37 ; ger.2 -36	Fritz-Zubeil-Str.	ung.25 -95 A	
Fritz-Zubeil-Str.	ger.60 -96	Lotte-Laserstein-Str.	ung.1 -11 ; ger.2 -4	
Biberweg	ung.1 -9 ; ger.2 -10	Fritz-Zubeil-Str.	ger.50 -52	
Wetzlarer Str.	ung.1 -7 ; ger.2 -112	Dieselstr.	ger.52 -60	
Ulmenstr.	ung.1 -5 ; ger.2 -10	Dieselstr.	ung.27 -61	
Otterweg	ung.1 -9 ; ger.2 -10	GA Mühlengrund	ung.1 -25 ; ger.2 -24	
Kleewall	ung.7 -9 ; ger.8 -14 B	GA Am Schlaatz	ung.1 -51 ; ger.2 -50	
Großbeerenstr.	ung.91 -205	<b>Wahlbezirk 6101-Templiner Vorstadt, Forst Potsdam Süd</b> Wahllokal: Hofbauer Tagungshaus Hermanswerder 23 14473 Potsdam <b>Kommunahlwahlkreis - 3</b>		
Konsumhof	ung.1 -5 ; ger.2 -6	Leipziger Str.	ung.19 -47	
Orenstein & Koppel Str.	ung.1 -19 ; ger.4 -8	An der Fährwiese	ung.1 -35 ; ger.2 -36	
Beetzweg	ung.1 ; ger.10	Paetowstr.	ung.1 -49 ; ger.2 -26	
Weidendamm	ung.15 ; ger.2 -14	Alter Tornow	ung.1	
<b>Wahlbezirk 5308-Babelsberg Süd - Schulstr./Fultonstr.</b> Wahllokal: Jugendherberge Potsdam - Haus der Jugend Schulstr. 9 14482 Potsdam <b>Kommunahlwahlkreis - 4</b>			Tornowstr.	ung.1 -51 ; ger.2 -48 A
Wattstr.	ung.5 -15	GA Waldwiese	ung.1 -117 ; ger.2 -118	
Fultonstr.	ung.1 -21 ; ger.2 -8	Luisenhof	ung.1 -39 ; ger.2 -36	
Karl-Liebknecht-Str.	ger.2	Leiterstr.	ung.1 -15 ; ger.2 -14	
Karl-Liebknecht-Str.	ung.1 -3	GA Sternschanze	ung.1 -79 ; ger.2 -80	
Siemensstr.	ger.2 -38	Leipziger Str.	ger.14 -50	
Schulstr.	ung.1 -15 ; ger.2 -16	Inselweg	ung.1 ; ger.2	
Großbeerenstr.	ger.2 -34	Michendorfer Chaussee	ung.19 -115 A ; ger.2 -4	
Siemensstr.	ung.1 -13	Michendorfer Chaussee	ung.1 -5	
Kopernikusstr.	ung.1 -31	Ulrich-von-Hutten-Str.	ung.1 -11 ; ger.2 -12	
Wattstr.	ger.2 -16	Michendorfer Chaussee	ger.8 -114	
Lutherplatz	ung.1 -1 A	Hermanswerder	ung.1 -29 ; ger.2 -30	
Lutherplatz	ger.2	Am Uferpark	ung.1 -29 ; ger.2 -24	
H.-v.-Kleist-Str.	ung.1 -1 B	Brauhausberg	ung.21	
		Templiner Str.	ung.1 -107 ; ger.2 -110	
		Finkenweg	ger.6 -8 A	
		Küsselstr.	ung.1 -45 ; ger.2 -44	

Brauhausberg	ger.20 -20 A	Drevesstr.	ger.40 -64
Finkenweg	ung.5 -9 A	Albert-Einstein-Str.	ung.49
An der Vorderkappe	ung.1 -35 ; ger.2 -36	<b>Wahlbezirk 6203-Teltower Vorstadt - Siedlung Eigenheim</b>	
Heinrich-Mann-Allee	ger.94	Wahllokal: Internationale Grundschule	
GA Alter Tomow	ung.1 -119 ; ger.2 -120	Ravensbergweg 30 14478 Potsdam	
<b>Wahlbezirk 6201-Teltower Vorstadt - Kolonie Daheim</b>		<b>Kommunahlwahlkreis - 5</b>	
Wahllokal: Märkische Verlags- u. Druckgesellschaft GmbH		Kunersdorfer Str.	ung.27 -37
Friedrich-Engels-Str. 24 14473 Potsdam		Am Försteracker	ung.1 -13 ; ger.2 -18
<b>Kommunahlwahlkreis - 5</b>		Heimrode	ung.1 -9 ; ger.2 -10
Friedhofsgasse	ger.2 -6	Damaschkeweg	ung.1 -21 ; ger.2 -22
Kurze Str.	ung.1 -5 ; ger.2 -6	Am Plantagenhaus	ung.1 -25 ; ger.2 -26
Kolonie Daheim	ung.1 -37 ; ger.2 -36	Vogelsang	ung.1 -45 ; ger.2 -44
GA Oberförsterwiese	ung.1 -101 ; ger.2 -102	Ravensbergweg	ung.1 -27 ; ger.2 -30
Nuthewinkel	ger.2 -6	Kottmeierstr.	ung.1 -9 ; ger.2 -8
Nuthewinkel	ung.1 -5	Hasensprung	ung.1 -39 ; ger.2 -38
Friedrich-Engels-Str.	ger.18 -24	Hegemeisterweg	ung.1 -17 A ; ger.2 -18
An den Kopfwiden	ung.1 -33 ; ger.2 -30	Heinrich-Mann-Allee	ger.58 -92
Friedrich-Engels-Str.	ung.17 -23	Ravensberggestell	ger.2
Heinrich-Mann-Allee	ger.106 -106 A	Heidereiterweg	ung.1 -59 ; ger.2 -58
Horstweg	ger.96	Kunersdorfer Str.	ger.26 -38
Schlaatzweg	ung.1 -11 ; ger.2 -12	Heinrich-Mann-Allee	ung.59 -95
Horstweg	ung.53 -57	Drevesstr.	ung.29 -39
Alte Gärtnerei	ung.1 -17	Waldstr.	ung.1 -15 ; ger.2 -8
Bergholzer Str.	ung.1 -5 ; ger.2 -6	Drevesstr.	ger.28 -38
Schlaatzstr.	ung.1 -21 ; ger.2 -20	Am Wald	ung.3 -53
Birkengrund	ung.1 -31 ; ger.2 -32	<b>Wahlbezirk 6301-Schlaatz - Sperberhorst</b>	
<b>Wahlbezirk 6202-Teltower Vorstadt - Kunersdorfer Str.</b>		Wahllokal: Gesamtschule Am Schilfhof (49)	
Wahllokal: Humboldt-Gymnasium (1)		Schilfhof 23/25 14478 Potsdam	
Heinrich-Mann-Allee 103 14473 Potsdam		<b>Kommunahlwahlkreis - 5</b>	
<b>Kommunahlwahlkreis - 5</b>		An der Alten Zauche	ger.30 -50
Horstweg	ung.105 -109	Sperberhorst	ung.1 -25 ; ger.2 -18
Kunersdorfer Str.	ger.2 -24	An der Alten Zauche	ung.45
Heinrich-Mann-Allee	ung.25 -57	Milanhorst	ung.1 -7
Kunersdorfer Str.	ung.1 -25	GA Erlengrund	ung.1 -19 ; ger.2 -18
Albert-Einstein-Str.	ger.26 -46	Falkenhorst	ung.1 -17
Am Brunnen	ung.1 -31 ; ger.2 -30	Habichthorst	ger.2 -14
Heinrich-Mann-Allee	ger.26 -56	Falkenhorst	ger.2 -12
Heinrich-Mann-Allee	ger.104	<b>Wahlbezirk 6302-Schlaatz - Milanhorst</b>	
Alte Gärtnerei	ger.2 -18	Wahllokal: Gesamtschule Am Schilfhof (49)	
Heinrich-Mann-Allee	ung.103 -105 C	Schilfhof 23/25 14478 Potsdam	
Michendorfer Chaussee	ger.6	<b>Kommunahlwahlkreis - 5</b>	
Drevesstr.	ung.1 -27	Schilfhof	ung.1 -25
Michendorfer Chaussee	ung.7	Milanhorst	ung.9 -39 ; ger.2 -24
Nuthewinkel	ung.13	Habichthorst	ung.1 -13
Drevesstr.	ung.41 -63 ; ger.2 -26	An der Alten Zauche	ger.24 -28
Nuthewinkel	ger.14 -14 B	Falkenhorst	ung.19 -25
Telegrafenberg	ung.1 -53 ; ger.2 -54	Falkenhorst	ger.14 -38

<b>Wahlbezirk 6303-Schlaatz - Erlenhof</b>		Unter den Eichen	ger.58
Wahllokal: Gesamtschule Am Schilfhof (49)		Biberkiez	ung.1 -37 ; ger.2 -12
Schilfhof 23/25 14478 Potsdam		Erlenhof	ger.2 -8
<b>Kommunwahlkreis - 5</b>			
Magnus-Zeller-Platz	ger.2 -6		
Erlenhof	ung.1 -57		
Erlenhof	ger.24 -36		
Schilfhof	ger.18 -26		
Weidenhof	ung.1 -29 ; ger.2 -22		
<b>Wahlbezirk 6304-Schlaatz - H.-Muthesius-Str./Binsenhof</b>			
Wahllokal: Schule am Nuthetal (10/30)			
An der Alten Zauche 2c 14478 Potsdam			
<b>Kommunwahlkreis - 5</b>			
Binsenhof	ung.1 -51 ; ger.2 -8		
Drewitzer Str.	ung.1		
Hermann-Muthesius-Str.	ger.2 -18		
Horstweg	ger.94		
Heinrich-Mann-Allee	ger.120 -120 B		
An der Alten Zauche	ger.2 -22		
Horstweg	ger.98 -108		
Julius-Posener-Str.	ung.1 -13 ; ger.2 -6		
GA Käthe Kollwitz	ung.1 -299 ; ger.2 -300		
Magnus-Zeller-Platz	ung.1 -3		
Schilfhof	ger.2 -16		
GA An der Alten Zauche	ung.1 -39 ; ger.2 -40		
Drewitzer Str.	ger.2 -2 B		
<b>Wahlbezirk 6305-Schlaatz - Inselhof/Bisamkiez</b>			
Wahllokal: Bürgerhaus am Schlaatz			
Schilfhof 28 14478 Potsdam			
<b>Kommunwahlkreis - 5</b>			
Inselhof	ung.1 -31 ; ger.2 -20		
Erlenhof	ger.10 -22		
Schilfhof	ung.27 -29		
Otterkiez	ung.23 -43		
Bisamkiez	ung.13 -45		
Bisamkiez	ger.26 -36		
Schilfhof	ger.28		
<b>Wahlbezirk 6306-Schlaatz - Wiesenhof/Bisamkiez</b>			
Wahllokal: Schulen u. Wohnheim mit sonderpäd. Förderschwerpunkt			
Bisamkiez 107-111 14478 Potsdam			
<b>Kommunwahlkreis - 5</b>			
Meisenweg	ger.102		
Bisamkiez	ger.102		
Wiesenhof	ung.1 -13 ; ger.2 -28		
Pappelhof	ger.2 -14		
Bisamkiez	ung.101 -111		
Bisamkiez	ung.1 -11		
Am Nuthetal	ger.10 -24		
<b>Wahlbezirk 6307-Schlaatz - Wieselkiez</b>			
Wahllokal: Kindertagesstätte "Kinderland"			
Bisamkiez 101 14478 Potsdam			
<b>Kommunwahlkreis - 5</b>			
Bisamkiez	ger.2 -24		
Otterkiez	ger.2 -26		
Otterkiez	ung.1 -21		
Wieselkiez	ung.1 -15 ; ger.2 -8		
Am Nuthetal	ger.2 -8		
<b>Wahlbezirk 6401-Waldstadt I - Käthe-Kollwitz-Str.</b>			
Wahllokal: Schulen u. Wohnheim mit sonderpäd. Förderschwerpunkt			
Bisamkiez 107-111 14478 Potsdam			
<b>Kommunwahlkreis - 5</b>			
Tiroler Damm	ung.1 -19 A ; ger.2 -16 E		
Käuzchenweg	ung.1 -31 ; ger.2 -32		
Käthe-Kollwitz-Str.	ung.1 -43 ; ger.2 -44		
Am Stadtrand	ger.4 -24		
Am Stadtrand	ung.1 -23		
Drewitzer Str.	ger.4 -20		
Lisdorf	ung.1 -29 ; ger.2 -28		
Meisenweg	ung.3 -13		
Drewitzer Str.	ger.22		
Meisenweg	ger.4 -12		
Zur Nuthe	ung.1 -31 ; ger.2 -32		
GA Nuthestrand 2	ung.1 -99 ; ger.2 -100		
Unter den Eichen	ung.1 -49 ; ger.2 -50		
Drewitzer Str.	ung.3 -21		
Am Fenn	ung.1 -35 ; ger.2 -36		
<b>Wahlbezirk 6402-Waldstadt I -Am Stadtrand/Industriegel.</b>			
Wahllokal: Waldorfschule Potsdam e. V.			
Erich-Weinert-Str. 5 14478 Potsdam			
<b>Kommunwahlkreis - 5</b>			
Am Buchhorst	ung.33 -43 ; ger.18 -40		
Am Bürohochhaus	ung.5 ; ger.2 -6		
Nuthedamm	ung.31 -33		
Handelshof	ung.1 -13 ; ger.2 -22		
Am Stadtrand	ung.25 -59 ; ger.2		
Drewitzer Str.	ger.38 -38 C		
Drewitzer Str.	ung.41 -51		
Drewitzer Str.	ger.42 -50		
Erich-Weinert-Str.	ger.10 -50		
Erich-Weinert-Str.	ung.9 -49		
Möbelhof	ung.1 -11 ; ger.2 -10		
An der Brauerei	ung.1 ; ger.2		

Nuthedamm	ung.1 -1 B	Zum Jagenstein	ger.2 -8
Zum Heizwerk	ung.1 -19 ; ger.2 -22	Kiefernring	ger.10 -38
Meisenweg	ger.2	Zum Jagenstein	ger.26 -28
Am Stadtrand	ger.26 -60	<b>Wahlbezirk 6502-Waldstadt II - Ginsterweg</b>	
Nuthedamm	ger.32	Wahllokal: Oberstufenzentrum II Wirtschaft und Verwaltung	
Meisenweg	ung.1	Zum Jagenstein 26 14478 Potsdam	
Verkehrshof	ung.1 -17 ; ger.2 -12	<b>Kommunwahlwahlkreis - 5</b>	
<b>Wahlbezirk 6403-Waldstadt I - Bernhard-Kellermann-Str.</b>		Zum Kahleberg	ung.1 -23 A
Wahllokal: Waldstadt-Grundschule (27)		Zum Jagenstein	ung.5 -37
Friedrich-Wolf-Str. 12 14478 Potsdam		Ginsterweg	ung.1 -3 ; ger.2 -20
<b>Kommunwahlwahlkreis - 5</b>		Saarmunder Str.	ung.7 -45
Joh.-R.-Becher-Str.	ung.55 -77 ; ger.2 -28	Zum Jagenstein	ger.10 -24
Joh.-R.-Becher-Str.	ger.54 -76	Saarmunder Str.	ger.6 -32
Friedrich-Wolf-Str.	ger.10 -12	<b>Wahlbezirk 6503-Waldstadt II - Kiefernring/Sonnentaustr.</b>	
Erich-Weinert-Str.	ung.1 A	Wahllokal: Oberstufenzentrum II Wirtschaft und Verwaltung	
Drewitzer Str.	ger.22 A	Zum Jagenstein 26 14478 Potsdam	
Joh.-R.-Becher-Str.	ung.1 -27	<b>Kommunwahlwahlkreis - 5</b>	
Kuckucksruf	ung.1 -19 C ; ger.2 -18 B	Kiefernring	ger.40 -108
Friedrich-Wolf-Str.	ung.9 -11 A	Kiefernring	ung.31 -63
Eduard-Claudius-Str.	ung.1 -53 ; ger.2 -54	Am Moosfenn	ung.27 -35
Drewitzer Str.	ger.20 A	Sonnentaustr.	ung.1 -21
Bernh.-Kellermann-Str.	ung.1 -29 ; ger.2 -30	Am Moosfenn	ger.20 -30
<b>Wahlbezirk 6404-Waldstadt I - Bertolt-Brecht-Str.</b>		<b>Wahlbezirk 6504-Waldstadt II - Saarmunder Str.</b>	
Wahllokal: Waldstadt-Grundschule (27)		Wahllokal: Oberstufenzentrum II Wirtschaft und Verwaltung	
Friedrich-Wolf-Str. 12 14478 Potsdam		Zum Jagenstein 26 14478 Potsdam	
<b>Kommunwahlwahlkreis - 5</b>		<b>Kommunwahlwahlkreis - 5</b>	
Erich-Weinert-Str.	ung.57 -71 ; ger.2 -8	Kiefernring	ger.4 -6
Erich-Weinert-Str.	ung.3 -7	Kiefernring	ung.1 -29
Erich-Weinert-Str.	ung.1	Am Moosfenn	ger.2 -18
Erich-Weinert-Str.	ger.56 -100	Zum Jagenstein	ger.32
Brunnenallee	ung.1 -13	Zum Teufelssee	ger.2 -4
Bertolt-Brecht-Str.	ung.1 -27 ; ger.2 -26	Sonnentaustr.	ger.2 -10
Joh.-R.-Becher-Str.	ger.30 -52	Am Moosfenn	ung.1 -5
Drewitzer Str.	ger.40 -40 A	Saarmunder Str.	ung.47 -61
Sophie-Alberti-Str.	ung.1 ; ger.2 -8	Saarmunder Str.	ger.40 -64
Drewitzer Str.	ger.24 -36	<b>Wahlbezirk 6505-Waldstadt II - Am Springbruch</b>	
Drewitzer Str.	ung.23 -39 A	Wahllokal: Oberschule Theodor Fontane (51)	
Friedrich-Wolf-Str.	ung.1 -7	Zum Teufelssee 2-4 14478 Potsdam	
Friedrich-Wolf-Str.	ger.2 -8	<b>Kommunwahlwahlkreis - 5</b>	
Joh.-R.-Becher-Str.	ung.29 -53	Moosglöckchenweg	ger.2 -18
<b>Wahlbezirk 6501-Waldstadt II - Zum Kahleberg</b>		Am Springbruch	ger.2 -34
Wahllokal: Oberstufenzentrum II Wirtschaft und Verwaltung		Am Schlangenfenn	ung.11 -81 ; ger.2 -30
Zum Jagenstein 26 14478 Potsdam		<b>Wahlbezirk 6506-Waldstadt II - Liefelds Grund</b>	
<b>Kommunwahlwahlkreis - 5</b>		Wahllokal: Oberschule Theodor Fontane (51)	
Zum Kahleberg	ung.25 -99 ; ger.2 -26	Zum Teufelssee 2-4 14478 Potsdam	
Zum Jagenstein	ung.1 -3	<b>Kommunwahlwahlkreis - 5</b>	
Saarmunder Str.	ger.2 -4 E	Saarmunder Str.	ung.67 -85
		Saarmunder Str.	ger.66 -84

Liefelds Grund	ger.4 -28		
Liefelds Grund	ung.1 -21		
Zum Teufelssee	ung.1 -35		
Caputher Heuweg	ger.2 -12		
<b>Wahlbezirk 6507-Waldstadt II - Moosglöckchenweg</b>			
Wahllokal: Haus der Begegnung Potsdam			
Zum Teufelssee 30 14478 Potsdam			
<b>Kommunahlwahlkreis - 5</b>			
Liefelds Grund	ung.23 -29		
Zum Teufelssee	ger.6 -48		
Am Schlangenfenn	ger.50		
Moosglöckchenweg	ung.1 -27		
Am Schlangenfenn	ung.1 -9		
Caputher Heuweg	ung.1 -69		
<b>Wahlbezirk 7101-Stern - Musikerviertel</b>			
Wahllokal: Pierre de Coubertin-Oberschule (39)			
Gagarinstr. 5-7 14480 Potsdam			
<b>Kommunahlwahlkreis - 6</b>			
Großbeerenstr.	ger.206 -258		
Bahnhofstr.	ung.1 -41		
In der Aue	ung.11 -31 A		
Ratsweg	ger.2 -10 A		
Großbeerenstr.	ung.209 -261		
Tschaikowskiweg	ung.1 -11 ; ger.2 -10		
Wagnerstr.	ung.1 -63 ; ger.2 -68		
Mozartstr.	ung.1 -15 ; ger.2 -18		
Hubertusdamm	ung.1 -23		
Ratsweg	ung.1 -5		
GA Naturfreunde	ung.1 -69 ; ger.2 -70		
Parallelweg	ung.1 -35 ; ger.2 -44		
Schubertstr.	ung.1 -21 ; ger.2 -20		
Hans-Grade-Ring	ger.60 -70		
Gagarinstr.	ung.1 -7		
Hans-Grade-Ring	ung.1 -17 ; ger.2 -30		
Bahnhofstr.	ung.127 ; ger.2 -42		
Am Gehölz	ung.5 -17 ; ger.4 -16		
Bahnhofstr.	ger.124 -126 A		
M.-Bartholdy-Str.	ger.2 -48		
Hubertusdamm	ger.4 -24 A		
Beethovenstr.	ung.1 -41 ; ger.2 -40		
Steinstr.	ung.39 -53		
Lortzingstr.	ung.1 -15 ; ger.2 -20		
Patrizierweg	ger.2 -14		
In der Aue	ger.8 -36		
Patrizierweg	ung.1 -13		
<b>Wahlbezirk 7102-Stern - Lilienthalstr.</b>			
Wahllokal: Pierre de Coubertin-Oberschule (39)			
Gagarinstr. 5-7 14480 Potsdam			
<b>Kommunahlwahlkreis - 6</b>			
Gagarinstr.	ger.2 -28		
Lilienthalstr.	ung.1 -29 ; ger.2 -44		
Pietschkerstr.	ger.14 -16		
Bahnhofstr.	ung.101 -115		
Pietschkerstr.	ger.42 -44		
Bahnhofstr.	ger.102 -114		
Hans-Grade-Ring	ger.32 -50		
<b>Wahlbezirk 7103-Stern - Fichtenallee/Im Schäferfeld</b>			
Wahllokal: Club 18			
Pietschkerstr. 50 14480 Potsdam			
<b>Kommunahlwahlkreis - 6</b>			
Pietschkerstr.	ger.18 -40		
Pietschkerstr.	ger.50		
Schäferweg	ung.1 -15 ; ger.2 -16		
Bebraer Str.	ger.6		
Am Mittelbusch	ung.1 -13 ; ger.2 -14		
Pietschkerstr.	ger.2 -12		
Neuendorfer Str.	ger.12		
Neuendorfer Str.	ger.14		
Unionssiedlung	ung.23		
Katharinastr.	ung.3 -39 ; ger.6 -36		
Im Schäferfeld	ung.1 -31 ; ger.2 -32		
GA Schäferfichten	ung.1 -59 ; ger.2 -60		
Neuendorfer Str.	ger.16 -42		
Fichtenallee	ung.1 -19 ; ger.2 -20		
Turmstr.	ung.17 -47		
Fuldaer Str.	ung.11 -75 ; ger.12 -76		
Neuendorfer Str.	ung.35 -41		
Turmstr.	ger.22 -46		
Neuendorfer Str.	ger.10		
GA Wochenend	ung.1 -19 ; ger.2 -20		
<b>Wahlbezirk 7104-Stern - In der Aue/Gluckstr.</b>			
Wahllokal: Neue Grundschule Potsdam			
Flotowstr. 10 14480 Potsdam			
<b>Kommunahlwahlkreis - 6</b>			
In der Aue	ung.33 -61		
Gluckstr.	ung.1 -19 ; ger.2 -62		
Großbeerenstr.	ger.262 -288		
M.-Bartholdy-Str.	ung.3 -47		
Hubertusdamm	ger.24 B-50 B		
Hubertusdamm	ung.27 -47		
Ratsweg	ger.12 -16		
Ratsweg	ung.5 B-9		

Flotowstr.	ung.1 -35	Leibnizing	ung.1 -43 ; ger.2 -36
In der Aue	ger.38 -60	<b>Wahlbezirk 7109-Stern - Niels-Bohr-Ring</b>	
Patrizierweg	ung.19 -39	Wahllokal: Leibniz-Gymnasium (41)	
Patrizierweg	ger.18 -58	Galileistr. 2 14480 Potsdam	
Steinstr.	ung.59 -85	<b>Kommunahlwahlkreis - 6</b>	
<b>Wahlbezirk 7105-Stern - Parforceheide</b>			
Wahllokal: Deutsches Rotes Kreuz - Behindertenwerkstätten Potsdam			
Kohlhasenbrücker Str. 106 14480 Potsdam			
<b>Kommunahlwahlkreis - 6</b>			
Steinstr.	ung.95 -105	Max-Born-Str.	ger.2 -8
Flotowstr.	ger.4 -12	Max-Born-Str.	ung.1 -17
Hubertusdamm	ung.49 -79	Galileistr.	ung.41 -57
An der Parforceheide	ung.1 -35 ; ger.2 -134	Niels-Bohr-Ring	ung.1 -33 ; ger.2 -36
Steinstr.	ger.44 B-106	<b>Wahlbezirk 7110-Stern - Otto-Hahn-Ring</b>	
Patrizierweg	ger.62 -92	Wahllokal: Leibniz-Gymnasium (41)	
Patrizierweg	ung.43 -69	Galileistr. 2 14480 Potsdam	
Großbeerenstr.	ger.366	<b>Kommunahlwahlkreis - 6</b>	
Kohlhasenbrücker Str.	ger.100 -106	Max-Born-Str.	ger.10 -26
<b>Wahlbezirk 7106-Stern - Johannes-Kepler-Platz/Chopinstr.</b>			
Wahllokal: Grundschule Am Pappelhain (36/45)			
Galileistr. 6 14480 Potsdam			
<b>Kommunahlwahlkreis - 6</b>			
Großbeerenstr.	ung.265 -279	Galileistr.	ung.59 -75
Chopinstr.	ung.1 -17 ; ger.2 -18	Otto-Hahn-Ring	ung.1 -41 ; ger.2 -32
Johannes-Kepler-Platz	ung.1 -5 ; ger.2 -4	Waldhornweg	ger.12 -14
Newtonstr.	ger.2 -12	Waldhornweg	ung.13
Ziolkowskistr.	ung.1	Otto-Haseloff-Str.	ger.28 -30
Galileistr.	ger.2 -10	Ziolkowskistr.	ung.61
Ziolkowskistr.	ger.2 -8	Galileistr.	ger.16 -18
Röhrenstr.	ung.1 -5 ; ger.2 -8	<b>Wahlbezirk 7111-Stern - Jagdhausstr./Eulenkamp</b>	
Schwarzschildstr.	ung.47 -93 ; ger.2 -94	Wahllokal: Leibniz-Gymnasium (41)	
Grotianstr.	ung.9 -15	Galileistr. 2 14480 Potsdam	
Neuendorfer Str.	ung.15	<b>Kommunahlwahlkreis - 6</b>	
Newtonstr.	ung.1 -15 A	Wildeberstr.	ung.43 -55 ; ger.2 -24 A
Kellerstr.	ung.1 -9 ; ger.2 -10	Ziolkowskistr.	ung.15 -49
<b>Wahlbezirk 7107-Stern - Laplacing</b>			
Wahllokal: Grundschule Am Pappelhain (36/45)			
Galileistr. 6 14480 Potsdam			
<b>Kommunahlwahlkreis - 6</b>			
Galileistr.	ung.1 -17	Wildeberstr.	ung.1 -23
Laplacing	ung.1 -43 ; ger.2 -36	Ziolkowskistr.	ger.14 -74
Newtonstr.	ung.19 -35	Wildeberstr.	ger.44 -54
<b>Wahlbezirk 7108-Stern - Leibnizing</b>			
Wahllokal: Grundschule Am Pappelhain (36/45)			
Galileistr. 6 14480 Potsdam			
<b>Kommunahlwahlkreis - 6</b>			
Galileistr.	ung.19 -39	Waldhornweg	ger.16 -24
Max-Born-Str.	ung.19 -21	Otto-Haseloff-Str.	ung.15
<b>Wahlbezirk 7112-Stern - Gaußstr./Sternstr.</b>			
Wahllokal: Leibniz-Gymnasium (41)			
Galileistr. 2 14480 Potsdam			
<b>Kommunahlwahlkreis - 6</b>			
Jagdhausstr.	ger.32	Otto-Haseloff-Str.	ung.25
Gaußstr.	ung.1 -61 ; ger.2 -60	Jagdhausstr.	ung.21 -33
Otto-Haseloff-Str.	ung.13 -13 A	Jagdhausstr.	ger.16 -26
Otto-Haseloff-Str.	ger.14	Waldhornweg	ung.39 -49

Sternstr.	ung.31 -37	Am Friedhof	ung.1 -9 ; ger.2 -10
Galileistr.	ung.77 -89	Neuendorfer Str.	ger.14 D
Sternstr.	ger.30 -38	Zum Kirchsteigfeld	ung.1 -11
<b>Wahlbezirk 7113-Stern - Kohlhasenbrücker Str.</b>			
Wahllokal: Deutsches Rotes Kreuz - Behindertenwerkstätten Potsdam			
Kohlhasenbrücker Str. 106 14480 Potsdam			
<b>Kommunwahlkreis - 6</b>			
Grotianstr.	ger.2 -32	Neuendorfer Str.	ger.12 D
Jagdhausstr.	ung.1 -15	Nuthedamm	ger.2 -30
Großbeerenstr.	ger.344	Neuendorfer Str.	ger.10 D
Waldhornweg	ger.26 -34	Am Hirtengraben	ger.2 -8 B
Wildeberstr.	ung.29 -37 C	<b>Wahlbezirk 7202-Drewitz - Sterncenter/Erich-Pommer-Str.</b>	
Großbeerenstr.	ung.285 -359	Wahllokal: KATHARINENHOF WOHPARK AM STERN	
Kohlhasenbrücker Str.	ung.1 -15 C ; ger.2 -36	Hans-Albers-Str. 3 14480 Potsdam	
Steinstr.	ger.118 -162	<b>Kommunwahlkreis - 6</b>	
Jagdhausstr.	ger.4 -12	Gerlachstr.	ger.26
Waldhornweg	ung.27 -35 A	Konrad-Wolf-Allee	ger.2 -12
Otto-Haseloff-Str.	ger.16 -22 B	Asta-Nielsen-Str.	ung.1 -3 ; ger.2
Wildeberstr.	ger.30 -38 C	Zum Kirchsteigfeld	ger.2 -4
Otto-Haseloff-Str.	ung.17 -23 B	Hans-Albers-Str.	ung.1 -3 ; ger.2 -12
<b>Wahlbezirk 7201-Drewitz - Alt Drewitz/Am Silbergraben</b>			
Wahllokal: Schiller Grundschule im Sternfeld			
Sternstr. 68 14480 Potsdam			
<b>Kommunwahlkreis - 6</b>			
Neuendorfer Str.	ung.45 -73 ; ger.2 -8	Guido-Seeber-Weg	ung.1 -15
Am Silbergraben	ung.1 -63 ; ger.2 -60	Gerlachstr.	ung.21 -49
Neuendorfer Str.	ung.15 D-17 D	Sternstr.	ung.29 A-29 B
Sternstr.	ung.1 -17	Sterncenter	ung.1 -9 ; ger.2 -10
Neuendorfer Str.	ung.1 -13	Sternstr.	ger.40 -52 A
Trebbiner Str.	ung.3 -75 ; ger.2 -74	Erich-Pommer-Str.	ger.2 -26
Gerlachstr.	ger.2 -8	Sternstr.	ung.39 -53
Neuendorfer Str.	ger.44 -74	<b>Wahlbezirk 7203-Drewitz - Paul-Wegener-Str./Priesterweg</b>	
Gerlachstr.	ung.1 -5	Wahllokal: Schiller Gymnasium	
Bebraer Str.	ung.1 -3	Fritz-Lang-Str. 15 14480 Potsdam	
Am Hirtengraben	ung.1 -9 A	<b>Kommunwahlkreis - 6</b>	
Turmstr.	ung.1 -7	Konrad-Wolf-Allee	ung.1 -21
Kirchstr.	ung.1 -57 ; ger.2 -68	Paul-Wegener-Str.	ung.1 -13 ; ger.2 -8
Alt Drewitz	ung.1 -31 ; ger.2 -32	Konrad-Wolf-Allee	ger.12 A
Sternstr.	ung.63 -81 ; ger.2 -18 A	Fritz-Lang-Str.	ung.1 -17 ; ger.2 -8
Turmstr.	ung.55 -71 B ; ger.2 -10	Friedrich-W.-Mumau-Str.	ger.2 -26
Turmstr.	ger.54 -72	Wolfgang-Staudte-Str.	ger.2 -12
Clara-Schumann-Str.	ung.23 -25	Hertha-Thiele-Weg	ger.2 -12
GA Am Hirtengraben	ung.1 -25 ; ger.2 -26	Ernst-Lubitsch-Weg	ung.1 -7 ; ger.6 -10
In den Neuen Höfen	ung.3 ; ger.6	<b>Wahlbezirk 7204-Drewitz - Conradt-Veidt-Str.</b>	
Sternstr.	ger.64 -82	Wahllokal: Schiller Gymnasium	
Nuthedamm	ung.3 -29	Fritz-Lang-Str. 15 14480 Potsdam	
Clara-Schumann-Str.	ger.24 -26	<b>Kommunwahlkreis - 6</b>	
		Conrad-Veidt-Str.	ger.2 -26
		Priesterweg	ung.1 -5 ; ger.2 -6
		Wolfgang-Staudte-Str.	ung.1 -23
		Fritz-Lang-Str.	ger.10 -22
		Willi-Schiller-Weg	ung.1 -15 ; ger.2 -16
		Günther-Simon-Str.	ung.1 -13 ; ger.2 -4

**Wahlbezirk 7205-Drewitz - Willy-A.-Kleinau-Weg**

Wahllokal: Stadtteilschule Drewitz (20)  
Oskar-Meißter-Str. 4-6 14480 Potsdam

**Kommunahlwahlkreis - 6**

Wolfgang-Staudte-Str.	ger.14 -24
Willy-A.-Kleinau-Weg	ger.2 -30
Guido-Seeber-Weg	ger.2 -16
Konrad-Wolf-Allee	ger.14 -24
Sternstr.	ung.29
Konrad-Wolf-Allee	ung.27 -45
Hertha-Thiele-Weg	ung.1 -11
Ed.-v.-Winterstein-Str.	ung.1 -13

**Wahlbezirk 7206-Drewitz - Gerlachstr/E-v-Winterstein-Str**

Wahllokal: Stadtteilschule Drewitz (20)  
Oskar-Meißter-Str. 4-6 14480 Potsdam

**Kommunahlwahlkreis - 6**

Willy-A.-Kleinau-Weg	ung.3 -7
Sternstr.	ger.54 A-62
Konrad-Wolf-Allee	ung.47 -63
Ed.-v.-Winterstein-Str.	ger.2 -24
Sternstr.	ger.20 -28
Gerlachstr.	ger.10 -18
GA Sonnenland	ung.1 -99 ; ger.2 -100
Sternstr.	ung.21 -27
Slatan-Dudow-Str.	ung.1 -7 ; ger.2
Robert-Baberske-Str.	ung.1 -13 ; ger.6 -8
Sternstr.	ung.53 A-61
Zum Kirchsteigfeld	ger.12
Oskar-Meißter-Str.	ung.1 -15 ; ger.4 -12
Konrad-Wolf-Allee	ger.26 -50

**Wahlbezirk 7301-Kirchsteigfeld - Eleonore-Prochaska-Str.**

Wahllokal: Friedrich-W.-von-Steuben-Gesamtschule (46)  
Ricarda-Huch-Str. 23-27 14480 Potsdam

**Kommunahlwahlkreis - 6**

Bettina-von-Arnim-Str.	ung.1 -5 ; ger.2 -4
Eleonore-Prochaska-Str.	ung.1 -13 ; ger.2 -8 B
Karoline-Schulze-Str.	ung.1 -3 ; ger.2 -6
Am Hirtengraben	ung.11 -19
Nelly-Sachs-Str.	ung.7 -17 ; ger.2 -16
Johanna-Just-Str.	ung.1 -13 ; ger.2 -6
Ricarda-Huch-Str.	ger.2 -16
M.-Buber-Neumann-Str.	ung.1 -5 ; ger.2 -8
Dorothea-Schneider-Str.	ger.8 -12
Maxie-Wander-Str.	ger.2 -4

**Wahlbezirk 7302-Kirchsteigfeld - Priesterweg**

Wahllokal: Friedrich-W.-von-Steuben-Gesamtschule (46)  
Ricarda-Huch-Str. 23-27 14480 Potsdam

**Kommunahlwahlkreis - 6**

Maimi-von-Mirbach-Str.	ung.1 -13 ; ger.2 -18
Ricarda-Huch-Str.	ger.18 -42
Maxie-Wander-Str.	ung.1 -9
Maxie-Wander-Str.	ger.6 -16
Büringstr.	ger.2 -4
Bellavitestr.	ung.1 -7
Nelly-Sachs-Str.	ung.1 -5
Ricarda-Huch-Str.	ung.15 -35
Am Hirtengraben	ung.21 -37
Dorothea-Schneider-Str.	ung.1 -9 ; ger.2 -6

**Wahlbezirk 7303-Kirchsteigfeld - Zum Teich/Schinkelstr.**

Wahllokal: Grundschule Im Kirchsteigfeld (56)  
Lise-Meitner-Str. 6 14480 Potsdam

**Kommunahlwahlkreis - 6**

Marie-Hannemann-Str.	ung.1 -31 ; ger.2 -10
Dorothea-Schneider-Str.	ger.14 -18
Kamblystr.	ung.1 -3 ; ger.2
Zum Teich	ger.6 -20
Schadowstr.	ung.1 -17 ; ger.2 -24
Lise-Meitner-Str.	ger.2 -28 A
Anni-von-Gottberg-Str.	ger.6 -14
Schinkelstr.	ung.1 -25 ; ger.2 -24
Marie-Juchacz-Str.	ung.3 -9
Anni-von-Gottberg-Str.	ung.11 -13
Clara-Schumann-Str.	ger.2 -22 B
Lise-Meitner-Str.	ung.1 -25
Marie-Juchacz-Str.	ger.2 -20 B
Stülerstr.	ung.1 -31 ; ger.2 -12

**Wahlbezirk 7304-Kirchsteigfeld - Pierre-de-Gayette-Str.**

Wahllokal: Grundschule Im Kirchsteigfeld (56)  
Lise-Meitner-Str. 6 14480 Potsdam

**Kommunahlwahlkreis - 6**

Marie-Juchacz-Str.	ung.11 -15
Marie-Juchacz-Str.	ger.22 -38
Mildred-Harnack-Str.	ung.1 -7 ; ger.2 -6
Anni-von-Gottberg-Str.	ung.1 -9
Gertrud-Kolmar-Str.	ung.1 -5 ; ger.2 -4
Anni-von-Gottberg-Str.	ger.2 -4
Pierre-de-Gayette-Str.	ger.2 -18
Clara-Schumann-Str.	ung.1 -21
Lise-Meitner-Str.	ung.27 -29
Lise-Meitner-Str.	ger.30 -34



**Wahlbezirk 8101-Uetz-Paaren**

Wahllokal: Ortsteilbüro Uetz-Paaren  
Uetzter Dorfstr. 15 14476 Potsdam OT Uetz-Paaren

**Kommunahlwahlkreis - 2**

Potsdamer Str. Uetz-Paaren	ung.1 -3 ; ger.2
Am Parkplatz	ung.1 -3 ; ger.2 -4
Kirschweg	ung.1 -9 ; ger.2 -8
Paarener Mühlenweg	ung.1 -5 A ; ger.2 -6
Schwarzer Weg Uetz-Paaren	ung.1 -3 A ; ger.2 -4
Paarener Dorfstr.	ung.1 -17 C ; ger.2 -18
Siedlung	ung.1 -11 ; ger.2 -12
Kanalweg	ung.1
Uetzter Dorfstr.	ung.1 -33 A ; ger.2 -34

**Wahlbezirk 8201-Marquardt**

Wahllokal: Kulturscheune Marquardt  
Fahrländer Str. 1c 14476 Potsdam OT Marquardt

**Kommunahlwahlkreis - 2**

An der alten Kreisstr.	ung.1 -5 ; ger.2 -14
An der Eisenbahnbrücke	ung.1 ; ger.2
Am Schlänitze	ung.1 -17 ; ger.2 -18
Fasanenweg	ung.1
Im Park	ung.1 -3 ; ger.2 -4
Driftweg	ung.1 -13 ; ger.2 -14
Finkenweg Marquardt	ung.1 -3 ; ger.2 -6
Spielstr.	ung.1 -17 ; ger.4
Fährweg	ung.1 -7 ; ger.2 -4
Am Garten	ung.1 -27 ; ger.2 -28
An der Obstplantage	ung.1 -29 ; ger.2 -28
Am Friedrichspark	ung.9 -11
Am Kanal Marquardt	ung.11
Kohlmeisenweg	ung.3 -9 ; ger.4 -10
Blumenweg Marquardt	ung.1 -9 ; ger.2 -14
Amselweg	ung.1 -5 ; ger.2 -10
Eschenweg	ung.1 -19 A ; ger.2 -28
Schoriner Weg	ung.5 -25 ; ger.2 -8
Fahrländer Str.	ung.1 -9 ; ger.2 -10
Haseleck	ung.1 -23 ; ger.2 -24
Schulstr. Marquardt	ung.1 -3 ; ger.2 -4
Drosselweg	ung.7
Am Pappelgrund	ung.1
Seestr. Marquardt	ung.1 -19 ; ger.2 -18
Schusterweg	ung.1 -9 ; ger.2 -12
An der Wublitz	ung.1 -11 ; ger.2 -12
Hauptstr.	ung.1 -27 A ; ger.2 -38
Zum Bahnübergang	ung.1
Satzkorn Weg	ung.3 -31 ; ger.26

**Wahlbezirk 8301-Satzkorn**

Wahllokal: Gemeindehaus Satzkorn  
Dorfstr. Satzkorn 2 14476 Potsdam OT Satzkorn

**Kommunahlwahlkreis - 2**

Satzkorn Ringstr.	ung.1 -7 A ; ger.2 -6
Eichenallee Satzkorn	ung.1
Bahnhofstr. Satzkorn	ung.1 -5 ; ger.2 -6
Rosenweg Satzkorn	ung.1 -21 ; ger.2 -14
Lindenstr. Satzkorn	ung.1 -25 ; ger.2 -18
Lilienweg	ung.1 -11 ; ger.2 -10 A
Satzkorn Bergstr.	ung.1 -11 ; ger.2 -10
Kastanienweg	ung.1 -13 ; ger.2 -12
Dorfstr. Satzkorn	ung.1 -17 A ; ger.2 -18 A
Straße des Friedens	ung.1 A-21 ; ger.2 A-20
Birnenweg Satzkorn	ung.11
Gladiolenweg	ung.1 -21 ; ger.2 -16
Straße zum Bahnhof	ung.7 ; ger.6
Tulpenweg	ung.1 -13 ; ger.2 -10

**Wahlbezirk 8401-Fahrland - V.-Stechow-Str/Rotkehlchenweg**

Wahllokal: Feuerwehr-Gerätehaus Fahrland  
Priesterstr. 13 14476 Potsdam OT Fahrland

**Kommunahlwahlkreis - 2**

Rotkehlchenweg	ung.1 -25 ; ger.2 -26
Mühlenring	ung.1 -99 ; ger.2 -112
Hannoversche Str.	ung.1 -11 ; ger.2 -14
Milanring	ung.1 -49 ; ger.2 -104
Märkerring	ung.1 -55 ; ger.2 -98
Von-Stechow-Str.	ung.113 -155
Gellertstr.	ung.1 A-3 B ; ger.2 -4 B
Privatweg	ung.1 -3 ; ger.2 -4 B
Kienhorststr.	ger.4 -4 F
Kienhorststr.	ung.3 B-3 F
An den Eisbergstücken	ung.1 -63 A ; ger.2 -36

**Wahlbezirk 8402-Fahrland - Kartzower Dorfstr.**

Wahllokal: Regenbogenschule (7)  
Ketziner Str. 31c 14476 Potsdam OT Fahrland

**Kommunahlwahlkreis - 2**

Am Spitzen Berg	ung.1 -121 ; ger.2 -84
Am Upstall	ger.10 -30
Fahrländer Chaussee	ung.1 -7 ; ger.2
Glienicker Weg	ung.7
Am Upstall	ung.11 -15
Ketziner Str.	ger.66 -138
Kartzower Dorfstr.	ung.1 -31 ; ger.4 -30
Hasensteg	ung.1 -33 ; ger.2 -40
Im Winkel	ung.1 -7 ; ger.2 -6 A
An den Leddigen	ung.1 -139 ; ger.2 -138

Wahlbezirke und Wahllokale mit den zugehörigen Adressbereichen zur Kommunal- und Europawahl am 26. Mai 2019 in der Landeshauptstadt Potsdam

Am Friedhof Fahrland	ung.1 -15	Anglerkolonie	ung.3
Döberitzer Str.	ung.29 -95 ; ger.2 -22	Bassewitzstr.	ger.2 -20
An der Windmühle	ung.1 -9 ; ger.2 -8	Schwalbenweg	ung.1 -13 ; ger.2 -14
<b>Wahlbezirk 8403-Fahrland - An der Jubelitz</b>			
Wahllokal: Kulturladen Fahrland			
Ketziner Str. 50a 14476 Potsdam OT Fahrland			
<b>Kommunalwahlkreis - 2</b>			
Kienhorststr.	ger.6 -8	Heinrich-Heine-Weg	ung.1 -15 ; ger.2 -14 A
Kienhorststr.	ung.1 A-3 A	Ganghoferstr.	ung.1 -9 ; ger.2 -8
Müllerweg	ung.1 -5 ; ger.2 -6 B	Am Krampnitzsee	ung.9 -19 ; ger.2 -24
Kienhorststr.	ung.5 -7 ; ger.2 -2 A	Am Fährgut	ung.1 -19 ; ger.2 -20
Ketziner Str.	ung.15 -53	Fontanestr. Neu Fahrland	ung.1 -15 ; ger.2 -16
Ketziner Str.	ung.87 -179 ; ger.4 -34	Sonnenweg	ung.1 -31 ; ger.4 -32
Marquardter Str. Ausbau	ung.1 -9 ; ger.2 -10	Am Stinthorn	ung.1 -77 ; ger.2 -78
Schmidtweg	ung.1 -11 A ; ger.2 -16	Am Wiesenrand	ung.1 -3 A ; ger.2 -10
An der Jubelitz	ung.1 -37 ; ger.2 -20	Tschudistr.	ung.3 -9 ; ger.4 -8 C
Pappelallee Fahrland	ung.1	Robinsoninsel	ung.5 -31 ; ger.2 -32
Von-Stechow-Str.	ung.1	Am Lehnitzsee	ung.1 -19 ; ger.2 -20 A
Zum Storchennest	ung.1 -7 ; ger.4 -10 A	Neuhainholz	ung.1 -29 ; ger.2 -28
Am Weinberg	ung.1 -5 ; ger.2 -4	Martinsweg	ung.1 -11 ; ger.2 -10
Rönsahler Str.	ung.1 -25 A ; ger.6 -24	Gärtner-Schmidt-Str.	ung.1 -45 ; ger.2 -38
Marquardter Str. Fahrland	ung.5 -17	Am Kirchberg	ung.1 -51 ; ger.2 -50
Am Upstallgraben	ung.1 -21 A ; ger.6 -24	An der Birnenplantage	ung.1 ; ger.2 -8
Von-Stechow-Str.	ger.2 -10	Am Föhrenhang	ung.1 -91 ; ger.2 -92
Marquardter Str. Fahrland	ger.6 -16	Plantagenweg	ung.1 -3 ; ger.2 -4
<b>Wahlbezirk 8404-Fahrland - Kietzer Str/Pastor-Moritz-Str</b>			
Wahllokal: Regenbogenschule (7)			
Ketziner Str. 31c 14476 Potsdam OT Fahrland			
<b>Kommunalwahlkreis - 2</b>			
Döberitzer Str.	ung.1 -27	Ringstr.	ung.1 -81 ; ger.2 -84
Priesterstr.	ung.1 -17 ; ger.2 -18	Am Rehweg	ung.1 -23 ; ger.2 -22
Weberstr.	ung.1 -25 ; ger.2 -24	Am Großen Horn	ung.1 -19 ; ger.2 -18
Pastor-Moritz-Str.	ung.1 A-35 ; ger.2 A-26	Zum Weißen See	ung.1 -29 ; ger.2 -30
Marquardter Str. Fahrland	ger.2 -4 A	Im Apfelpfad	ung.3 -21 ; ger.2 -12
Ketziner Str.	ung.57 -85	<b>Wahlbezirk 8601-Groß Glienicke - Glienicker Dorfstr.</b>	
Am Upstall	ung.1 -9	Wahllokal: Groß Glienicker Begegnungshaus	
Kietzer Str.	ung.1 -17 ; ger.2 -18	Glienicker Dorfstr. 2 14476 Potsdam OT Groß Glienicke	
Marquardter Str. Fahrland	ung.1 -3	<b>Kommunalwahlkreis - 1</b>	
Paul-Lange-Bey-Str.	ung.1 -49 ; ger.2 -50	Alter Weinberg	ung.1 -7 ; ger.2 -12
Ketziner Str.	ger.38 -64	Am Gutstor	ung.1 -3 A ; ger.2 -14
Am Upstall	ger.2 -8	Christoph-Friedrich-Weg	ung.3 -15 ; ger.2 -16
Gartenstr. Fahrland	ung.1 -19 ; ger.2 -18	Grüner Weg Groß Glienicke	ung.23
<b>Wahlbezirk 8501-Neu Fahrland</b>			
Wahllokal: Bürgerhaus Neu Fahrland			
Am Kirchberg 51 14476 Potsdam OT Neu Fahrland			
<b>Kommunalwahlkreis - 2</b>			
Zu den drei Mohren	ung.1 ; ger.2	Potsdamer Chaussee Gr. Glienicke	ung.1 -7 A
<hr/>			
		Groß Glienicker Heide	ung.1 -11
		Glienicker Dorfstr.	ung.1 -19 ; ger.4 -18
		Leo-Bauer-Str.	ung.3 -15 ; ger.2 -16
		Eva-Katharina-Weg	ung.3 -13 ; ger.4 -14
		Hans-Georg-Str.	ung.1 -7 ; ger.4
		Eichengrund	ung.1
		Edith-Schollwer-Weg	ung.3 -9 ; ger.4
		Grüner Weg Groß Glienicke	ger.20 -22 B
		Margarethe-Gottliebe-Weg	ung.7 -15 ; ger.2 -14 B
		Freiheitstr.	ger.2 -34
		Am Park	ung.5 -11 A ; ger.4 -16

Käthe-Haack-Weg	ung.1 -9 ; ger.2 -8	Im Hirschen	ung.1 -13 ; ger.4 -22
Interessentenweg	ung.1 -11 ; ger.2 -12 A	Am Schlahn	ung.1 -5
Von-Oppen-Weg	ung.1 -35 ; ger.2 -34	Isoldestr.	ung.29 -43
Rudi-Ball-Str.	ung.5 ; ger.2 -28	<b>Wahlbezirk 8603-Groß Glienicke - Bergstr./Seepromenade</b>	
Ida-Wüst-Weg	ung.1 -5 ; ger.2 -4	Wahllokal: Grundschule Hanna von Pestalozza (6)	
Maly-Delschaft-Weg	ger.2 -8	Hechtsprung 14-16 14476 Potsdam OT Groß Glienicke	
Triftweg	ung.7 -9	<b>Kommunwahlkreis - 1</b>	
Helmut-Just-Str.	ung.1 -7	Sacrower Allee	ger.2 A-2 B
Heinz-Sielmann-Ring	ung.1 -115 ; ger.2 -28	Sacrower Allee	ger.6 -84
Seeburger Chaussee	ung.9	Christophorusweg	ung.5 -41 ; ger.6 -44
<b>Wahlbezirk 8602-Groß Glienicke - Bullenwinkel/Braumannw.</b>		Seepromenade	ung.1 -65
Wahllokal: Grundschule Hanna von Pestalozza (6)		Seepromenade	ger.2 -68
Hechtsprung 14-16 14476 Potsdam OT Groß Glienicke		Isoldestr.	ger.4 -28
<b>Kommunwahlkreis - 1</b>		St-Anna-Str.	ung.1 -29 ; ger.2 -34
Parzivalstr.	ger.14 -26	Tristanstr.	ung.1 -23
Nibelungenstr.	ung.1 -17 ; ger.2 -12	Bergstr.	ung.5 -33
Krampnitzer Weg	ung.1 -11 ; ger.2	Tristanstr.	ger.2 -28
Landhausstr.	ung.1 -11 ; ger.2 -10 B	An der Sporthalle	ung.5 ; ger.2 -10
Parzivalstr.	ung.1 -25	Bergstr.	ger.12 -36
Sacrower Allee	ger.88 -120	Am Anger	ung.1 -11 ; ger.2 -20
Ahornweg	ung.1 -65	Parzivalstr.	ger.2 -8
Wendensteig	ung.3 -107 ; ger.2 -98	Hechtsprung	ung.1 -13
Waldweg	ung.3 -15 ; ger.4 -6	Hechtsprung	ger.2 -18
Tristanstr.	ger.30 -58	Isoldestr.	ung.1 -27
Tristanstr.	ung.29 -51	Ribbeckweg	ung.1 -11 A ; ger.2 -26 C
Potsdamer Chaussee Gr. Glienicke	ung.51	Richard-Wagner-Str.	ung.1 -15
Seepromenade	ung.73 -99	Ernst-Thälmann-Str.	ung.1 -17 ; ger.4 -18
Pilzweg	ung.1 -9 ; ger.2 -18	Richard-Wagner-Str.	ger.2 -22
Sacrower Allee	ung.11 -121	<b>Wahlbezirk 8604-Groß Glienicke - An der Kirche</b>	
Sacrower Allee	ung.1 -3	Wahllokal: Grundschule Hanna von Pestalozza (6)	
Richard-Wagner-Str.	ger.24 -36	Hechtsprung 14-16 14476 Potsdam OT Groß Glienicke	
Richard-Wagner-Str.	ung.19 -41	<b>Kommunwahlkreis - 1</b>	
Rehsprung	ung.1 -35 ; ger.2 -30 A	Hermann-Krome-Weg	ung.1 -13 ; ger.2 -14
Isoldestr.	ger.30 -46	Grüner Weg Groß Glienicke	ung.1 -19 D
Seepromenade	ger.70 -98	Güntherweg	ung.1 -11 ; ger.2 -10
Hechtsprung	ung.17 -25	Ulrich-Steinhauer-Str.	ung.1 A-3
Braumannweg	ung.5 -13 ; ger.2 -18	Hainbuchenweg	ung.1 -15
Forstallee	ung.3 -43 ; ger.2 -46	Am Glienicker Mühlenberg	ung.3 A ; ger.2 A-2 C
Dohlenweg	ung.1 ; ger.4	Triftweg	ger.2 -8
Bullenwinkel	ung.3 -17 ; ger.2 -16	An der Kirche	ung.1 -151 D ; ger.2 -96
Bergstr.	ger.40 -60	Triftweg	ung.1 -1 C
Am Fenn Groß Glienicke	ung.1 -37 ; ger.2 -20	Sacrower Allee	ung.5
Bergstr.	ung.35 -51	Grüner Weg Groß Glienicke	ger.2 -18
Am Waldfrieden	ung.1 -17 ; ger.2 -18	Rotdornweg Groß Glienicke	ger.2 -8
Hechtsprung	ger.20 -26	Potsdamer Chaussee Gr. Glienicke	ung.15 -31
Am Seeblick	ung.1 -7 ; ger.2 -6	Freiheitstr.	ung.1 -33
		Potsdamer Chaussee Gr. Glienicke	ger.2 -124 D

Birkenweg	ung.1 -17 ; ger.2 -6
Schulzenlandweg	ung.1 -7 ; ger.4 -6 B
Sacrower Allee	ger.4
Ebereschenweg Groß Glienicke	ung.1 -7 ; ger.2 -10
Theodor-Fontane-Str.	ung.1 -7 ; ger.2 -10

### **Amtliche Bekanntmachung**

## **über die Sitzung des Kreiswahlausschusses zur Feststellung der Ergebnisse für die Europa- und Kommunalwahl in der Landeshauptstadt Potsdam am 26. Mai 2019**

Die Sitzung des Kreiswahlausschusses zur Feststellung der Ergebnisse für die Europa- und Kommunalwahl am 26. Mai 2019 findet am 6. Juni 2019 um 10 Uhr im Haus 1 der Stadtverwaltung Potsdam, Raum 405 statt. Die Sitzung ist öffentlich.

Auf der Tagesordnung dieser Zusammenkunft stehen folgende Themen:

1. Berichterstattung des Wahlleiters
2. Ermittlung und Feststellung des endgültigen Wahlergebnisses der Europawahl
3. Ermittlung und Feststellung des endgültigen Wahlergebnisses der Kommunalwahl

4. Feststellung, welche Bewerber für die Stadtverordnetenversammlung und die Ortsbeiräte gewählt sind
5. Unterzeichnung der Niederschrift und der Hauptzusammenstellung
6. Mündliche Bekanntmachung des Wahlergebnisses

*Potsdam, den 15.04.2019*

Michael Schrewe  
Kreis- und Stadtwahlleiter

### **Amtliche Bekanntmachung**

## **Beschluss und Beteiligung der Öffentlichkeit zum Masterplan für die Städtebauliche Entwicklungsmaßnahme Krampnitz**

**Frühzeitige Beteiligung der Öffentlichkeit zum Bebauungsplan Nr. 141-6  
„Entwicklungsbereich Krampnitz – Park/Luch/Feldflur“ und**

**Frühzeitige Beteiligung der Öffentlichkeit zum Bebauungsplan Nr. 141-7  
„Entwicklungsbereich Krampnitz – Zentrum West“ und**

**Frühzeitige Beteiligung der Öffentlichkeit zum Bebauungsplan Nr. 141-8  
„Entwicklungsbereich Krampnitz – Schule“ und**

**Frühzeitige Beteiligung der Öffentlichkeit zum Bebauungsplan Nr. 141-9  
„Entwicklungsbereich Krampnitz – Heidequartier“ und**

**Frühzeitige Beteiligung der Öffentlichkeit zum Bebauungsplan Nr. 141-10  
„Entwicklungsbereich Krampnitz – Schau ins Land“**

Gem. § 3 Abs. 1 BauGB ist die Öffentlichkeit möglichst frühzeitig über die allgemeinen Ziele und Zwecke der Planung, sich wesentlich unterscheidende Lösungen, die für die Neugestaltung oder Entwicklung eines Gebietes in Betracht kommen, und die voraussichtlichen Auswirkungen der Planung öffentlich zu unterrichten.

Während der frühzeitigen Beteiligung wird der Öffentlichkeit die Gelegenheit zur Äußerung und Erörterung gegeben.

Die frühzeitige Beteiligung der Öffentlichkeit findet statt

**vom 3. Juni 2019 bis 5. Juli 2019**

**Ort:** Landeshauptstadt Potsdam,  
Der Oberbürgermeister  
Bereich Stadterneuerung,  
Hegelallee 6–10, Haus 1,  
3. Etage

**Zeit:** montags bis donnerstags  
07:00 Uhr bis 18:00 Uhr  
freitags  
07:00 Uhr bis 14:00 Uhr

**Informationen:** Frau Dammann  
Zimmer 332, Tel.: 289-3232  
Herr Krampitz  
Zimmer 318, Tel. 289-3242  
dienstags  
09:00 Uhr bis 12:00 Uhr  
13:00 Uhr bis 18:00 Uhr  
(außerhalb dieser Zeiten nur  
nach telefonischer Vereinbarung)

Ergänzend werden die Unterlagen, die Gegenstand der frühzeitigen Beteiligung der Öffentlichkeit sind in das Internet eingestellt. Die Unterlagen können während des o.g. Zeitraums unter [www.potsdam.de/beteiligung](http://www.potsdam.de/beteiligung) eingesehen werden.

Ergänzend findet eine **öffentliche Veranstaltung am 18.06.2019 um 18 Uhr** in den Räumlichkeiten der Entwicklungsträger Potsdam GmbH, Pappelallee 4, 14469 Potsdam statt.

#### **Planungsanlass und Erforderlichkeit der Planung**

Die Stadtverordnetenversammlung der Landeshauptstadt Potsdam hat auf ihrer Sitzung am 05.06.2013 die Satzung für den Entwicklungsbereich Krampnitz beschlossen (DS 13/ SVV/0253). In einem Entwicklungsbereich sind gemäß § 166 Abs. 1 BauGB Bebauungspläne aufzustellen, um die Entwicklungsziele durch die verbindliche Bauleitplanung bauplanungsrechtlich zu sichern.

Ziel der Entwicklungsmaßnahme ist, die ehemalige Kaserne Krampnitz zu einem attraktiven Wohnstandort mit rd. 4.900 Wohnungen und Infrastruktureinrichtungen für ca. 10.300 Einwohner zu entwickeln.

Die Stadtverordnetenversammlung hat in ihrer Sitzung am 02. April 2014 die Aufstellung des Bebauungsplanes Nr. 141 „Entwicklungsbereich Krampnitz“ (EK) nach § 2 Abs. 1 BauGB beschlossen (DS 14/SVV/0164). Der Bebauungsplan Nr. 141 soll schrittweise in Abhängigkeit der geplanten Umsetzungsschritte im Entwicklungsbereich Krampnitz in mehrere eigenständige Teil-Bebauungspläne aufgliedert werden.

Die Aufteilung des Geltungsbereichs erfolgte teilweise bereits entsprechend der Ergebnisse des im 1. Halbjahr 2015 durchgeführten städtebaulich-landschaftsplanerischen-verkehrstechnischen Gutachterverfahrens für den Eingangsbereich der ehemaligen Kaserne Krampnitz. Es erfolgte die Aufteilung in den Bebauungsplan Nr. 141-1 „EK-Klinkerhöfe Süd“, Nr. 141-4 „EK-Klinkerhöfe – Ost“ für die bereits der Planungsstand nach § 33 (1) BauGB erreicht wurde. Für den Bebauungsplan Nr. 141-5A „EK-Eingangsbereich an der B2“ wurde bereits der Satzungsbeschluss gefasst (DS 19/SVV/0050) und die Teilung des Geltungsbereichs in Nr. 141-5B „EK-Uferpark“ beschlossen. Die Übersicht der Geltungsbereiche ergeben sich aus der Masterplanung Krampnitz, diese sind in der Anlage 2 zu entnehmen.

#### **Bestehende Situation**

Die Kasernenanlage Krampnitz ist in den 1930er Jahren durch die deutsche Wehrmacht geplant und errichtet worden. Der Altbaubestand aus dieser Zeit steht seit 1994/2008 als Gesamt-

anlage unter Denkmalschutz, einzelne prägende Gebäude um das ehemalige Offizierskasino sind als Einzeldenkmale eingestuft. Nach der Übernahme durch die sowjetische Armee 1945 wurden ergänzend zu den historischen Wohn- und Unterkunftsgebäuden im nördlichen Teil der Kasernenanlage technische Nebengebäude, Garagen und Lagerhallen errichtet. Die Kaserne wurde 1991 durch die Westgruppe der Truppen (WGT) vollständig freigezogen und liegt seitdem brach.

Das Plangebiet ist durch die im Jahr 1991 aufgegebene Nutzung sowie weitgehend unterbliebene Maßnahmen zur Unterhaltung von Bebauung, Außenraum und Erschließungsanlagen geprägt. Die Grün- und Freiflächen sind aufgrund der langjährigen Sukzession stark verwildert. Älterer Laubbaumbestand ist durchsetzt von jüngeren wild aufgewachsenen Bäumen. Alle Bauten im Plangebiet sind deutlich von Verfall und Vandalismus geprägt.

#### **Planungsziele**

Der von der Stadtverordnetenversammlung am 03.04.2019 (DS/19/SVV/0205) beschlossene **Masterplan für den Entwicklungsbereich Krampnitz** stellt die Konkretisierung der Entwicklungsziele für die ehemals militärisch genutzte Liegenschaft dar, er bildet die planerische Grundlage für die zukünftigen Verfahren der verbindlichen Bauleitplanung. Die städtebaulichen Zielstellungen umfassen die Schaffung eines städtebauliche kompakten, autoarmen und CO2-neutralen Quartiers. Entstehen wird ein urbanes, durchgrüntes, und gemischtes Quartier welches eingebunden ist in die landschafts- und naturräumliche Umgebung mit dem Krampnitzsee, dem Fahrländer See und der Döberitzer Heide. Die angestrebte Nutzungsmischung mit Wohnen, Gewerbe, Handel und Dienstleistung sowie der Schaffung wohnortnaher Einrichtungen sozialer Infrastruktur soll einen hohen Wohnwert sichern und in Verbindung mit der Erschließung durch die Straßenbahn einen aktiven Beitrag zur Verkehrsvermeidung leisten.

Der Masterplan umfasst die gesamte Entwicklungsmaßnahme Krampnitz mit Ausnahme des Geltungsbereiches des Bebauungsplanes Nr. 141-2 „Entwicklungsbereich Krampnitz – Bergviertel“. Der Bereich des Masterplanes erstreckt sich über eine Fläche der Größe von ca. 110 ha. Die Lage des Plangebietes ist im beigefügten Kartenausschnitt dargestellt (siehe Anlage 1). Der Planungsbereich wird im Norden durch die Döberitzer Heide (Zaun der ehemaligen Kasernenanlage), im Westen durch die Feldflur (Zaun der ehemaligen Kasernenanlage), im Osten durch die Bundesstraße B2 bzw. den Krampnitz-See inklusive Uferaum und im Süden durch die Landesstraße L92, die Ketziner Straße und verläuft dann hinter den südwestlichen Gebäuden der Planstraße D bis zum Krampnitz-See.

#### **Bebauungsplan Nr. 141-6**

**„Entwicklungsbereich Krampnitz – Park / Luch / Feldflur“**  
Der Geltungsbereich des Bebauungsplans Nr. 141-6 „Entwicklungsbereich Krampnitz – Entwicklungsbereich Krampnitz – Park / Luch / Feldflur“ umfasst eine Fläche mit einer Größe von ca. 34,6 ha. Die Lage des Plangebietes ist im beigefügten Kartenausschnitt dargestellt (siehe Anlage 2).

Der Teilbereich Luch / Feldflur wird begrenzt:

- im Norden:  
durch die nördliche Grenze des Entwicklungsbereichs Krampnitz,
- im Osten:  
durch die östliche Grenze des Entwicklungsbereichs Krampnitz,
- im Süden:  
durch die nördliche Straßenbegrenzungslinie der Bundesstraße 2, die östliche Grenze des Fuß- und Radweges, die

nördliche Grenze des Grundstücks des Bestandsgebäudes K1, eine 76 m lange parallele Linie zur nördlichen Grenze des Grundstücks des Bestandsgebäudes K2, eine 57 m lange parallele Linie zur nördlichen Straßenbegrenzungslinie der Planstraße 4 in einem Abstand von 119 m, eine 263 m lange parallele Linie zur nördlichen Straßenbegrenzungslinie der Planstraße 4 bis zur Planstraße B in einem Abstand von 100 m, eine parallele Linie zur nördlichen Straßenbegrenzungslinie der Planstraße 4 zwischen den Planstraßen B und D, die westliche Grenze der westlichen Planstraße D, die nördliche Straßenbegrenzungslinie der Planstraße 4, die östliche Grenze der Planstraße G, die nördliche Grenze der nördlichen Planstraße H, eine 33 m lange parallele Linie zur westlichen Grenze der westlichen Planstraße H in einem Abstand von 40 m, eine rechtwinklig nach Osten abknickende Linie in einer Länge von 33 m, die westliche Grenze der westlichen Planstraße H sowie deren Verlängerung nach Süden um 38 m, eine 45 m lange, rechtwinklig nach Osten abknickende Linie, die westliche Grenze der Planstraße J, die nördliche Grenze der nördlichen Planstraße K, die westliche Grenze der westlichen Planstraße K in einer Länge von 10 m, eine 33 m lange, rechtwinklig von der Planstraße K nach Westen abknickende Linie, eine 40 m lange parallele Linie zur westlichen Grenze der westlichen Planstraße H in einem Abstand von 33 m, eine 33 m lange, rechtwinklig nach Osten abknickende Linie, die westliche Grenze der westlichen Planstraße K, die südliche Grenze der südlichen Planstraße K, die nördliche Grenze der nördlichen Planstraße L, eine 33 m lange Verlängerung der nördlichen Grenze der Planstraße L nach Westen, eine 40 m lange parallele Linie zur westlichen Grenze der westlichen Planstraße L in einem Abstand von 33 m, eine rechtwinklig nach Osten abknickende, 33 m lange Linie, die westliche Grenze der westlichen Planstraße L sowie deren Verlängerung nach Süden um 38 m, eine 45 m lange, rechtwinklig nach Osten abknickende Linie, die westliche Grenze der Planstraße M, die nördliche Grenze der nördlichen Planstraße N und die 135 m lange Verlängerung der nördlichen Grenze der nördlichen Planstraße N,

- im Westen:  
durch die westliche Grenze des Entwicklungsbereichs Kramprnitz.

Der Teilbereich Park wird begrenzt

- im Norden:  
durch die südliche Grenze der Planstraße F,
- im Osten:  
durch die westliche Grenze des Grundstücks der Bestandsgebäude K7 und K8 (Fläche für Gemeinbedarf mit der Zweckbestimmung „Kindertagesstätte, Schule“),
- im Süden:  
durch die nördliche Grenze der Planstraße E,
- im Westen:  
durch die östliche Grenze der Planstraße 6.

Folgende Flurstücke liegen in seinem Geltungsbereich:

- Gemarkung Fahrland, Flur 5:  
179 tlv., 116 tlv., 117 tlv., 138 tlv., 175 tlv., 194 tlv., 229 tlv., 230 tlv., 232 tlv., 235 tlv., 239 tlv., 244 tlv., 245 tlv., 4, 180, 200, 207 tlv., 208 tlv., 212 tlv., 215 tlv., 229 tlv., 230 tlv., 232 tlv., 245 tlv., 115 tlv., 116 tlv., 124 tlv., 137, 151, 139 tlv., 233 tlv., 236 tlv., 240 tlv., 228 tlv., 6, 7, 65, 66.
- Gemarkung Kramprnitz, Flur 1:  
135, 136, 138, 189, 190.

#### **B-Plan Nr. 141-7**

##### **„Entwicklungsbereich Kramprnitz – Zentrum West“**

Der Geltungsbereich des B-Plans Nr. 141-7 umfasst eine Fläche von rd. 15,6 ha. Die Lage des Plangebietes ist im beigefügten Kartenausschnitt dargestellt (siehe Anlage 3).

Der nördliche Teilbereich wird begrenzt:

- im Norden:  
durch die südliche Straßenbegrenzungslinie der Planstraße 4,
- im Osten:  
durch die westliche Straßenbegrenzungslinie der Planstraße 5, die südliche Grenze der Planstraße F, durch die östliche Grenze der Planstraße 6, durch die nördliche Grenze der Planstraße E und durch die westliche Straßenbegrenzungslinie der Planstraße 5,
- im Süden:  
durch die nördliche Straßenbegrenzungslinie der Planstraße 2.1,
- im Westen:  
durch die östliche Straßenbegrenzungslinie der Planstraße 3.

Der südliche Teilbereich wird begrenzt

- im Norden:  
durch die südliche Straßenbegrenzungslinie der Planstraße 2,
- im Osten:  
durch die westliche Straßenbegrenzungslinie der Planstraße S,
- im Süden:  
durch die nördliche Grenze der Planstraße O,
- im Westen:  
durch die östliche Straßenbegrenzungslinie der Planstraße 3/Verbindung zur Landesstraße 92.

Folgende Flurstücke liegen in seinem Geltungsbereich:

- Gemarkung Fahrland, Flur 5:  
138 tlv., 143, 153, 155 tlv., 157, 160 tlv., 179 tlv., 194, 231 tlv., 232 tlv., 235 tlv., 239 tlv., 145 tlv. 139 tlv., 141, 148, 149, 150, 152, 154, 156, 158, 159, 161, 163, 233 tlv., 234, 236 tlv., 238, 240 tlv., 242.

#### **Bebauungsplan Nr. 141-8**

##### **„Entwicklungsbereich Kramprnitz – Schule“**

Der Geltungsbereich des B-Plans Nr. 141-8 umfasst eine Fläche von rd. 11,8 ha. Die Lage des Plangebietes ist im beigefügten Kartenausschnitt dargestellt (siehe Anlage 4).

Er wird begrenzt:

- im Norden:  
durch die nördliche Grenze der nördlichen Planstraße L,
- im Osten:  
durch die westliche Straßenbegrenzungslinie der Planstraße 3,
- im Süden:  
durch die nördliche Straßenbegrenzungslinie der Landesstraße 92,
- im Westen:  
durch die westliche Grenze des Entwicklungsbereichs Kramprnitz, die 135 m lange Verlängerung der nördlichen Grenze der nördlichen Planstraße N, die nördliche Grenze der nördlichen Planstraße N, die westliche Grenze der Planstraße M in einer Länge von 22 m, eine 45 m lange, rechtwinklig nach Westen abknickende Linie, eine rechtwinklig nach Osten abknickende, 38 m lange Linie, die westliche Grenze der westlichen Planstraße L in einer Länge von 44 m, eine 33 m lange, rechtwinklig nach Westen abknickende Linie, eine rechtwinklig nach Norden abknickende, 42 m lange Linie, eine 33 m lange Verlängerung der nördlichen

Grenze der Planstraße L nach Osten, die nördliche Grenze der nördlichen Planstraße L.

Folgende Flurstücke liegen in seinem Geltungsbereich:

- Gemarkung Fahrland, Flur 5:  
128 tlv., 226, 216 tlv., 217, 218, 219, 213 tlv, 220, 221, 228.

#### **Bebauungsplan Nr. 141-9**

##### **„Entwicklungsbereich Krampnitz – Heidequartier“**

Der Geltungsbereich erstreckt sich auf eine Fläche der Größe von rd. 6,25 ha. Die Lage des Plangebietes ist im beigefügten Kartenausschnitt dargestellt (siehe Anlage 5).

Er wird begrenzt:

- im Norden:  
durch eine parallele Linie zur nördlichen Straßenbegrenzungslinie der Planstraße 4 zwischen der westlichen Grenze der westlichen Planstraße C und der östlichen Grenze der Planstraße B in einem Abstand von 180 m, die östliche Grenze der Planstraße B, eine 263 m lange parallele Linie zur nördlichen Straßenbegrenzungslinie der Planstraße 4 ab der Planstraße B in einem Abstand von 100 m, eine 57 m lange parallele Linie zur nördlichen Straßenbegrenzungslinie der Planstraße 4 in einem Abstand von 119 m und eine 76 m lange parallele Linie zur nördlichen Grenze des Grundstücks des Bestandsgebäudes K2,
- im Osten:  
durch die westliche Grenze des Grundstücks des Bestandsgebäudes K1,
- im Süden:  
durch die nördliche Grenze des Grundstücks des Bestandsgebäudes K2 und die nördliche Straßenbegrenzungslinie der Planstraße 4,
- im Westen:  
durch die westliche Grenze der westlichen Planstraße C.

Folgende Flurstücke liegen in seinem Geltungsbereich:

- Gemarkung Fahrland, Flur 5:  
115 tlv., 116 tlv., 124 tlv., 117 tlv., 138 tlv., 186 tlv., 215 tlv.

#### **Bebauungsplan Nr. 141-10**

##### **„Entwicklungsbereich Krampnitz – Schau ins Land“**

Der Geltungsbereich des B-Plans Nr. 141-10 umfasst eine Fläche von rd. 10,36 ha. Die Lage des Plangebietes ist im beigefügten Kartenausschnitt dargestellt (siehe Anlage 6).

Der westliche Teilbereich wird begrenzt:

- im Norden:  
durch eine parallele Linie zur nördlichen Straßenbegrenzungslinie der Planstraße 4 zwischen der westlichen Planstraßen D und der östlichen Planstraße C in einem Abstand von 180 m,
- im Osten:  
durch die westliche Grenze der westlichen Planstraße C,
- im Süden:  
durch die nördliche Straßenbegrenzungslinie der Planstraße 4,
- im Westen:  
durch die östliche Grenze der östlichen Planstraße D.

Der östliche Teilbereich wird begrenzt:

- im Norden:  
durch eine im Norden rechtwinklig von der westlichen Planstraße H abknickende Linie in einer Länge von 33 m und die nördliche Grenze der nördlichen Planstraße H,
- im Osten:

durch die östliche Grenze der Planstraße G und die westliche Straßenbegrenzungslinie der Planstraße 3,

- im Süden:  
durch die nördliche Grenze der nördlichen Planstraße L und die südliche Grenze der südlichen Planstraße K,
- im Westen:  
durch die westliche Grenze der westlichen Planstraße K, eine rechtwinklig von der westlichen Planstraße K nach Westen abknickende Linie in einer Länge von 33 m, eine 40 m lange, rechtwinklig nach Norden abknickende parallele Linie zur westlichen Grenze der westlichen Planstraße K, eine rechtwinklig nach Westen abknickende Linie in einer Länge von 33 m, die westliche Grenze der westlichen Planstraße K in einer Länge von 10 m, die nördliche Grenze der nördlichen Planstraße K, westliche Grenze der Planstraße J in einer Länge von 45 m, eine 40 m lange, rechtwinklig nach Westen abknickende Linie, eine 38 m lange, rechtwinklig nach Norden abknickende parallele Linie zur westlichen Grenze der westlichen Planstraße J, deren Verlängerung an der westlichen Grenze der westlichen Planstraße H in einer Länge von 36 m, eine rechtwinklig von der westlichen Planstraße H nach Westen abknickende Linie in einer Länge von 33 m und eine 40 m lange, rechtwinklig nach Norden abknickende parallele Linie zur westlichen Grenze der westlichen Planstraße H.

Folgende Flurstücke liegen in seinem Geltungsbereich:

- Gemarkung Fahrland, Flur 5:  
117 tlv., 138 tlv., 229 tlv., 230 tlv., 232 tlv., 235 tlv., 239 tlv., 243 tlv., 244 tlv., 244 tlv.

#### **Bebauungsplan Nr. 141-6**

##### **„Entwicklungsbereich Krampnitz – Park/Luch/Feldflur“**

Der B-Plan Nr. 141-6 soll als Kompensations-Bebauungsplan für die Eingriffs-Bebauungspläne im Entwicklungsbereich Krampnitz dienen; in ihm sollen die erforderlichen Ausgleichsmaßnahmen für die Eingriffe in Natur und Landschaft sowie für den Artenschutz festgesetzt und planungsrechtlich gesichert werden. Die Planungsgrundlage hierfür bildet die vorhandene – denkmalgeschützte – Bebauung sowie die Masterplanung „Wohnen in Potsdam Krampnitz“, die am 03.04.2019 von der Stadtverordnetenversammlung Potsdam beschlossen wurde. Dazu liegen artenschutzrechtliche Bestandserfassungen, Biotoptypenkartierungen, artenschutzrechtliche Eingriffsfolgenabschätzung, Bewertungen des Bestandes nach der Naturhaushaltswert-Methode der Landeshauptstadt Potsdam (NHW-Methode) und des Landschaftsbildes für den gesamten Entwicklungsbereich, der Änderungsbescheid zur Waldeigenschaft der Forstbehörde sowie die weiteren Fachgutachten (z.B. zum Immissionsschutz) vor bzw. werden bis zum III. Quartal 2019 aktualisiert. Ebenso werden für die Gesamtmaßnahme die FFH-Verträglichkeitsprüfung und der Fachbeitrag zur Wasserrahmenrichtlinie (WRRL) erstellt. In diesem Zusammenhang sind die Eingriffs-Ausgleichs-Bilanzierungen und die Bewertung des Landschaftsbildes für die einzelnen B-Pläne aus der Gesamt-Eingriffs-Ausgleichs-Bilanzierung abzuleiten, die FFH-Verträglichkeitsprüfung und der Fachbeitrag WRRL sind dabei zu berücksichtigen.

Geplant sind im Bereich des südlichen Parkrandes ca. 135 Wohnungen für rd. 285 Einwohner und rd. 350 m<sup>2</sup> BGF für gewerbliche Nutzungen in sechs siebengeschossigen Punkthäusern im südlichen Rand des Zentralparks.

Die Auswirkungen der Planungen auf Natur und Landschaft sowie den Artenschutz sind in einem Umweltbericht darzustellen und die erforderlichen Ausgleichsmaßnahmen planungsrechtlich zu sichern.

### **Bebauungsplan Nr. 141-7**

#### **„Entwicklungsbereich Krampnitz – Zentrum West“**

Der Geltungsbereich des B-Plans Nr. 141-7 umfasst das sogenannte Zentrum West mit überwiegend gewerblichen und Einzelhandelsnutzungen an einem Stadtplatz. Ergänzt werden soll diese Zentrumsfunktion durch öffentliche Einrichtungen (u.a. ein Stadtteilzentrum mit z.B. Bibliothek, Musikschule, religiösen Einrichtung, Bürgerzentrum, Ärztehaus oder Einrichtungen für Kultur und Veranstaltungen) und Standorten der sozialen Infrastruktur (dreizügige Grundschule mit Hort, Kindertagesstätte mit ca. 110 Plätze). Die Baufelder zum Zentralpark und im Südosten sollen dem Wohnen vorbehalten sein. Die Planungsgrundlage für den Bebauungsplan Nr. 141-7 bildet die von der Stadtverordnetenversammlung beschlossene Masterplanung.

Entsprechend dieser Masterplanung soll zur planungsrechtlichen Sicherung der angestrebten Zentrumsfunktion eine vier- bis sechsgeschossige Blockrandbebauung mit klaren Kanten und hoher Verdichtung und Belegung am sogenannten Alleenring, der Haupteerschließung des neuen Stadtteils, sowie vielfältige hochwertige Adressen zum Park durch viergeschossigen Geschosswohnungsbau geschaffen werden. Der Alleenring teilt im Abschnitt der Planstraße 2 den Geltungsbereich (der Alleenring ist Bestandteil des B-Plans Nr. 141-3 „Entwicklungsbereich Krampnitz – Klinkerhöfe Nord“).

Geplant sind ca. 1.290 Wohnungen für ca. 2.715 Einwohner sowie rd. 49.500 m<sup>2</sup> BGF für gewerbliche Nutzungen und ca. 4.000 m<sup>2</sup> BGF für Einzelhandel.

Die Auswirkungen der Planungen auf Natur und Landschaft sowie den Artenschutz sind in einem Umweltbericht darzustellen und die erforderlichen Ausgleichsmaßnahmen planungsrechtlich zu sichern.

### **Bebauungsplan Nr. 141-8**

#### **„Entwicklungsbereich Krampnitz – Schule“**

Planungsziel ist die planungsrechtliche Sicherung des Standortes für eine weiterführende Schule mit fünf Zügen in der Sekundarstufe 1 und drei Zügen in der Sekundarstufe 2 sowie zwei wettkampftauglichen Sportplätzen. Nördlich an den Schulstandort und am Alleenring schließen sich gewerbliche und gemischt genutzte Flächen an, die nach Nordwesten in eine Wohnbebauung übergehen. Ergänzt wird diese Nutzungsstruktur mit einem Jugendclub in unmittelbarer Zuordnung zur weiterführenden Schule sowie einer Kindertagesstätte mit ca. 100 Plätzen.

Die Planungsgrundlage für den B-Plan Nr. 141-8 bildet die von der Stadtverordnetenversammlung beschlossene Masterplanung. Entsprechend dieser Masterplanung ist eine vier- bis sechsgeschossige Blockrandbebauung vorgesehen, die im Westen mit Punkthäusern in die offene Landschaft ausläuft. Zur Betonung besonderer städtebaulicher Situationen ist punktuell eine sieben- bis zehngeschossige Bebauung geplant. Das Plangebiet liegt am sogenannten Alleenring, der Haupteerschließung des neuen Stadtteils.

Geplant sind ca. 310 Wohnungen für rd. 650 Einwohner sowie rd. 28.600 m<sup>2</sup> BGF für gewerbliche Nutzungen und ca. 2.300 m<sup>2</sup> BGF für Einzelhandel.

Die Auswirkungen der Planungen auf Natur und Landschaft sowie den Artenschutz sind in einem Umweltbericht darzustellen und die erforderlichen Ausgleichsmaßnahmen planungsrechtlich zu sichern.

### **Bebauungsplan Nr. 141-9**

#### **„Entwicklungsbereich Krampnitz – Heidequartier“**

Der Geltungsbereich des B-Plans Nr. 141-9 umfasst einerseits drei- bis viergeschossige Wohnungsbaupotentiale und andererseits vier- bis punktuell siebengeschossige gewerbliche Nutzungen im Übergang zur Döberitzer Heide. Ergänzend ist eine Kindertagesstätte mit ca. 130 Plätzen geplant. Entsprechend der von der Stadtverordnetenversammlung beschlossene Masterplanung öffnet sich die leicht gewinkelte Bebauung zu den Freiräumen der Döberitzer Heide und ziehen diese weit in das Quartier hinein. Zum Alleenring ist in den gewerblichen Bereichen eine klare Raumkante vorgesehen.

Durch das Plangebiet verläuft die Grünverbindung von der Döberitzer Heide über den Park durch das Bergviertel mit der Schönen Aussicht zum Krampnitzsee.

Geplant sind ca. 970 Wohnungen für rd. 2.040 Einwohner und rd. 23.300 m<sup>2</sup> BGF für gewerbliche Nutzungen.

Die Auswirkungen der Planungen auf Natur und Landschaft sowie den Artenschutz sind in einem Umweltbericht darzustellen und die erforderlichen Ausgleichsmaßnahmen planungsrechtlich zu sichern.

### **Bebauungsplan Nr. 141-10**

#### **„Entwicklungsbereich Krampnitz – Schau ins Land“**

Planungsziel ist die planungsrechtliche Sicherung von Wohnungsbaupotentialen mit nachgeordneten gewerblichen Nutzungen. Entsprechend der von der Stadtverordnetenversammlung beschlossene Masterplanung sollen im Westen die Gebäude eine klare drei- bis sechsgeschossige Raumkante zur flachen Seeburger Kulturlandschaft ausbilden, wodurch umgekehrt – zusätzlich verstärkt durch das Motiv der Verzahnung der Baufelder mit dem Freiraum – attraktive Bezüge zur Landschaft für möglichst viele Bewohner geschaffen werden können. Ergänzt wird diese Struktur mit urbanen Reihenhäusern, die sich im Inneren dieser Nachbarschaften um Nachbarschaftshöfe gruppieren. Im Norden öffnen sich die leicht gewinkelten Baukörper zum Landschaftsraum, wodurch der Charakter der Döberitzer Heide weit in das Quartier hineingetragen wird.

Geplant sind ca. 360 Wohnungen für rd. 760 Einwohner und rd. 2.900 m<sup>2</sup> BGF für gewerbliche Nutzungen.

Die Auswirkungen der Planungen auf Natur und Landschaft sowie den Artenschutz sind in einem Umweltbericht darzustellen und die erforderlichen Ausgleichsmaßnahmen planungsrechtlich zu sichern.

*Potsdam, den 12. April*

Mike Schubert  
Oberbürgermeister



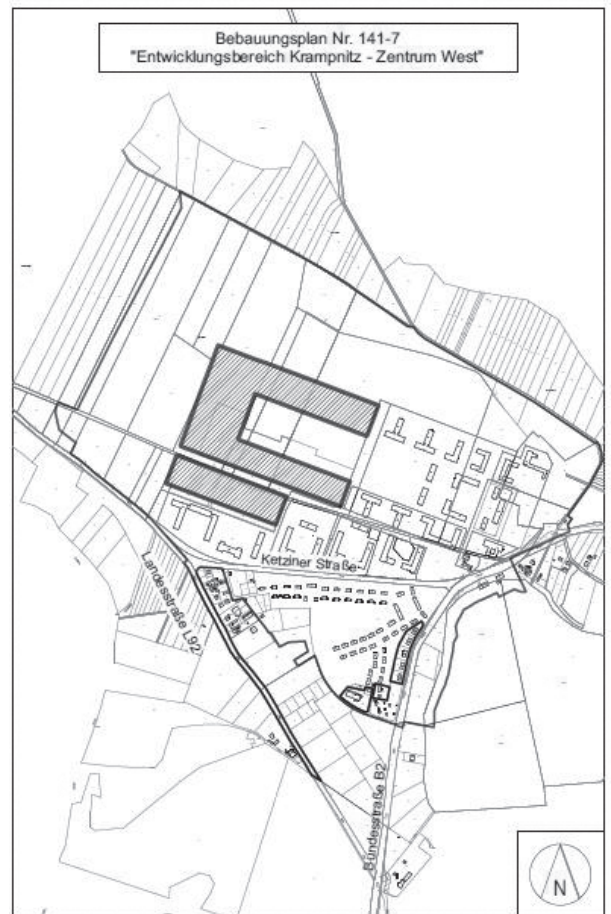
**Anlage 1:**  
**Kartenausschnitt Masterplan**  
**„Entwicklungsbereich Krampnitz“**  
**mit Kennzeichnung von Planstraßen**



**Anlage 2:**



**Anlage 3:**



Anlage 4:



Anlage 6:



Anlage 5:



## Amtliche Bekanntmachung

# Satzung über den Bebauungsplan Nr. 141-5A „Entwicklungsbereich Krampnitz – Eingangsbereich an der Bundesstraße 2“ der Landeshauptstadt Potsdam

Die Stadtverordnetenversammlung der Landeshauptstadt Potsdam hat in ihrer Sitzung am 06.03.2019 den Bebauungsplan Nr. 141-5A „Entwicklungsbereich Krampnitz – Eingangsbereich an der Bundesstraße 2“ der Landeshauptstadt Potsdam gemäß § 10 Abs. 1 des Baugesetzbuches (BauGB) in der Fassung der Bekanntmachung vom 3. November 2017 (BGBl. I S. 3634) als Satzung beschlossen. Der Satzungsbeschluss des Bebauungsplans wird hier gemäß § 10 Abs. 3 BauGB bekannt gegeben.

Mit der Bekanntmachung im Amtsblatt für die Landeshauptstadt Potsdam tritt der Bebauungsplan in Kraft.

Jedermann kann ihn, die dazugehörige Begründung und die zusammenfassende Erklärung bei der Landeshauptstadt Potsdam während der folgenden Zeiten einsehen und über seinen Inhalt Auskunft verlangen.

**Ort der Einsichtnahme:** Landeshauptstadt Potsdam,  
Der Oberbürgermeister  
Fachbereich Stadtplanung  
und Stadterneuerung,  
Bereich Stadterneuerung,  
Hegelallee 6–10, Haus 1,  
3. Etage

**Zeit der Einsichtnahme:** dienstags  
09:00 Uhr bis 13:00 Uhr  
(außerhalb dieser Zeiten nur  
nach telefonischer Vereinbarung)

**Informationen:** Herr Krampitz  
Zimmer 318, Tel. 289-3242  
dienstags  
09:00 Uhr bis 13:00 Uhr  
(außerhalb dieser Zeiten nur  
nach telefonischer Vereinbarung)

Der Bebauungsplan wird mit Begründung und der zusammenfassenden Erklärung ergänzend in das Internet eingestellt. Die Unterlagen können jederzeit unter [www.potsdam.de/baurecht](http://www.potsdam.de/baurecht) eingesehen werden.

Der räumliche Geltungsbereich des Bebauungsplans umfasst das Gebiet in den folgenden Grenzen:

- im Norden:  
durch die nördliche Straßenbegrenzungslinie der Planstraße 2 bis zur Planstraße 1, die Außenkanten des Pfortnergebäudes sowie die nördliche Straßenbegrenzungslinie der Bundesstraße 2 nach Osten bis zur Grenze des Entwicklungsbereichs,
- im Osten:  
durch die östliche Straßenbegrenzungslinie der Bundesstraße 2 bis zur Verlängerung der südlichen Grenze des Flurstücks 71/2, Gemarkung Fahrland, Flur 5,
- im Süden:  
durch die südliche Grundstücksgrenze des Flurstücks 71/2, Gemarkung Fahrland, Flur 5 sowie die östliche Straßenbegrenzungslinie der Bundesstraße 2,
- im Westen:  
durch die westliche Straßenbegrenzungslinie der Bundesstraße 2, die östliche und nordöstliche Grenze des Grundstücks der drei Bestandsgebäude nördlich des Buchen-

waldplatzes sowie die östliche Grenze des Grundstücks des Bestandsgebäudes K17.

Das Plangebiet umfasst eine Fläche von ca. 3,35 ha mit folgenden Flurstücken der Gemarkung Fahrland:

- Flur 5  
Flurstücke: 8, 63, 64, 67 (tlw.), 137 (tlw.), 10, 11, 19, 20 (tlw.), 110 (tlw.), 119 (tlw.), 134 (tlw.) 135 (tlw.), 137 (tlw.);
- Flur 6  
Flurstück: 36

Die Lage des Plangebietes ist im beigefügten Kartenausschnitt dargestellt.

Im Bebauungsplan wird hinsichtlich der immissionsschutzrechtlichen Festsetzungen auf die DIN 4109 verwiesen. Ein Exemplar dieser Normen wird an gleicher Stelle zur Einsichtnahme bereitgehalten.

### Hinweise:

- a) gemäß § 215 Abs. 1 Nr. 1-3 BauGB  
Unbeachtlich werden
1. eine nach § 214 Abs. 1 Satz 1 Nr. 1 bis 3 BauGB beachtliche Verletzung der dort bezeichneten Verfahrens- und Formvorschriften,
  2. eine unter Berücksichtigung des § 214 Abs. 2 BauGB beachtliche Verletzung der Vorschriften über das Verhältnis des Bebauungsplans und des Flächennutzungsplans und
  3. nach § 214 Abs. 3 Satz 2 BauGB beachtliche Mängel des Abwägungsvorgangs,  
wenn sie nicht innerhalb eines Jahres seit Bekanntmachung der Satzung schriftlich gegenüber der Gemeinde unter Darlegung des die Verletzung begründenden Sachverhalts geltend gemacht worden sind.
- b) gemäß § 44 BauGB  
Sind durch den Bebauungsplan die in den §§ 39 bis 42 BauGB bezeichneten Vermögensnachteile eingetreten, kann der Entschädigungsberechtigte Entschädigung verlangen (§ 44 Abs. 3 Satz 1 BauGB). Er kann die Fälligkeit des Anspruchs dadurch herbeiführen, dass er die Leistung der Entschädigung schriftlich bei dem Entschädigungspflichtigen beantragt. Ein Entschädigungsanspruch erlischt, wenn nicht innerhalb von 3 Jahren nach Ablauf des Kalenderjahres in dem die in § 44 Abs. 3 Satz 1 BauGB bezeichneten Vermögensnachteile eingetreten sind, die Fälligkeit des Anspruchs herbeigeführt wird.

Potsdam, den 1. April 2019

Mike Schubert  
Oberbürgermeister

## Amtliche Bekanntmachung

# Frühzeitige Beteiligung der Öffentlichkeit zum Bebauungsplan Nr. 141-3 „Entwicklungsbereich Krampnitz – Klinkerhöfe Nord“ der Landeshauptstadt Potsdam

Gemäß § 3 Abs. 1 Baugesetzbuch (BauGB) ist die Öffentlichkeit möglichst frühzeitig über die allgemeinen Ziele und Zwecke der Planung, sich wesentlich unterscheidende Lösungen, die für die Neugestaltung oder Entwicklung eines Gebietes in Betracht kommen, und die voraussichtlichen Auswirkungen der Planung öffentlich zu unterrichten.

Während der frühzeitigen Beteiligung wird der Öffentlichkeit die Gelegenheit zur Äußerung und Erörterung gegeben.

Die frühzeitige Beteiligung der Öffentlichkeit findet statt

**vom 3. Juni 2019 – 5. Juli 2019**

**Ort:** Landeshauptstadt Potsdam,  
Der Oberbürgermeister  
Bereich Stadterneuerung,  
Hegelallee 6–10, Haus 1,  
3. Etage

**Zeit:** montags bis donnerstags  
07:00 Uhr bis 18:00 Uhr  
freitags  
07:00 Uhr bis 14:00 Uhr

**Informationen:** Frau Dammann  
Zimmer 332, Tel.: 289-3232  
Herr Krampitz  
Zimmer 318, Tel. 289-3242  
dienstags  
09:00 Uhr bis 12:00 Uhr  
13:00 Uhr bis 18:00 Uhr  
(außerhalb dieser Zeiten nur  
nach telefonischer Vereinbarung)

Ergänzend werden die Unterlagen, die Gegenstand der frühzeitigen Beteiligung der Öffentlichkeit sind in das Internet eingestellt. Die Unterlagen können während des o.g. Zeitraums unter [www.potsdam.de/beteiligung](http://www.potsdam.de/beteiligung) eingesehen werden.

Die Stadtverordnetenversammlung der Landeshauptstadt Potsdam hat in ihrer Sitzung am 02. April 2014 die Aufstellung des Bebauungsplanes 141 „Entwicklungsbereich Krampnitz“ nach § 2 Abs. 1 BauGB beschlossen. Der Bebauungsplan Nr. 141 soll schrittweise in Abhängigkeit der geplanten Umsetzungs-schritte im Entwicklungsbereich Krampnitz in mehrere eigenständige Teil-Bebauungspläne aufgliedert werden. Der Teil-Bebauungsplan Nr. 141-3 „Entwicklungsbereich Krampnitz – Klinkerhöfe Nord“ soll nunmehr nach § 2 Abs. 1 BauGB aufgestellt werden, um für diesen Entwicklungsabschnitt mit denkmalgeschützten Bestandsgebäuden Planungsrecht für die zivile Um-nutzung der ehemaligen Kasernenanlage zu schaffen.

Der Geltungsbereich des Bebauungsplans Nr. 141-3 „Entwick-lungsbereich Krampnitz – Klinkerhöfe Nord“ mit einer Größe von ca. 11,3 ha wird wie folgt begrenzt:

- im Norden:  
durch die nördliche Straßenbegrenzungslinie der Planstraße 4,
- im Osten:  
durch die östliche Grenze des Grundstücks der Bestands-gebäude K9 und K10 und des Grundstücks der Bestands-

gebäude K3, K4, K5, und K6 bzw. der westlichen Straßen-  
begrenzungslinie der Planstraße 1,

- im Süden:  
durch die südliche Grenze des Grundstücks der Bestands-  
gebäude K7 und K8, durch die südliche Begrenzung der  
Planstraße F, die Straßenbegrenzungslinie der Planstraße 2  
sowie durch den Anschluss der Planstraße 3 an die Ketziner  
Straße (Landesstraße 92),
- im Westen:  
durch die westliche Straßenbegrenzungslinie der Plan-  
straße 3 und der Planstraße 5 sowie die westliche Grenze  
des Grundstücks des Bestandsgebäudes K7 und K8.

Der Geltungsbereich ist im beigefügten Planausschnitt darge-  
stellt.

Folgende Flurstücke befinden sich Geltungsbereich:

- Fahrland, Flur 5:  
21 tlw., 54 tlw., 194 tlw., 128 tlw., 179 tlw., 186 tlw., 124  
tlw., 138 tlw., 139 tlw., 140 tlw., 141 tlw., 151 tlw., 152 tlw.  
155 tlw., 216 tlw., 231 tlw., 232 tlw., 233 tlw., 234 tlw., 235  
tlw., 236.tlw., 237 tlw., 238 tlw., 239 tlw., 240 tlw., 241 tlw.,  
242 tlw., 245 tlw., 226 tlw.

### Bestehende Situation

Die Kasernenanlage Krampnitz ist in den 1930er Jahren durch  
die deutsche Wehrmacht geplant und errichtet worden. Der Alt-  
baubestand aus dieser Zeit steht seit 1994/2008 als Gesamt-  
anlage unter Denkmalschutz, einzelne prägende Gebäude um  
das ehemalige Offizierskasino sind als Einzeldenkmale einge-  
stuft. Nach der Übernahme durch die sowjetische Armee 1945  
wurden ergänzend zu den historischen Wohn- und Unterkunfts-  
gebäuden im nördlichen Teil der Kasernenanlage technische  
Nebengebäude, Garagen und Lagerhallen errichtet. Die Kaser-  
ne wurde 1991 durch die Westgruppe der Truppen (WGT) voll-  
ständig freigezogen und liegt seitdem brach.

Das Plangebiet westlich der Planstraße 1 umfasst den nördli-  
chen Teilbereich der ehemaligen Kaserne mit acht prägnanten  
Unterkunfts- bzw. Mannschaftsgebäuden. Die drei- bis vierge-  
schossigen denkmalgeschützten Gebäude orientieren sich in  
zwei Zeilen (Gebäude K 07/K 08), L-, T- und U-förmig, sie bilden  
somit großzügige Innenhöfe. Diese wurden Ende der 1930er  
Jahre in Ziegelbauweise mit Walmdächern errichtet.

Das Plangebiet ist durch die im Jahr 1991 aufgegebene Nutzung  
sowie weitgehend unterbliebene Maßnahmen zur Unterhaltung  
von Bebauung, Außenraum und Erschließungsanlagen geprägt.  
Die Grün- und Freiflächen sind aufgrund der langjährigen Suk-  
zession stark verwildert. Älterer Laubbaumbestand ist durch-  
setzt von jüngeren wild aufgewachsenen Bäumen. Alle Bauten  
im Plangebiet sind deutlich von Verfall und Vandalismus geprägt.

### Planungsanlass und Erforderlichkeit der Planung

Die Stadtverordnetenversammlung der Landeshauptstadt Pots-  
dam hat auf ihrer Sitzung am 05.06.2013 die Satzung für den  
Entwicklungsbereich Krampnitz beschlossen (DS 13/SVV/0253).  
In einem Entwicklungsbereich sind gemäß § 166 Abs. 1 BauGB  
Bebauungspläne aufzustellen, um die Entwicklungsziele durch  
die verbindliche Bauleitplanung bauplanungsrechtlich zu sichern.  
Ziel der Entwicklungsmaßnahme ist, die ehemalige Kaserne  
Krampnitz zu einem attraktiven Wohnstandort mit rd. 4.900

Wohnungen und Infrastruktureinrichtungen für ca. 10.300 Einwohnernde zu entwickeln. Durch die Aufstellung des Bebauungsplanes Nr. 141-3 „Entwicklungsbereich Krampnitz – Klinkerhöfe Nord“ sollen die planungsrechtlichen Voraussetzungen zur zivilen Umnutzung der Kaserne geschaffen werden.

Potsdam, den 1. April 2019

Mike Schubert  
Oberbürgermeister

#### Planungsziele

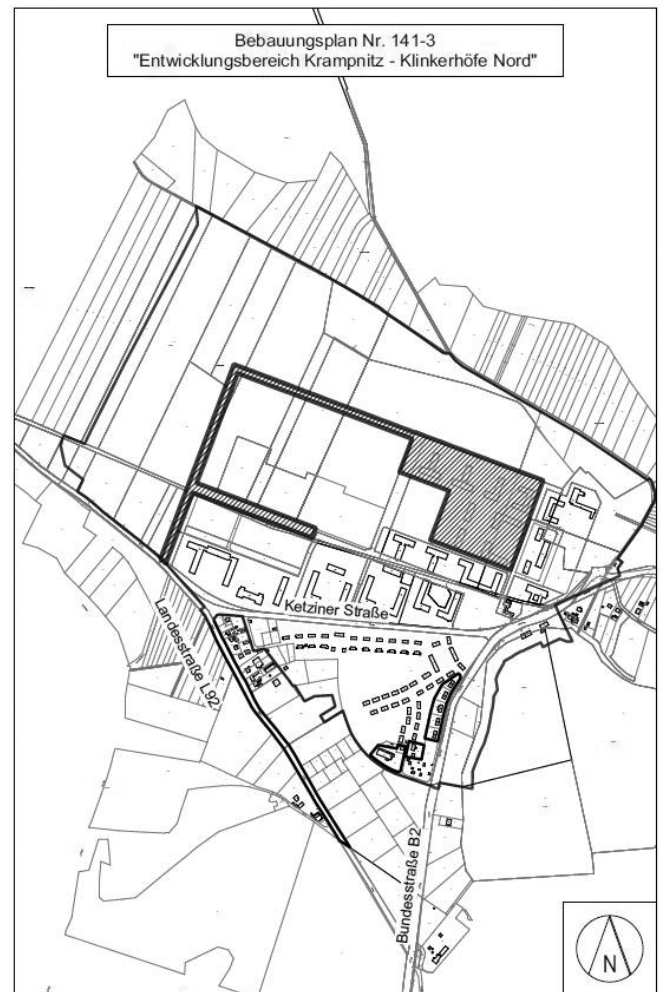
Der Geltungsbereich des B-Plans Nr. 141-3 umfasst acht denkmalgeschützte Kasernengebäude westlich der Planstraße 1 sowie den nördlichen, westlichen und den westlichen Abschnitt des südlichen Alleenrings, der die Haupterschließung des neuen Stadtteils übernehmen soll. Die unter Denkmalschutz stehenden Bebauung ist zu erhalten.

Im Plangebiet soll entsprechend des Bestandes eine aufgelockerte Wohnnutzung umgesetzt werden, welche durch eine mehrheitlich dreigeschossige (inkl. Dachgeschossausbau) Bebauung in T-, L- bzw. U-Form um ruhige Innenhöfe geprägt ist. In diesen Gebäuden sollen, hauptsächlich unterschiedlich große Wohnungen entstehen. Aufgrund der vormaligen Kasernennutzung und der großen Gebäudelängen sind unter Berücksichtigung denkmalfachlicher Belange zusätzliche Treppenhäuser und Eingänge sowie Anbauten (z.B. Balkone, Terrassen) zu ermöglichen. Die Gebäude sollen von großzügigen privaten Grünflächen (z.B. Innenhöfen, Mietergärten, Spielplätzen) umgeben werden. Geplant sind ca. 290 Wohnungen für rd. 600 Einwohner.

In den Gebäuden K7 und K8 ist ergänzt mit Neubauten eine dreizügige Grundschule mit Hort sowie eine Kindertagesstätte mit ca. 130 Plätzen geplant.

Des Weiteren sind die öffentlichen Verkehrsflächen für den sog. Alleenring (Planstraßen 2, 3 und 4) sowie für die Planstraße F und die Verbindung vom Alleenring zur Landesstraße 92 zu sichern. Der Alleenring bildet die Haupterschließung des neuen Stadtteils, an ihm liegen die bedeutenden Versorgungseinrichtungen. In der Planstraße 2 wird die Straßenbahn verkehren.

Die Auswirkungen der Planungen auf Natur und Landschaft sowie den Artenschutz sind in einem Umweltbericht darzustellen und die erforderlichen Ausgleichsmaßnahmen planungsrechtlich zu sichern.



#### Amtliche Bekanntmachung

### Aufstellungsbeschluss zum Bebauungsplan Nr. 36-2 „Leipziger Straße / Brauhausberg“, 1. Änderung Teilbereich Am Brauhausberg / Am Havelblick der Landeshauptstadt Potsdam

### i.V.m. Hinweis gemäß § 13a Abs. 3 Satz 1 Nr. 1 BauGB mit gleichzeitiger Unterrichtungs- und Äußerungsmöglichkeit für die Öffentlichkeit gemäß § 13a Abs. 3 Satz 1 Nr. 2 und Satz 2 BauGB

Die Stadtverordnetenversammlung der Landeshauptstadt Potsdam hat in ihrer Sitzung am 03.04.2019 die Änderung des Bebauungsplans Nr. 36-2 „Leipziger Straße/Brauhausberg“ für den Teilbereich Am Brauhausberg/Am Havelblick gemäß § 2 Abs. 1 des Baugesetzbuches (BauGB) beschlossen. Der Bebauungsplan wird im beschleunigten Verfahren gemäß § 2 Abs. 1 i.V.m. § 13a Abs. 1 Nr. 1 BauGB als Bebauungsplan der Innenentwicklung aufgestellt. Auf Grundlage des § 13a Abs. 2 Nr. 1 i.V.m. § 13 Abs. 2 Nr. 2 BauGB kann der betroffenen Öffentlichkeit die Gelegenheit zur Stellungnahme zum Entwurf eines Bebauungsplans der Innenentwicklung gegeben werden.

Der Geltungsbereich der Änderung des Bebauungsplans wird begrenzt

- im Norden: durch die Max-Planck-Straße,
- im Westen: durch die westliche Grenze der gemäß Bebauungsplan Nr. 36-2 mit einem Gehrecht zu belastenden Fläche unter Ausschluss der im Bebauungsplan Nr. 36-2 dem Allgemeinen Wohngebiet WA 3 zugeordneten Fläche für Tiefgaragen,
- im Süden: durch die Straße Am Havelblick und

- im Osten:  
durch die Straße Brauhausberg und den im Bebauungsplan Nr. 36-2 festgesetzten Fußweg.

Der räumliche Geltungsbereich der Änderung des Bebauungsplans umfasst die Flurstücke 562, 563, 564 (tlw.), 565 (tlw.) und 686 (tlw.) der Flur 6 der Gemarkung Potsdam.

Der räumliche Geltungsbereich umfasst eine Fläche von ca. 0,4 ha. Die Lage des Plangebietes ist im beigefügten Kartenausschnitt dargestellt.

#### Bestehende Situation

Das Plangebiet befindet sich in der südlichen Innenstadt der Landeshauptstadt Potsdam in der Nähe des Hauptbahnhofs. Es umfasst das Gelände der ehemaligen Gaststätte „Minsk“ sowie die südwestlich anschließende Grünanlage am Fuß des Brauhausbergs. Der rechtsverbindliche Bebauungsplan Nr. 36-2 „Leipziger Straße/Brauhausberg“ setzt für den Änderungsbereich die Allgemeinen Wohngebiete WA 3 und WA 4 sowie naturnahe Grünflächen fest. Das Baugebiet WA 4 ist bislang noch nicht realisiert worden, im Bereich des WA 3 ist der Standort des stark verfallenen ehemaligen Terrassenrestaurants „Minsk“ einbezogen.

Die Fläche ist im wirksamen Flächennutzungsplan der Landeshauptstadt Potsdam als gemischte Baufläche M 1 (GFZ 0,8 bis 1,6) dargestellt.

#### Planungsanlass und Erforderlichkeit der Planung

Anlass für die Planung sind Überlegungen zu einer geänderten städtebaulichen Konzeption im Plangebiet. Im Rahmen der aktuellen Diskussion sind Konzeptansätze entwickelt worden, die auf eine Wiederherstellung des „Minsk“ mit einer musealen Nutzung sowie auf eine Aufwertung der Erlebbarkeit von Blick- und Wegebeziehungen zum „Minsk“ und westlich des „Minsk“ gerichtet sind. Ein aktuelles Angebot sieht die Wiederherstellung des ehemaligen Terrassenrestaurants als Ausstellungsgebäude für eine Sammlung maßgeblicher Werke der Kunst der Deutschen Demokratischen Republik vor; damit würde nicht nur das für die architektonische Epoche der 1970er Jahre charakteristische Erscheinungsbild des Terrassenrestaurants erhalten, sondern zugleich mit einer öffentlichen und auf die Entstehungszeit bezogenen musealen Nutzung versehen.

In einer Werkstatt, die aufgrund des Beschlusses der Stadtverordnetenversammlung vom 10.09.2018 (DS 18/SW/0615) eingerichtet wurde, ist zudem die Empfehlung ausgesprochen worden, unter Beibehaltung der Festsetzungen im Allgemeinen Wohngebiet WA 3 des Bebauungsplans eine verbesserte Blick- und Wegebeziehung vom Hauptbahnhof über die östlichen Freiflächen des Sport- und Freizeitbads bis zum Turm des ehemaligen Landtagsgebäudes zu erreichen. Die Lage der Baukörper im Allgemeinen Wohngebiet WA 4 steht dieser Planungsüberlegung entgegen.

Zur städtebaulichen Ordnung und planungsrechtlichen Sicherung der beabsichtigten Planungsüberlegung ist die Änderung des Bebauungsplans erforderlich. Der Bebauungsplan Nr. 36-2 „Leipziger Straße/Brauhausberg“, 1. Änderung entspricht in seinen Zielen und Zwecken dem Flächennutzungsplan der Landeshauptstadt Potsdam.

#### Planungsziele

Ziel der Planung ist die Sicherung der öffentlichen Nutzung des ehemaligen Terrassenrestaurants durch ein museales Ausstellungsgebäude. Hierfür wird voraussichtlich ein Sondergebiet festzusetzen sein.

Weiteres Ziel der Planung ist die Verlängerung der im Bebauungsplan Nr. 36-2 „Leipziger Straße/Brauhausberg“ durch ein vier Meter breites Geh-, Fahr- und Leitungsrecht gesicherte Blickbeziehung durch das Allgemeine Wohngebiet WA 4 über die bestehende Treppenanlage südwestlich des „Minsk“ hinaus bis zur Straße Am Havelblick.

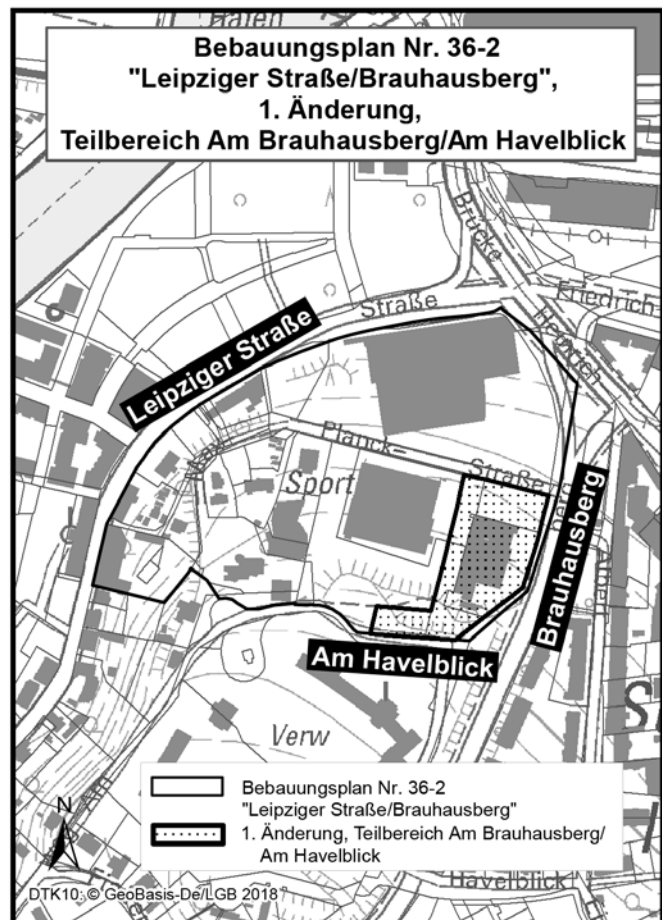
Das bisherige Baugebiet WA 4 soll in seinem östlich dieser Blick- und Erschließungsachse gelegenen Teil dem Sondergebiet zugeschlagen werden und somit für ergänzende Funktionen des Museums genutzt werden können. Im westlichen Teil sollen die festgesetzten Baufelder in geeigneter Weise verschoben, ggf. auch verbunden werden, um die Freihaltung der Blickbeziehung unter Beibehaltung der baulichen Nutzungsmöglichkeiten zu sichern.

Durch die Änderung des Bebauungsplans wird die Wiedernutzbarmachung des leer stehenden und sanierungsbedürftigen Gebäudes des ehemaligen Terrassenrestaurants und die Entwicklung der damit verbundenen Flächen zielgerichtet vorbereitet. Die 1. Änderung des Bebauungsplans Nr. 36 soll deshalb als Bebauungsplan der Innenentwicklung im beschleunigten Verfahren nach § 13a BauGB ohne Durchführung einer Umweltprüfung nach § 2 Abs. 4 BauGB aufgestellt werden.

Unterrichtungs- und Äußerungsmöglichkeit für die Öffentlichkeit  
Die Unterlagen, aus denen sich die Öffentlichkeit zu den allgemeinen Zielen und Zwecken sowie den wesentlichen Auswirkungen der Planung unterrichten kann, werden gemäß § 13a Abs. 3 Satz 1 Nr. 2 BauGB zur Einsicht bereitgehalten. Äußerungen zur Planung können

**vom 10.05.2019 bis einschließlich 24.05.2019**

vorgebracht werden.



**Ort der Auslegung:** Landeshauptstadt Potsdam,  
Der Oberbürgermeister  
Bereich Verbindliche  
Bauleitplanung,  
Hegelallee 6–10, Haus 1,  
8. Etage

**Zeit der Auslegung:** montags bis donnerstags  
07:00 Uhr bis 18:00 Uhr  
freitags  
07:00 Uhr bis 14:00 Uhr

**Informationen:** Herr Rink  
Zimmer 825, Tel.: 0331 289-2551  
dienstags  
09:00 Uhr bis 12:00 Uhr und  
13:00 Uhr bis 18:00 Uhr  
(außerhalb dieser Zeiten nur  
nach telefonischer Vereinbarung)

Ergänzend werden die Unterlagen in das Internet eingestellt. Die Unterlagen können während des o. g. Zeitraums unter [www.potsdam.de/beteiligung](http://www.potsdam.de/beteiligung) sowie unter <http://blp.brandenburg.de> eingesehen werden.

*Potsdam, den 11. April 2019*

Mike Schubert  
Oberbürgermeister

### **Amtliche Bekanntmachung**

## **Beteiligung der Öffentlichkeit an der Bauleitplanung Erneute öffentliche Auslegung des Bebauungsplanentwurfs Nr. 132 „Am Friedhof“ (OT Fahrland) der Landeshauptstadt Potsdam**

Die Stadtverordnetenversammlung der Landeshauptstadt Potsdam hat in ihrer Sitzung am 03.04.2019 die erneute öffentliche Auslegung des Bebauungsplans Nr. 132 „Am Friedhof“ (OT Fahrland) der Landeshauptstadt Potsdam beschlossen.

Der Entwurf des Bebauungsplans Nr. 132 „Am Friedhof“ (OT Fahrland) wird aufgrund von Änderungen in einigen Teilbereichen gemäß § 3 Abs. 2 i.V.m. § 4a Abs. 3 Baugesetzbuch (BauGB) erneut öffentlich ausgelegt.

Der räumliche Geltungsbereich des Bebauungsplans umfasst das Gebiet in den folgenden Grenzen:

- im Norden:  
landwirtschaftlich genutzte Flächen, Übergang zur freien Landschaft
- im Osten:  
Döberitzer Straße mit angrenzenden Grundstücken
- im Süden:  
Ortslage Fahrland, Ketziner Straße und Bestandsbebauung
- im Westen:  
Straße Am Friedhof/Regenbogenschule Fahrland

Das Plangebiet umfasst die Flurstücke 102/1, 102/2, 103, 110 (tw.), 111, 112/2, 112/5, 112/6, 113/1, 113/2, 113/5, 113/6, 173, 174, 175, 176, 178, 179, 180, 181, 203 (tw.), 204, 205 und 244 der Flur 2, Gemarkung Fahrland. Der Geltungsbereich umfasst eine Fläche von ca. 7,5 ha. Die Lage des Plangebiets ist im beigefügten Kartenausschnitt dargestellt.

Ziel der Planung ist die Schaffung der planungsrechtlichen Voraussetzungen für ein städtebaulich und landschaftsplanerisch verträgliches neues Wohngebiet mit Einfamilien-, Doppel- und Reihenhausbau. Die Erschließung für die bestehende Wohnbebauung ist dabei zu sichern und die Erreichbarkeit des Schulstandortes „Regenbogenschule“ für die im Osten angrenzenden Siedlungsgebiete soll durch einen Fuß- und Radweg sichergestellt werden. Darüber hinaus sind die angemessene Erschließung sowie die Sicherung eines Parkplatzes für den Friedhof planungsrechtliches Ziel des Bebauungsplans.

Die Flächen werden derzeit z.T. als städtisches Pachtland bewirtschaftet. Im Flächennutzungsplan (FNP) der Landeshauptstadt Potsdam wird der überwiegend große Teil des Plangebiets als Wohnbaufläche dargestellt, ein erheblich kleinerer Teil wird als gemischte Baufläche ausgewiesen. Im nordöstlichen Teil des Plangebiets stellt der FNP ca. 2,3 ha Flächen für die Landwirtschaft dar, wovon lediglich 0,9 ha als Allgemeines Wohngebiet festgesetzt werden. Bei der betroffenen Fläche kann, trotz der Größe von 0,9 ha, von einer untergeordneten Grenzkorrektur ausgegangen werden. Eine Änderung des FNP ist aufgrund dieser Darstellungsabweichung daher nicht erforderlich.

**Die Änderungen der Planung** betreffen bei gleichbleibenden Planungszielen insbesondere folgende Punkte:

#### Textliche Festsetzungen:

- Änderung der Festsetzung zur Anordnung von Stellplätzen, Garagen und Nebenanlagen außerhalb der Vorgartenzone im Hinblick auf die Klarstellung zur Definition der Vorgartenzone
- Änderung der Festsetzung zur Bestimmung der Gesamtlänge von Dachauf- bzw. Dacheinbauten: Photovoltaik- und Solarkollektoren werden von dieser Flächenbeschränkung ausgenommen
- Ausschluss von überdachten Stellplätzen auf den Stellplatzzonen für die allgemeinen Wohngebiete WA 2, WA 4 und WA 5
- Erweiterung der Verpflichtung zum wasser- und luftdurchlässigen Aufbau von Straßen, Wegen und Zufahrten auf das gesamte Plangebiet
- Anpassung der Pflanzlisten I und II

#### Planzeichnung:

- Erweiterung der Planstraße A, um eine neue Zufahrt zum Friedhof zu ermöglichen
- daraus resultierend: Anpassung von Stellplatz- und Versorgungsflächen an der Planstraße A
- Konkretisierung des Geh-, Fahr- und Leitungsrechts für den Mobilfunkmast

Erneut öffentlich ausgelegt werden der Entwurf des geänderten Bebauungsplans und die dazugehörige Begründung. Weiterer Bestandteil der ausliegenden Unterlagen sind auch die wesentlichen, bereits vorliegenden umweltbezogenen Stellungnahmen und Dokumente. Diese umfassen den Umweltbericht als Bestandteil der Begründung des Bebauungsplans, die vorliegenden Artenschutzfachbeiträge und landschaftspflegerischen Fachbeiträge sowie bisher zu Umweltthemen abgegebene Stellungnahmen der Öffentlichkeit (Bürger), der Behörden und der sonstigen Träger öffentlicher Belange.

Folgende Arten umweltbezogener Informationen sind verfügbar:

#### **1. Zum Schutzgut Flächen**

Im Umweltbericht, in den Fachbeiträgen und in den fachbehördlichen sowie sonstigen Stellungnahmen liegen Informationen zum Schutzgut Flächen zu folgenden Themen vor:

- zur Umnutzung der vorhandenen Flächen
- zur Versiegelung bzw. Teilversiegelung der Flächen im Geltungsbereich

#### **2. Zum Schutzgut Boden**

Im Umweltbericht, in den Fachbeiträgen und in den fachbehördlichen sowie sonstigen Stellungnahmen liegen Informationen zum Schutzgut Boden zu folgenden Themen vor:

- zu den Bodeneigenschaften im Plangebiet,
- zur Untersuchung der Versickerungsfähigkeit des Bodens,
- zum Umfang der Bodenversiegelung,
- zu Vermeidungs-/ Verminderungsmaßnahmen im Hinblick auf die durch den Plan zugelassene Versiegelung (Herstellung von Straßen, Wegen, Zufahrten und Stellplätzen in wasser- und luftdurchlässigem Aufbau).

#### **3. Zum Schutzgut Wasser**

Im Umweltbericht, in den Fachbeiträgen und in den fachbehördlichen sowie sonstigen Stellungnahmen liegen Informationen zum Schutzgut Wasser zu folgenden Themen vor:

- zur Grundwasserbeschaffenheit,
- zu Vermeidungs-/Minderungsmaßnahmen im Hinblick auf die durch den Plan zugelassene Versiegelung von Flächen (wasser- und luftdurchlässiger Wegeaufbau),
- zu Versickerungsmöglichkeiten im Gebiet,
- zu Vermeidungs-/Minimierungsmaßnahmen im Hinblick auf die Beeinträchtigung des Grundwassers.

#### **4. Zum Schutzgut Klima/Luft**

Im Umweltbericht, in den Fachbeiträgen und in den fachbehördlichen sowie sonstigen Stellungnahmen liegen Informationen zum Schutzgut Klima/Luft zu folgenden Themen vor:

- zu den lokalklimatischen Besonderheiten des Plangebiets,
- zu Vermeidungs-/Minimierungsmaßnahmen durch grünordnerische Festsetzungen und der Anlage von Gärten im Gebiet

#### **5. Zum Schutzgut Mensch**

Im Umweltbericht, in den Fachbeiträgen und in den fachbehördlichen sowie sonstigen Stellungnahmen liegen Informationen zum Schutzgut Mensch zu folgenden Themen vor:

- zur Bedeutung der Erholungsnutzung durch Erhalt der bestehenden Waldflächen und durch den Erhalt/die Aufwertung und Entwicklung des Friedhofs,
- mögliche Beeinträchtigungen der Erholungsfunktion der Flächen durch Bautätigkeit und neue Nutzungen
- zum Bedarf an sozialer Infrastruktur im Plangebiet

#### **6. Zum Schutzgut Pflanzen**

Im Umweltbericht, in den Fachbeiträgen und in den fachbehördlichen sowie sonstigen Stellungnahmen liegen Informationen zum Schutzgut Pflanzen zu folgenden Themen vor:

- zur Beschreibung und Einstufung der vorhandenen, bestimmenden Biotoptypen und Vegetationsstrukturen sowie Kartierung der Biotoptypen,
- zu Maßnahmen der Waldumwandlung
- zur Einstufung von Teilen des Geltungsbereiches als Waldflächen (Laubholzforst) im Sinne des Landeswaldgesetzes,
- zur Beschreibung von Maßnahmen zum Ausgleich der Eingriffe in Natur und Landschaft bzw. Maßnahmen zur Stärkung der Durchgrünung des Wohngebietes

#### **7. Zum Schutzgut Tiere**

Im Umweltbericht, in den Fachbeiträgen und in den fachbehördlichen sowie sonstigen Stellungnahmen liegen Informationen zum Schutzgut Tiere zu folgenden Themen vor:

- zur Erfassung der Artengruppen Brutvögel, Fledermäuse und Reptilien
- zum Vorkommen von Fledermäusen (Großer Abendsegler, Zwerg- und Breitflügelfledermaus)
- zum Vorkommen von Brutvögeln (insgesamt 17 Vogelarten)
- zum Vorkommen der Zauneidechse
- zum Ausgleich durch die Herstellung/Aufwertung von Ersatzquartieren (Eidechsenhabitate)
- zu Festsetzungen von Vermeidungsmaßnahmen (Festlegung von Fällzeiträumen)

#### **8. Zum Schutzgut Landschaft**

Im Umweltbericht, in den Fachbeiträgen und in den fachbehördlichen sowie sonstigen Stellungnahmen liegen Informationen zum Schutzgut Landschaft zu folgenden Themen vor:

- zur Darstellung des bestehenden Orts- und Landschaftsbildes
- zu den Auswirkungen auf das Orts- und Landschaftsbild durch die Umsetzung der Planung sowie zur Vermeidung/Verminderung dieser Eingriffe durch Grünfestsetzungen,
- zu Anpflanzungen von Bäumen und Sträuchern auf dafür vorgesehenen Ausgleichsflächen, auf den Grundstücksflächen sowie innerhalb der öffentlichen Verkehrsflächen,

#### **9. Zum Schutzgut Kultur- und sonstige Sachgüter**

Im Umweltbericht, in den Fachbeiträgen und in den fachbehördlichen sowie sonstigen Stellungnahmen liegen Informationen zum Schutzgut Kultur- und sonstige Sachgüter zu folgenden Themen vor:

- zum Vorkommen vermuteter Bodendenkmäler innerhalb bzw. im Umkreis des Geltungsbereiches

#### **10. Wechselwirkungen zwischen den Schutzgütern**

Im Umweltbericht, in den Fachbeiträgen und in den fachbehördlichen sowie sonstigen Stellungnahmen liegen Informationen zu Wechselwirkungen zwischen den Schutzgütern vor:

- zu Wechselwirkungen der Planungsauswirkungen auf das Landschaftsbild
- zu den Wechselwirkungen hinsichtlich der Umsetzung der Planung im Hinblick auf die Funktionsfähigkeit des Bodens in Bezug auf Versickerung, Lebensraumfunktion für Tiere und Pflanzen und Auswirkungen auf das Kleinklima.



Die erneute öffentliche Auslegung des Entwurfs des Bebauungsplans Nr. 132 „Am Friedhof“ (OT Fahrland) mit der Begründung einschließlich Umweltbericht und den nach Einschätzung der Gemeinde wesentlichen, bereits vorliegenden umweltbezogenen Stellungnahmen findet gemäß § 3 Abs. 2 in Verbindung mit § 4a Abs. 3 Sätze 1 bis 3 BauGB statt:

**vom 10.05.2019 bis einschließlich 18.06.2019**

**Ort der Auslegung:** Landeshauptstadt Potsdam,  
Der Oberbürgermeister  
Bereich Verbindliche  
Bauleitplanung,  
Hegelallee 6–10, Haus 1,  
8. Etage

**Zeit der Auslegung:** montags bis donnerstags  
07:00 Uhr bis 18:00 Uhr  
freitags  
07:00 Uhr bis 14:00 Uhr  
Freitag  
Frau Kühn  
Zimmer 833, Tel.: 289-2521  
dienstags  
09:00 Uhr bis 12:00 Uhr und  
13:00 Uhr bis 18:00 Uhr  
(außerhalb dieser Zeiten nur  
nach telefonischer Vereinbarung)

**Informationen:**

Es werden gemäß § 3 Abs. 2 Satz 2 Halbsatz 2 in Verbindung mit § 4a Abs. 3 Satz 2 BauGB folgende Hinweise gegeben:

Während der Auslegungsfrist können Stellungnahmen abgegeben werden. Nicht fristgerecht abgegebene Stellungnahmen können bei der Beschlussfassung über den Bebauungsplan unberücksichtigt bleiben.

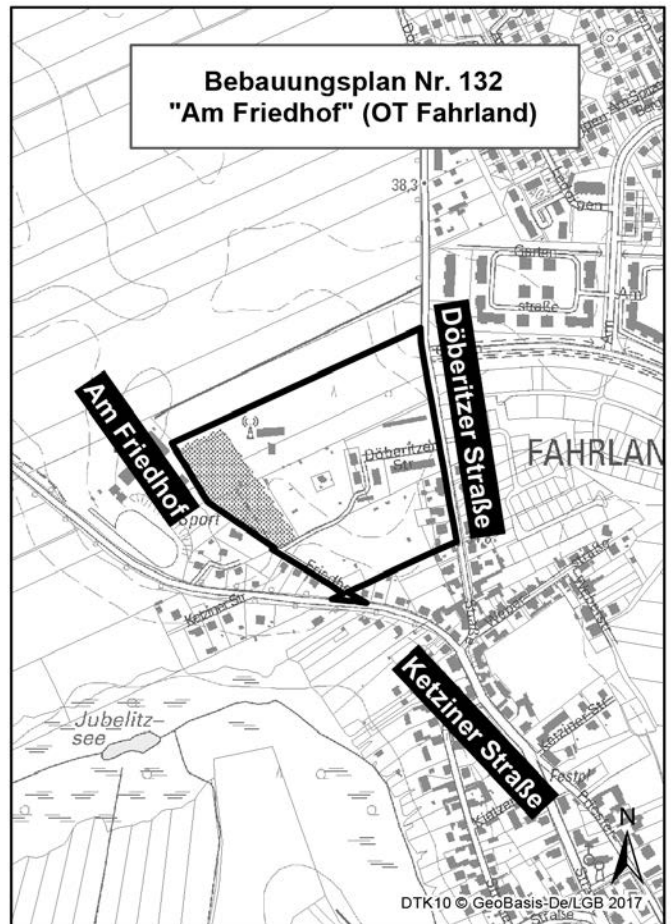
Ergänzend können alle Unterlagen, die Gegenstand der öffentlichen Auslegung sind, während des o. g. Zeitraums unter [www.potsdam.de/beteiligung](http://www.potsdam.de/beteiligung) sowie unter <http://blp.brandenburg.de> eingesehen werden.

Hinweise zum Datenschutz: Im Rahmen der Beteiligung werden personenbezogene Daten erhoben und verarbeitet. Die Datenverarbeitung erfolgt auf der rechtlichen Grundlage des § 3 BauGB in Verbindung mit Artikel 6 Abs. 1 Buchstabe e DSGVO und § 5 Abs. 1 BbgDSG. Die Daten werden benötigt, um den Umfang Ihrer Betroffenheit oder Ihr sonstiges Interesse hinsichtlich des Bauleitplanverfahrens beurteilen zu können. Die Daten

werden darüber hinaus verwendet, um Sie über das Ergebnis der Prüfung und dessen Berücksichtigung zu informieren. Es besteht die Möglichkeit, eine Stellungnahme ohne die Angaben personenbezogener Daten abzugeben. In diesem Fall kann jedoch keine Mitteilung an Sie erfolgen. Alle vollständigen Informationen über die Datenverarbeitung im Rahmen der Beteiligung der Öffentlichkeit gemäß Artikel 13 und 14 der Datenschutzgrundverordnung (DSGVO) finden Sie unter <https://www.potsdam.de/kategorie/beteiligung-der-bauleitplanung>.

Potsdam, den 11. April 2019

Mike Schubert  
Oberbürgermeister



### Amtliche Bekanntmachung

## Beteiligung der Öffentlichkeit an der Bauleitplanung Erneute (eingeschränkte) öffentliche Auslegung des Vorhabenbezogenen Bebauungsplanentwurfs Nr. 35 „Wohnpark Geschwister-Scholl-Straße 55, 56, (58) und 59“ der Landeshauptstadt Potsdam

Der Entwurf des Bebauungsplans Nr. 35 „Wohnpark Geschwister-Scholl-Straße 55, 56, (58) und 59“ wird aufgrund von Änderungen in einigen Teilbereichen gemäß § 3 Abs. 2 i.V.m. § 4a Abs. 3 Baugesetzbuch (BauGB) erneut öffentlich ausgelegt.

Das Plangebiet umfasst die Flurstücke 76, 1069, 1070, 1071 und 1079, der Flur 22, Gemarkung Potsdam (die Grundstücke

Geschwister-Scholl-Straße Nr. 55, 56, (58) und 59). Der Geltungsbereich umfasst eine Fläche von ca. 1,3 ha. Die Lage des Plangebietes ist im beigefügten Kartenausschnitt dargestellt.

Ziel der Planung ist die Schaffung der planungsrechtlichen Voraussetzungen für die behutsame Entwicklung der Fläche zu einem Standort für Wohnnutzung mit Neubauten.

**Die Änderungen der Planung** berühren nicht die Grundzüge der Planung und betreffen bei gleichbleibenden Planungszielen insbesondere folgende Punkte:

- Anpassung der textlichen Festsetzungen zum Immissionsschutz
  - Festsetzung weiterer schallgedämmter Lüftungseinrichtungen.
  - Festsetzung für bauliche Maßnahmen zum Schutz vor Erschütterungen.
- Redaktionelle Änderungen der textlichen Festsetzungen zum Immissionsschutz (z.B. Klarstellung sowie Aktualisierung von Begrifflichkeiten).
- Ergänzung von textlichen Festsetzungen zur Begrünung von Gebäudefassaden.
- Anpassung der Festsetzungen zum Anpflanzen von Bäumen (Regelung zur anteiligen Pflanzung von mittel- und großkronigen Bäumen)
- Änderung der gestalterischen Festsetzungen zur Verwendung von Materialien für die Dachdeckung

Erneut öffentlich ausgelegt werden der Entwurf des geänderten Bebauungsplans und die dazugehörige Begründung. Weiterer Bestandteil der ausliegenden Unterlagen sind auch die wesentlichen, bereits vorliegenden umweltbezogenen Stellungnahmen und Dokumente. Diese umfassen den Umweltbericht als Bestandteil der Begründung des Bebauungsplans, die vorliegenden Artenschutzfachbeiträge und landschaftspflegerischen Fachbeiträge sowie bisher zu Umweltthemen abgegebene Stellungnahmen der Öffentlichkeit (Bürger), der Behörden und der sonstigen Träger öffentlicher Belange.

Folgende Arten umweltbezogener Informationen sind verfügbar:

#### **1. Immissionsschutz – Verkehrslärm und Erschütterungen durch Verkehr**

Im Umweltbericht, in den Fachbeiträgen und in den fachbehördlichen Stellungnahmen liegen Informationen zum Immissionsschutz zu folgenden Themen vor:

- Zu Lärmbeeinträchtigungen für die geplante Wohnnutzung, die vom Schienenverkehr der südlich gelegenen Fern- und Güterbahnstrecke Berlin- Magdeburg ausgehen.
- Zu Beeinträchtigungen für die geplante Wohnnutzung durch Erschütterungen, die vom Schienenverkehr der südlich gelegenen Fern- und Güterbahnstrecke Berlin- Magdeburg ausgehen.
- Zu Minderungs- und Ausgleichsmaßnahmen zur Beeinträchtigung durch Lärm (Lärmschutzwand, bauliche Maßnahmen am Gebäude bzw. Wohnungsgrundrisse).

#### **2. Zum Schutzgut Boden**

Im Umweltbericht in den Fachbeiträgen und in den fachbehördlichen Stellungnahmen liegen Informationen zum Schutzgut Boden zu folgenden Themen vor:

- Zu den Bodeneigenschaften im Plangebiet.
- Zum Umfang der Bodenversiegelung, Bodenfunktion, Bodenbelastung.
- Zu baubedingten Auswirkungen auf die Bodenstruktur und Bodenfauna.
- Zu Vermeidungs-/ Minderungsmaßnahmen im Hinblick auf die durch den Plan zugelassene Versiegelung (Verwendung versickerungsfähiger Oberflächenmaterialien auf Wegen und Stellplätzen).
- Zu Ausgleichsmaßnahmen durch Baum- und Heckenpflanzungen sowie Entsiegelung.

#### **3. Zum Schutzgut Wasser**

Im Umweltbericht, in den Fachbeiträgen und in den fach-

behördlichen sowie sonstigen Stellungnahmen liegen Informationen zum Schutzgut Wasser zu folgenden Themen vor:

- Zur Lage im Wasserschutzgebiet des Wasserwerkes „Potsdam – Wildpark“ (Trinkwasserschutzzone III B) und den damit verbundenen Anforderungen zur Einhaltung des Verbotskataloges.
- Zur Grundwasserbeschaffenheit und Verschmutzungsgefahr des Grundwassers.
- Zu baubedingten Auswirkungen auf das Grundwasser (Eindringen von Bauschadstoffen in den Boden).
- Zu Vermeidungs-/Minderungsmaßnahmen im Hinblick auf die durch den Plan zugelassene Versiegelung von Flächen (Verwendung versickerungsfähiger Oberflächenmaterialien auf Wegen und Stellplätzen).
- Zu Vermeidungs-/Minimierungsmaßnahmen im Hinblick auf die Beeinträchtigung des Wasserhaushalts (Vor-Ort-Versickerung des auf den Dach- und Wegeflächen anfallenden Regenwassers in Versickerungsmulden).
- Zu Vermeidungs-/Minimierungsmaßnahmen im Hinblick auf die Lage im Wasserschutzgebiet (Errichtung von Straßen oder Wegen nach den Ausführungsvorschriften der Trinkwasserschutzzone III B Potsdam-Wildpark).
- Zu Ausgleichsmaßnahmen durch Baum- und Heckenpflanzungen sowie Entsiegelung.

#### **4. Zum Schutzgut Klima/Luft**

Im Umweltbericht, in den Fachbeiträgen und in den fachbehördlichen Stellungnahmen liegen Informationen zum Schutzgut Klima/Luft zu folgenden Themen vor:

- Zu den lokalklimatischen Besonderheiten des Plangebietes.
- Zu Auswirkungen der Erhöhung des Versiegelungsgrades und der zusätzlichen Bebauung auf die klimatischen Verhältnisse.
- Zu baubedingten Beeinträchtigungen des Kleinklimas (baubedingte Staubentwicklung).
- Zu Vermeidungsmaßnahmen durch die geplanten Grünfestsetzungen.
- Zu Ausgleichsmaßnahmen durch Baum- und Heckenpflanzungen sowie Entsiegelung.

#### **5. Zum Schutzgut Mensch**

Im Umweltbericht, in der Begründung, in den Fachbeiträgen und in den fachbehördlichen Stellungnahmen liegen Informationen zum Schutzgut Mensch zu folgenden Themen vor:

- Zur früheren Bedeutung von Teilen des Plangebiets für die Erholung durch die Nutzung als Gärten bzw. Kleingärten.
- Zur Beeinträchtigung für den Menschen durch elektromagnetische Felder aufgrund der unmittelbaren Nähe des Plangebietes zu einer elektrifizierten Bahnanlage (Oberleitungen oder sonstige freiliegende Stromleitungen).
- Zu Lärmbeeinträchtigungen für die geplante Wohnnutzung, die vom Schienenverkehr der südlich gelegenen Fern- und Güterbahnstrecke Berlin- Magdeburg ausgehen.
- Zu Beeinträchtigungen für die geplante Wohnnutzung durch Erschütterungen, die vom Schienenverkehr der südlich gelegenen Fern- und Güterbahnstrecke Berlin- Magdeburg ausgehen.
- Zu Beeinträchtigungen durch den zu erwartenden Straßenverkehr in das Plangebiet (Lärm- und Luftbelastungen).
- Zu baubedingten Auswirkungen auf das Wohnumfeld (Baulärm, Baufahrzeuge, Staubentwicklung).

- Zu Minderungs-/Vermeidungsmaßnahmen zur Beeinträchtigungen des Schutzgutes Mensch durch die Innenentwicklung sowie immissionsschutzrechtliche Maßnahmen (Lärmschutzwand, bauliche Maßnahmen am Gebäude bzw. Wohnungsgrundrisse).
- Zum zusätzlichen Bedarf an sozialer Infrastruktur und dessen geplanter Deckung.

## 6. Zum Schutzgut Pflanzen

Im Umweltbericht, in den Fachbeiträgen und in den fachbehördlichen Stellungnahmen liegen Informationen zum Schutzgut Pflanzen zu folgenden Themen vor:

- Zur Beschreibung und Einstufung der vorhandenen bestimmenden Biotoptypen und Vegetationsstrukturen sowie Kartierung der Biotoptypen.
- Zu den Auswirkungen der Bebauung auf den Vegetationsbestand.
- Zu Minderungs-/Vermeidungsmaßnahmen durch die Festsetzung zum Erhalt von Einzelbäumen.
- Zu Ausgleichsmaßnahmen durch Baum- und Heckenpflanzungen sowie Entsiegelung innerhalb und außerhalb des Planungsgebietes.

## 7. Zum Schutzgut Tiere

Im Umweltbericht, in den Fachbeiträgen und in den fachbehördlichen Stellungnahmen zum Artenschutz liegen Informationen zum Schutzgut Tiere zu folgenden Themen vor:

- Zu den Artengruppen Brutvögel (u.a. Mauersegler, Hausrotschwanz, Kohlmeise und Star), Fledermäuse (insbesondere Breitflügelfledermaus, Großer Abendsegler und Zwergfledermaus sowie potenzielle Lebensräume für Braunes Langohr und Fransenfledermaus), zu national geschützten Arten (Weinbergschnecke).
- Spezielle artenschutzrechtliche Prüfung vorgenannter Arten.
- Zu weiteren europarechtlich geschützten Arten der Artengruppen Fische, Amphibien und Reptilien, Säugtiere, Schmetterlinge, Käfer, Libellen, Mollusken.
- Zu den baubedingten Auswirkungen (Belastungen durch Baulärm, Verlust von Nahrungsstätten für Vögel).
- Zu den anlagebedingten Auswirkungen (Verlust von Nahrungsstätten für Vögel).
- Maßnahmen zur Vermeidung von Beeinträchtigungen durch Baumfällungen, Gebäudeabriss sowie Neubau (Bauzeitenregelungen sowie zum Ausgleich durch die Herstellung von Ersatzquartieren und der Schaffung von Nist- und Nahrungsplätzen).
- Maßnahmen zur Vermeidung der Beeinträchtigung von nachtaktiven Insekten.

## 8. Zum Schutzgut Landschaft

Im Umweltbericht, in den Fachbeiträgen und in den fachbehördlichen sowie sonstigen Stellungnahmen liegen Informationen zum Schutzgut Landschaft zu folgenden Themen vor:

- Darstellung des bestehenden Orts- und Landschaftsbildes; Lage im Stadtgebiet sowie in unmittelbarer Nähe des Parks Sanssouci als bestimmendes Landschaftselement.
- Zur Sicherung des historischen Erscheinungsbildes, der Struktur des Gebietes und der Freihaltung von Sicht- oder Durchblickachsen.
- Zu den Auswirkungen auf das Orts- und Landschaftsbild durch die Umsetzung der Planung sowie zur Vermeidung/Verminderung dieser Eingriffe durch Festsetzungen von Gebäudestandorten, Gebäudehöhen und Gestaltungsregelungen sowie den Erhalt und Schutz bestehender Altbäume.

- Zu Ausgleichsmaßnahmen durch Neupflanzung von Bäumen sowie Regelungen zu Fassadenbegrünungen.

## 9. Zum Schutzgut Kultur- und sonstige Sachgüter

Im Umweltbericht, in den Fachbeiträgen und in den fachbehördlichen Stellungnahmen liegen Informationen zum Schutzgut Kultur- und sonstige Sachgüter zu folgenden Themen vor:

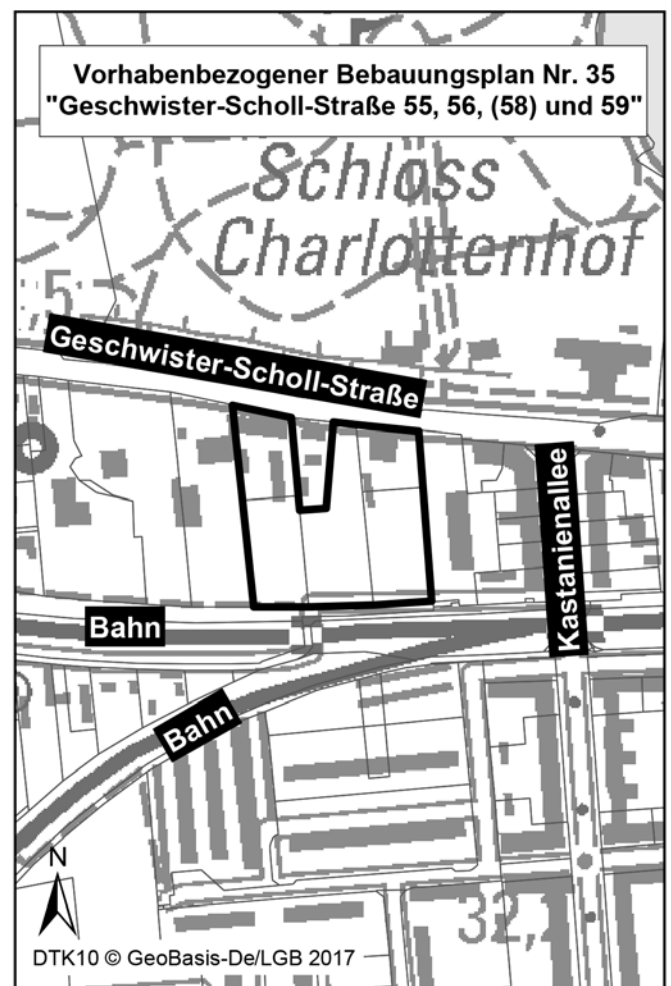
- Zur Lage des Plangebietes innerhalb der „Denkmalbereichssatzung Brandenburger Vorstadt“ und in unmittelbarer Umgebung des Denkmalbereichs Berlin-Potsdamer Kulturlandschaft.
- Zur Vermeidung anlagebedingter Beeinträchtigungen durch Baukörperstellung, -gliederung und -gestaltung, Fassadenbegrünungen sowie Regelungen zu Einfriedungen und Materialität der Einfahrt in das Plangebiet.

## 10. Zum Wirkungsgefüge zwischen den Schutzgütern

Im Umweltbericht, in den Fachbeiträgen und in den fachbehördlichen Stellungnahmen finden sich Informationen zum Wirkungsgefüge zwischen den Schutzgütern bezüglich folgender Themen:

- Zu den Wechselwirkungen hinsichtlich der Erhöhung der Versiegelung zur Funktionsfähigkeit des Bodens in Bezug auf Versickerung sowie Speicherfunktion
- Zur Erforderlichkeit einer Lärmschutzwand, die zur Wahrung der gesunden Wohn- und Arbeitsverhältnisse notwendig ist und die damit verbundene Beeinträchtigung des Landschaftsbildes sowie die Minimierung des Eingriffs durch Begrünung.

Gleichzeitig wird die in diesem Bebauungsplan zitierte DIN-Vorschrift 4109 „Schallschutz im Hochbau“ zur Einsicht bereitgehalten.



Die erneute (eingeschränkte) öffentliche Auslegung des Entwurfs des Vorhabenbezogenen Bebauungsplans Nr. 35 „Wohnpark Geschwister-Scholl-Straße 55, 56, (58) und 59“ mit der Begründung einschließlich Umweltbericht und den nach Einschätzung der Gemeinde wesentlichen, bereits vorliegenden umweltbezogenen Stellungnahmen findet gemäß § 3 Abs. 2 in Verbindung mit § 4a Abs. 3 Sätze 1 bis 3 BauGB statt:

**vom 13.05.2019 bis einschließlich 24.05.2019**

**Ort der Auslegung:** Landeshauptstadt Potsdam,  
Der Oberbürgermeister  
Bereich Verbindliche  
Bauleitplanung,  
Hegelallee 6–10, Haus 1,  
8. Etage

**Zeit der Auslegung:** montags bis donnerstags  
07:00 Uhr bis 18:00 Uhr  
freitags  
07:00 Uhr bis 14:00 Uhr

**Informationen:** Frau Eichler  
Zimmer 825, Tel.: 289-2527  
dienstags  
09:00 Uhr bis 12:00 Uhr und  
13:00 Uhr bis 18:00 Uhr  
(außerhalb dieser Zeiten nur  
nach telefonischer Vereinbarung)

Es werden gemäß § 3 Abs. 2 Satz 2 Halbsatz 2 in Verbindung mit § 4a Abs. 3 Satz 2 BauGB folgende Hinweise gegeben:

Während der Auslegungsfrist können Stellungnahmen abgegeben werden, soweit sie sich auf die Änderungen des Bebauungsplanentwurfs beziehen. Nicht fristgerecht abgegebene Stellungnahmen können bei der Beschlussfassung über den Bebauungsplan unberücksichtigt bleiben.

Ergänzend können alle Unterlagen, die Gegenstand der öffentlichen Auslegung sind, während des o. g. Zeitraums unter [www.potsdam.de/beteiligung](http://www.potsdam.de/beteiligung) sowie unter <http://blp.brandenburg.de> eingesehen werden.

**Hinweise zum Datenschutz:** Im Rahmen der Beteiligung werden personenbezogene Daten erhoben und verarbeitet. Die Datenverarbeitung erfolgt auf der rechtlichen Grundlage des § 3 BauGB in Verbindung mit Artikel 6 Abs. 1 Buchstabe e DSGVO und § 5 Abs. 1 BvgDSG. Die Daten werden benötigt, um den Umfang Ihrer Betroffenheit oder Ihr sonstiges Interesse hinsichtlich des Bauleitplanverfahrens beurteilen zu können. Die Daten werden darüber hinaus verwendet, um Sie über das Ergebnis der Prüfung und dessen Berücksichtigung zu informieren. Es besteht die Möglichkeit, eine Stellungnahme ohne die Angaben personenbezogener Daten abzugeben. In diesem Fall kann jedoch keine Mitteilung an Sie erfolgen. Alle vollständigen Informationen über die Datenverarbeitung im Rahmen der Beteiligung der Öffentlichkeit gemäß Artikel 13 und 14 der Datenschutzgrundverordnung (DSGVO) finden Sie unter <https://www.potsdam.de/kategorie/beteiligung-der-bauleitplanung>.

*Potsdam, den 11. April 2019*

Mike Schubert  
Oberbürgermeister

## **Amtliche Bekanntmachung**

### **Straßenumbenennung in 14476 Potsdam**

Auf Beschluss Nr. 19/SVV/0123 der 49. öffentlichen Sitzung der Stadtverordnetenversammlung der Landeshauptstadt Potsdam am 03.04.2019 wurden die im Hochschul-, Wissenschafts- und Gewerbebereich des Bebauungsplanes Nr. 129 „Nördlich in der Feldmark“ gelegenen öffentlichen Straßen

„Sperlingsweg“ in

**„Clara-Immerwahr-Straße“**

sowie „Feldlerchenwinkel“ in

**„Marie-Curie-Ring“**

umbenannt.

Grund für die Umbenennung ist das Ziel, die neuen Straßennamen besser in das neu entstehende Hochschul-, Wissenschafts- und Gewerbequartier des Bebauungsplanes Nr. 129 einzugliedern. Namensgeberinnen sind Clara Immerwahr (1870 – 1915, Chemikerin und Menschenrechtlerin) sowie Marie Curie (1867 – 1934, Chemikerin und Physikerin). Da an den

umbenannten Straßen bisher keine Adress- oder Gewerbenummern existieren, sind keine Umschreibungen amtlicher Dokumente erforderlich.

Die Pläne zur Lage dieser Verkehrsflächen können bei der Stadtverwaltung der Landeshauptstadt Potsdam, Fachbereich Grün- und Verkehrsflächen, Bereich Infrastruktur- und Straßenverwaltung, 14473 Potsdam, Friedrich-Engels-Straße 104, Zimmer 1.01, zu folgenden Zeiten eingesehen werden:

- dienstags von 09.00 bis 12.00 Uhr und 13.00 bis 17.00 Uhr,
- donnerstags von 09.00 bis 12.00 Uhr und 13.00 bis 15.00 Uhr,
- sowie nach Vereinbarung  
Telefon: +49 (0) 331 289-2714  
E-Mail: [Strassenverwaltung@Rathaus.Potsdam.de](mailto:Strassenverwaltung@Rathaus.Potsdam.de)

*Potsdam, den 15. April 2019*

Mike Schubert  
Oberbürgermeister

## Amtliche Bekanntmachung

# Straßenneubenennung in 14467 Potsdam

Auf Beschluss Nr. 18/SVV/0987 der 47. öffentlichen Sitzung der Stadtverordnetenversammlung der Landeshauptstadt Potsdam am 30.01.2019 wurde der Uferstreifen zwischen Lange Brücke und Brücke zur Freundschaftsinsel (Inselbrücke) in

**„Adolf-Miethe-Ufer“**

benannt.

Namensgeber dieses Uferweges ist der Potsdamer Adolf Miethe (1862 – 1927), welcher Fotochemiker, Pionier der Fototechnik und einer der Erfinder des Teleobjektivs war. An dem nach Adolf Miethe benannten Uferwegeabschnitt stand einst die familien-eigene Schokoladenfabrik seines Vaters, dem Kaufmann und Stadtrat J.F. Miethe.

Die Pläne zur Lage dieser Verkehrsflächen können bei der Stadtverwaltung der Landeshauptstadt Potsdam, Fachbereich Grün-

und Verkehrsflächen, Bereich Infrastruktur- und Straßenverwaltung, 14473 Potsdam, Friedrich-Engels-Straße 104, Zimmer 1.01, zu folgenden Zeiten eingesehen werden:

- dienstags von 09.00 bis 12.00 Uhr und 13.00 bis 17.00 Uhr,
- donnerstags von 09.00 bis 12.00 Uhr und 13.00 bis 15.00 Uhr,

– sowie nach Vereinbarung

Telefon: +49 (0) 331 289-2714

E-Mail: [Strassenverwaltung@Rathaus.Potsdam.de](mailto:Strassenverwaltung@Rathaus.Potsdam.de)

*Potsdam, den 8. April 2019*

Mike Schubert  
Oberbürgermeister

## Amtliche Bekanntmachung

# Straßenneubenennung in 14469 Potsdam

Auf Beschluss Nr. 19/SVV/0197 der 48. öffentlichen Sitzung der Stadtverordnetenversammlung der Landeshauptstadt Potsdam am 11.03.2019 wurden die im Geltungsbereich des Bebauungsplanes Nr. 80.3 „Rote Kaserne West“ liegenden und neu entstehenden öffentlichen Planstraßen in

- 1. Planstraße A:** „Bonner Straße“
- 2. Planstraße C1:** „Hans-Paasche-Straße“
- 3. Weiterführung der „Erich-Arendt-Straße“**  
(von Kreuzung „Erich-Arendt-Straße“ / „Peter-Huchel-Straße“ bis „Georg-Hermann-Allee“)
- 4. Weiterführung der „Peter-Huchel-Straße“**  
(von Kreuzung „Erich-Arendt-Straße“ / „Peter-Huchel-Straße“ bis „Georg-Hermann-Allee“)

benannt.

Die Pläne zur Lage dieser Verkehrsflächen können bei der Stadtverwaltung der Landeshauptstadt Potsdam, Fachbereich Grün- und Verkehrsflächen, Bereich Infrastruktur- und Straßenverwaltung, 14473 Potsdam, Friedrich-Engels-Straße 104, Zimmer 1.01, zu folgenden Zeiten eingesehen werden:

- dienstags von 09.00 bis 12.00 Uhr und 13.00 bis 17.00 Uhr,
- donnerstags von 09.00 bis 12.00 Uhr und 13.00 bis 15.00 Uhr,

– sowie nach Vereinbarung

Telefon: +49 (0) 331 289-2714

E-Mail: [Strassenverwaltung@Rathaus.Potsdam.de](mailto:Strassenverwaltung@Rathaus.Potsdam.de)

*Potsdam, den 1. April 2019*

Mike Schubert  
Oberbürgermeister

## Amtliche Bekanntmachung

# Gewässerschau 2019

Die Untere Wasserbehörde der Landeshauptstadt Potsdam führt gemäß § 111 des Brandenburgischen Wassergesetzes (BbgWG)

**am Montag, 06.05.2019**

die Gewässerschau für die sich im Verbandsgebiet des Wasser- und Bodenverbandes „GHHK-HK-HS“ Nauen befindlichen oberirdischen Gewässer durch. Dies betrifft den nördlichen Teil der Landeshauptstadt Potsdam von der Havelwasserstraße bis zur Stadtgrenze.

Treffpunkt ist um 10:00 Uhr im Rathaus der Landeshauptstadt Potsdam, Friedrich-Ebert-Str. 79/81, Raum 3.025.

Den zur Gewässerunterhaltung Verpflichteten, den Eigentümern

und Anliegern eines Gewässers und den zur Benutzung eines Gewässers Berechtigten wird damit Gelegenheit zur Teilnahme und zur Äußerung gegeben.

Fragen und Hinweise diesbezüglich nimmt die Untere Wasserbehörde der Landeshauptstadt Potsdam unter der Telefonnummer: 0331 289 3786 oder 0331 289 1801 dienstags und donnerstags von 09.00 bis 12.00 Uhr und 13.00 bis 16.00 Uhr entgegen.

*Potsdam, den 10. April 2019*

Mike Schubert  
Oberbürgermeister

## Bekanntmachung

# zum Anhörungsverfahren zur Planfeststellung für den Bau der B 102 Ortsumgehung Schmerzke bis OE Brandenburg a. d. Havel einschließlich Umbau Knotenpunkt B 102/Prötzelweg/B 1 und Umbau Rietzer Weg/Prötzelweg

Im weiteren Verlauf des Anhörungsverfahrens zu der oben angeführten Baumaßnahme wird ein

### Erörterungstermin

über die vorgebrachten Stellungnahmen und Einwendungen durchgeführt.

Die Erörterung findet statt

am: 09. Juli 2019  
um: 10:30 Uhr  
im: Technologie- und Gründerzentrum  
Brandenburg an der Havel GmbH (TGZ)  
Ort: Friedrich-Franz-Straße 19  
14770 Brandenburg an der Havel  
Raum 0.18 (Erdgeschoss)

Parkplätze stehen in begrenztem Umfang vor dem Gebäude zur Verfügung.

Zuerst ist die Erörterung der Einwendungen vorgesehen. Es folgt die Erörterung der Stellungnahmen der am Verfahren beteiligten Träger öffentlicher Belange.

Der Erörterungstermin ist nicht öffentlich. Die Teilnahme am Termin ist jedem, dessen Belange von dem Vorhaben berührt werden, freigestellt. Die Vertretung durch einen Bevollmächtigten ist möglich. Dieser hat seine Bevollmächtigung durch eine schriftliche Vollmacht nachzuweisen und diese zu den Akten der Anhörungsbehörde (Landesamt für Bauen und Verkehr, Dezernat 21, Lindenallee 51, 15366 Hoppegarten) zu geben.

Wir weisen darauf hin, dass bei Ausbleiben eines Beteiligten auch ohne ihn verhandelt werden kann. Nicht fristgerecht, z. B. im Erörterungstermin erstmalig erhobene Einwendungen, werden nicht berücksichtigt. Das Anhörungsverfahren ist mit dem Schluss der Verhandlung beendet.

Kosten, die durch die Teilnahme am Erörterungstermin oder durch eine Vertreterbestellung entstehen, werden nicht erstattet. Entschädigungsansprüche, soweit über sie nicht in der Planfeststellung dem Grunde nach zu entscheiden ist, werden nicht in dem Erörterungstermin, sondern in einem gesonderten Entschädigungsverfahren behandelt.

Wegen der Nichtöffentlichkeit des Erörterungstermins wird eine Eingangskontrolle durchgeführt. Die Teilnahmeberechtigung ist

durch Vorlage der den Einwendern übersandten Einladung in Verbindung mit dem Personalausweis oder in anderer geeigneter Weise nachzuweisen.

Diese Bekanntmachung ist gemäß § 27a VwVfG auch im Internet unter [www.LBV.brandenburg.de](http://www.LBV.brandenburg.de) Aufgaben → Planfeststellung → Erörterungstermine einsehbar.

### Hinweis zur Datenschutz-Grundverordnung (DSGVO)

Aufgrund der seit dem 25. Mai 2018 anwendbaren DSGVO wird darauf hingewiesen, dass im Rahmen der Beteiligung der Öffentlichkeit im o. g. Planfeststellungsverfahren die erhobenen Einwendungen und darin mitgeteilten personenbezogenen Daten ausschließlich für das Planfeststellungsverfahren von der Anhörungs- und Planfeststellungsbehörde (Landesamt für Bauen und Verkehr, Lindenallee 51, 15366 Hoppegarten und des Datenschutzbeauftragten: Landesamt für Bauen und Verkehr, Herr Böttner, Lindenallee 51, 15366 Hoppegarten, E-Mail: [LBV-DSB@lbv.brandenburg.de](mailto:LBV-DSB@lbv.brandenburg.de), Telefon: 03342 4266-1500) gespeichert und verarbeitet werden. Die persönlichen Daten werden benötigt, um den Umfang der Betroffenheit beurteilen zu können. Sie werden so lange gespeichert, wie dies unter Beachtung der gesetzlichen Aufbewahrungsfristen für die Aufgabenerfüllung erforderlich ist. Die Daten können an den Vorhabenträger und seine mitarbeitenden Büros zur Auswertung der Stellungnahmen weitergegeben werden. Insoweit handelt es sich um eine erforderliche und somit rechtmäßige Verarbeitung aufgrund einer rechtlichen Verpflichtung gem. Art. 6 Absatz 1 Satz 1 lit. c DSGVO. Der Landesbetrieb Straßenwesen als auch deren Beauftragte sind zur Einhaltung der DSGVO verpflichtet. Werden personenbezogene Daten verarbeitet, so hat der Betroffene das Recht Auskunft über die zu seiner Person gespeicherten Daten zu erhalten (Art. 15 DSGVO). Sollten unrichtige personenbezogene Daten verarbeitet werden, steht ihr ein Recht auf Berichtigung zu (Art. 16 DSGVO). Liegen die gesetzlichen Voraussetzungen vor, so kann die Löschung oder Einschränkung der Verarbeitung verlangt sowie Widerspruch gegen die Verarbeitung eingelegt werden (Art. 17, 18 und 21 DSGVO).

*im Auftrag*  
*Landeshauptstadt Potsdam*  
*Der Oberbürgermeister*

## Bekanntmachung der Landeshauptstadt Potsdam vom 12. März 2019

# Feststellung des Unterbleibens einer Umweltverträglichkeitsprüfung (UVP) für das Vorhaben zur Grundwasserabsenkung für die Errichtung eines Mehrfamilienwohnhauses mit Unterkellerung

Die Grundstücksgesellschaft Zimmerstraße 14 Potsdam GmbH & Co. KG, Kurfürstendamm 90 in 10709 Berlin beantragt für das Vorhaben zur Grundwasserabsenkung für die Errichtung eines Mehrfamilienhauses mit Unterkellerung auf dem Grundstück Zimmerstraße 14, 14A 14471 Potsdam in der Gemarkung

Potsdam, Flur 23, Flurstück 327 die wasserrechtliche Erlaubnis nach §§ 8 ff. des Wasserhaushaltgesetzes.

Nach den §§ 5, 7 ff. des Gesetzes über die Umweltverträglichkeitsprüfung (UVP) in Verbindung mit der Nr. 13.3.2 der Anla-

ge 1 zum UVPG war für das beantragte Vorhaben eine allgemeine Vorprüfung des Einzelfalles durchzuführen.

Im Ergebnis dieser Vorprüfung wurde festgestellt, dass für das oben genannte Vorhaben keine UVP-Pflicht besteht. Diese Feststellung beruht auf den folgenden wesentlichen Gründen:

- Die Auswirkungen der geplanten Grundwasserabsenkungen sind temporär und räumlich lokal begrenzt.
- Im Bereich der Grundwasserabsenkung befinden sich keine Schutzgebiete im Sinne der Anlage 3 Nummer 2.3 des UVPG und auch mit dem Grundwasser verbundenen Biotopen.
- Die Grundwasserabsenkung hat auf keines der betroffenen Schutzgüter erhebliche nachteilige Auswirkungen.

Diese Feststellung ist nicht selbständig anfechtbar.

Im Internet finden Sie diese Bekanntmachung auf folgender Seite: [www.potsdam.de/amtsblatt](http://www.potsdam.de/amtsblatt)

#### Rechtsgrundlagen

Gesetz zur Ordnung des Wasserhaushalts (Wasserhaushaltsgesetz vom 31. Juli 2009 (BGBl. I S. 2585), das zuletzt durch Artikel 2 des Gesetzes vom 4. Dezember 2018 (BGBl. I S. 2254) geändert worden ist

Gesetz über die Umweltverträglichkeitsprüfung in der Fassung der Bekanntmachung vom 24. Februar 2010 (BGBl. I S. 94), das zuletzt durch Artikel 2 des Gesetzes vom 08 September 2017 (BGBl. I S. 3370) geändert worden ist

#### *Landeshauptstadt Potsdam*

Fachbereich Bauaufsicht, Denkmalpflege, Umwelt und Natur  
Bereich Untere Bauaufsichtsbehörde

**Durch einen technischen Fehler wurde im Amtsblatt 04/2019 vom 28.03.2019 nicht die vollständige Textfassung des Beschlusses bekanntgemacht. Nachfolgend erfolgt die Bekanntmachung der vollständigen Textfassung.**

## **Einleitung von vorbereitenden Untersuchungen gemäß § 165 Abs.4 BauGB für den Bereich „Golm Nord“**

Die Stadtverordnetenversammlung der Landeshauptstadt Potsdam hat auf ihrer Sitzung am 30.01.2019 folgenden Beschluss gefasst:

„Für den Bereich "Golm Nord" sind gemäß § 165 Abs. 4 BauGB vorbereitende Untersuchungen einzuleiten. Das Untersuchungsgebiet ist gemäß der Anlage „Geltungsbereich“ abgegrenzt, diese ist Bestandteil dieses Beschlusses.“

### **1. Geltungsbereich**

Das Untersuchungsgebiet wird wie folgt begrenzt:

- im Norden:  
durch die Waldfläche des Windmühlenbergs,
- im Osten:  
durch die Waldfläche am Großen Herzberg,
- im Süden:  
durch die Nordgrenzen der rechtskräftigen Bebauungspläne Nr. 129 „Nördlich in der Feldmark“, Go 9/96.3 „Großer Plan-Am Herzberg“, Go 100-1 „Wissenschaftspark Golm“ und Go 05/94 A „Wissenschaftspark Teil A“,
- im Westen:  
durch die Bornimer Chaussee und Golmer Chaussee (L902).

Das Untersuchungsgebiet umfasst eine Fläche von rund 66 ha. Die Lage des Plangebietes ist in der Anlage „Geltungsbereich“ dargestellt.

### **2. Ausgangssituation**

Das Untersuchungsgebiet befindet sich nördlich des Ortsteils Golm im direkten Anschluss an die bestehende Siedlungsfläche. Nördlich und östlich wird es durch die Waldflächen am Windmühlenberg und Großen Herzberg begrenzt, im Westen durch die Bornimer Chaussee und Golmer Chaussee (L902). Im Süden wird das Untersuchungsgebiet durch die Geltungsbereiche der rechtskräftigen Bebauungspläne Nr. 129 „Nördlich in der Feldmark“, Go 100-1 „Wissenschaftspark Golm“, Go 9/96.3 „Großer Plan-Am

Herzberg“ und Go 05/94 A „Wissenschaftspark Teil A“ begrenzt. Der innerhalb des so umgrenzten Gebiets liegende Bahntrassenabschnitt des Berliner Außenrings wird vollständig in das Untersuchungsgebiet einbezogen.

Das Gebiet ist derzeit überwiegend land- und forstwirtschaftlich genutzt und fast vollständig unbebaut. Es findet sich lediglich im südlichen Untersuchungsgebiet auf der Ostseite der Bahntrasse geringfügige Wohnnutzung in Form eines einzelnen Wohngebäudes vor. Relevante oberirdische technische Infrastruktur ist ausschließlich im nordwestlichen Grenzbereich nahe dem Kreisverkehr in Form eines Umspannwerks der Energie und Wasser Potsdam GmbH sowie einer aus westlicher Richtung in das Untersuchungsgebiet hinein verlaufende Hochspannungsleitung vorzufinden.

Für Teile des Gebiets der Voruntersuchung wurde bereits am 01.05.2015 der Beschluss zur Aufstellung des Bebauungsplan Nr. 147 „Anbindung Golm/Golmer Chaussee“ gefasst. Dieser sollte die planungsrechtlichen Voraussetzungen zur verkehrlichen Anbindung des Bebauungsplangebietes Nr. 129 nach Norden an das zwischenzeitlich abgeschlossene Straßenausbauprojekt Landesstraße L902 - den Ersatzneubau der Brücke über die Bahntrasse und des Kreisverkehrs am Abzweig Golm – und an das äußere verkehrliche Erschließungsnetz schaffen. Diese „Nordanbindung“ sollte langfristig zur Entlastung der Wohngebietsstraßen in den Ortsteilen Golm und Eiche beitragen und die Entwicklungsfähigkeit des Forschungs- und Gewerbestandorts Golm begünstigen. Die Trassenführung ist als mögliche künftige Haupterschließungsachse des Untersuchungsgebietes im Rahmen der Voruntersuchung tiefer zu prüfen und konkretisieren.

Der westliche Teil des Untersuchungsgebietes wird durch die Bahntrasse des Berliner Außenrings räumlich vom übrigen Gebiet getrennt. Die Fläche der Bahntrasse wurde bewusst in das Untersuchungsgebiet aufgenommen, da von

ihr eine erhebliche räumliche Barrierewirkung für die mögliche Entwicklung des Gebietes ausgeht. Im Rahmen der Voruntersuchung sollen daher mögliche Querungsvarianten für den motorisierten und nichtmotorisierten Verkehr geprüft werden. Die Funktion und bauliche Ausprägung der eigentlichen Bahntrasse wird dabei aber ausdrücklich nicht in Frage gestellt.

Das Untersuchungsgebiet (rund 66 ha) liegt mit Ausnahme einer Wegeparzelle von ca. 4.800 m<sup>2</sup> am südlichen Gebietsrand fast vollständig im Landschaftsschutzgebiet „Potsdamer Wald- und Havelseengebiet“ (Naturschutzfachdaten des Landesamts für Umwelt). Etwa 4.871 Hektar des insgesamt rund 19.355 Hektar großen Landschaftsschutzgebietes liegen im Gemeindegebiet der Landeshauptstadt Potsdam, womit das Untersuchungsgebiet einen Anteil von 1,35% der Potsdamer Teilfläche bzw. 0,34% des gesamten Landschaftsschutzgebietes ausmacht. Es handelt sich nicht um zentrale Wald- und Seeflächen der Schutzgebietskulisse. Die vorhandene, intensiv genutzte Landwirtschaftsfläche ist durch die von Süden heranrückende, zum Teil großformatige Bebauung Golms und die vorhandene technische und verkehrliche Infrastruktur bereits deutlich vorgeprägt. Auch wenn die Erweiterung der bestehenden Siedlungsfläche der Landeshauptstadt Potsdam den Charakter der Landwirtschaftsflächen deutlich verändern würde, wird die Auswirkung auf das Landschaftsschutzgebiet insgesamt und dessen Schutzzwecke als eher gering eingeschätzt. Allerdings muss innerhalb der Vorbereitenden Untersuchung auch geprüft werden, inwieweit die Verbindung von Freiflächen innerhalb dieses Teilbereiches des LSG in Ost-West-Richtung erhalten werden kann.

Voraussetzung jeder Entwicklung der Flächen im Landschaftsschutzgebiet ist die Prüfung in Abstimmung mit den zuständigen Behörden, ob über den Weg der Ausgliederung, Zustimmung oder Befreiung Aussicht besteht, diese vollständig oder teilweise städtebaulich zu entwickeln und welche Schritte dazu nötig sind. Fällt die Abstimmung mit den zuständigen Behörden positiv aus, müssen im weiteren Verlauf der Voruntersuchung die von der städtebaulichen Entwicklung des Gebietes ausgehenden Umweltauswirkungen beschrieben und bewertet sowie geeignete Vermeidungs- bzw. Kompensationsmaßnahmen festgelegt werden.

Die Flächen sind im Flächennutzungsplan überwiegend als „Fläche für die Landwirtschaft“ dargestellt, kleinere Teilflächen als „Fläche für Wald“, „Bahnanlage“ sowie Hauptstraßennetz. Wasserschutzgebiete werden durch die Voruntersuchung nicht berührt. Vor einer baulichen Inanspruchnahme müsste der Flächennutzungsplan geändert werden.

Im zweiten Entwurf des Landesentwicklungsplanes Hauptstadtregion Berlin-Brandenburg (LEP HR) von Dezember 2017 liegt das Untersuchungsgebiet im „Gestaltungsraum Siedlung“, der als Ziel der Raumordnung formuliert ist. Das Gebiet ist nicht als Teil des „Freiraumverbundes“ dargestellt. Dies entspricht auch dem derzeit gültigen Landesentwicklungsplan Berlin-Brandenburg (LEP BB) von 2009, in dem die Fläche des „Freiraumverbundes“ großflächiger dargestellt ist, aber ebenfalls nicht das Untersuchungsgebiet berührt. Die Voruntersuchung steht damit weder mit den Zielen der Raumordnung des gültigen noch des in Aufstellung befindlichen Landesentwicklungsplans in Widerspruch.

Das Gebiet der Voruntersuchung liegt in Gänze außerhalb der weiteren Pufferzone zur UNESCO-Welterbestätte „Schlösser und Parks von Potsdam und Berlin“ auf dem Gebiet der Landeshauptstadt Potsdam (Kartendarstellung vom 05.01.2011), die dem Schutz vor negativen Einwirkungen dienen soll. Damit ist bei künftigen Bauvorhaben keine gesonderte Prüfung auf mögliche Beeinträchtigungen des Umgebungsschutzes des Welterbes notwendig.

Der Ortsteil Golm ist in den letzten Jahren kontinuierlich gewachsen, derzeit leben dort über 3.200 Einwohner (31.12.2017: 3.261 Einwohner mit Hauptwohnsitz, Bereich Bürgerservice der Landeshauptstadt Potsdam). Über das Wachstum durch die Errichtung neuer Wohnungen vor allem im nördlichen Bereich des Ortsteils hinaus entwickelten sich insbesondere der Golmer Campus der Universität Potsdam (derzeit ca. 200 Professor/innen und 9.000 Studierende) und der Wissenschaftspark Potsdam-Golm (derzeit ca. 2.500 Beschäftigte) sehr dynamisch. Ein weiteres Wachstum der Universität ist bereits absehbar, gleichzeitig sind die Erweiterungsmöglichkeiten an den anderen Universitätsstandorten bereits heute ausgeschöpft. Auch Neuan-siedlungen und Erweiterungsbedarfe der Institute können sich mittel- bis langfristig ergeben.

Zusätzlich zur Neuerrichtung von weiteren Büro- und Laborflächen, von etwa 700 Studierendenwohnungen und des GO:IN2 als kommunales Gründerzentrum für innovative, wissenschaftsnahe Start-Ups werden die vorhandenen Flächenreserven des Standorts derzeit auch durch das Wachstum der Universität Potsdam, u.a. durch die Verlagerung von universitären Einrichtungen vom Campus Griebnitzsee nach Golm, in Anspruch genommen. Wegen der guten Anbindung an den ÖPNV und den Vernetzungsvorteilen der vor Ort befindlichen Institute untereinander, zur Forschung und zu jungen, innovativen Unternehmen wird an diesem für die Landeshauptstadt Potsdam sehr bedeutsamen Standort auch weiterhin ein sehr dynamisches Wachstum erwartet.

Nach Abschluss der aktuell laufenden Umsetzung des Bebauungsplans Nr. 129 „Nördlich in der Feldmark“ verbleiben östlich der Bahntrasse nur noch sehr geringe Restkapazitäten für den Wohnungsbau oder gewerbliche Ansiedlungen. Westlich der Bahn befindliche, derzeit noch unbebaute Baufelder stehen ebenfalls kurz vor der Bebauung, so dass auch hier keine Kapazitäten für die weitere Entwicklung des Standorts verbleiben. Es sind daher mittelfristig zusätzliche Flächen nötig, um dem Standort Golm weitere Wachstumschancen zu sichern. Ein wesentliches Ziel der Vorbereitenden Untersuchung ist daher die Prüfung, ob die Flächen im Untersuchungsgebiet Spielräume für die Erweiterung des Forschungs- und Technologiestandortes – und damit für die Schaffung neuer und zukunftsfähiger Arbeitsplätze – bieten können.

Golm ist aber auch für die Potsdamer Wohnbevölkerung ein überaus attraktiver Standort, wengleich diese Nachfrage derzeit kaum mehr vor Ort bedient werden kann.

Bereits heute besteht im Gebiet ebenfalls Bedarf an zusätzlicher sozialer Infrastruktur. Dieser Bedarf konnte zwar zwischenzeitlich durch das Engagement freier Träger abgemildert, aber u.a. wegen fehlender kommunaler Flächenverfügbarkeiten nicht vollständig bedient werden. Aus den verschiedenen Beteiligungsformaten mit der Golmer Wohn- und Arbeitsbevölkerung konnten darüber hinaus Bedarfe



für öffentliche Sportanlagen, Räumlichkeiten für Vereine und bürgerschaftliches Engagement, Kulturangebote und Freizeitangebote für Jugendliche abgeleitet werden. Daneben besteht auch ein Bedarf an der Aufwertung und Verbesserung von Naherholungsangeboten und Wegevernetzungen in die umgebende Landschaft. Für viele dieser Maßnahmen die im Rahmen des Beteiligungsverfahrens zum „Maßnahmenplan Golm“ von den beteiligten Akteuren formuliert wurden fehlen insbesondere Flächen im kommunalen Eigentum, auf denen diese realisiert werden könnten.

Die Flächen im Untersuchungsgebiet bieten daher eine große Chance, derzeit vorhandene Defizite vor Ort auszugleichen, aber auch zusätzliche Erweiterungspotenziale für den Technologie- und Bildungsstandort Potsdam, innovative gewerbliche Nutzungen, verkehrliche und soziale Infrastruktur und Wohnungsbau zu eröffnen. Damit hat das Untersuchungsgebiet eine besondere Bedeutung für die städtebauliche Entwicklung Golms, aber auch für die Landeshauptstadt Potsdam insgesamt. Übergangsbereiche zu vorhandenen Waldflächen, aber auch Splitterflächen im Umfeld der vorhandenen technischen Infrastruktur sind dabei besonders für eine ökologische Aufwertung, die verbesserte Erlebbarkeit des Naturraums, wohnungsnaher Naherholungsangebote und die lokale Bewältigung möglicher naturschutzrechtlicher Kompensationsbedarfe geeignet. Es ist zu prüfen, wie sich vorhandene Waldbestände erhalten lassen und ob sich im Untersuchungsgebiet Flächen für die Erstaufforstung sinnvoll integrieren lassen. Mit Blick auf den im aktuellen Stadtentwicklungskonzept Kleingärten diagnostizierten stadtweiten Bedarf an Kleingartenflächen für die wachsende Bevölkerung Potsdams ist auch zu prüfen, ob der Übergang von der Siedlungsfläche zur freien Landschaft durch neue Kleingartenanlagen verträglich und bedarfsgerecht gestaltet werden kann.

Mit der Entwicklung des Gebietes kann im Sinne des § 165 Absatz 3 Nr. 2 BauGB ein wichtiger Beitrag geleistet werden, den erhöhten Bedarf an Gemeinbedarfseinrichtungen, Wohn- und Arbeitsstätten zu decken, der in der Landeshauptstadt Potsdam unzweifelhaft vorhanden ist.

Die Bevölkerungsprognose der Landeshauptstadt Potsdam mit dem Basisjahr 2016 geht von einem Wachstum auf 220.000 Einwohner bis zum Jahr 2035 aus, Ende 2017 waren es 175.702 Einwohner mit Hauptwohnsitz (Bereich Bürgerservice der Landeshauptstadt Potsdam). Für dieses Wachstum um rund 45.000 Einwohner bis 2035 stehen der Stadt nicht ausreichende Bauflächen durch Innenentwicklung oder weiteren Bauflächen im Flächennutzungsplan zur Verfügung. Die Analyse der Wohnungsbaupotenziale 2017 ergab Potenziale für den Bau von Wohnungen für etwa 32.000 Einwohner. (Vorlage DS 17/SW/0878, Wohnungsbaupotenziale der Landeshauptstadt Potsdam). Deshalb ist es erforderlich, auch bisher nicht in Flächennutzungsplan als Baufläche dargestellte Flächen zu prüfen. Dieses gilt umso mehr, wenn sie wie der vorliegende Untersuchungsgebiet bereits heute eine sehr gute ÖPNV-Erschließung aufweisen und als eine der wenigen größeren zusammenhängenden Flächen besonders dafür geeignet ist, in der Nähe bereits vorhandener Infrastruktur und Versorgungsangebote integrierte städtebauliche Strukturen zu schaffen.

### **3. Ablauf der vorbereitenden Untersuchungen gem. § 165 BauGB**

Durch die vorbereitenden Untersuchungen soll eine umfassende Prüfung der Entwicklungsmöglichkeiten des Ge-

bietes erfolgen und Empfehlungen für die Umsetzung der erarbeiteten Entwicklungsziele gemacht werden.

Erfolgsversprechende Alternativen zur Anwendung des besonderen Städtebaurechts sollen im Zuge der vorbereitenden Untersuchungen ausgelotet werden. Die Durchführung der vorbereitenden Untersuchung ist damit eine verpflichtende Voraussetzung für die etwaige spätere Einleitung einer städtebaulichen Entwicklungsmaßnahme. Von der Durchführung einer Entwicklungsmaßnahme kann jedoch abgesehen werden, wenn anderweitige Maßnahmen zur Erreichung der Entwicklungsziele gefunden werden können. Die Entwicklungsmaßnahme wäre als Gesamtmaßnahme darauf angelegt, für den ausgewählten Bereich mehrere Einzelmaßnahmen über einen längeren Zeitraum mit besonderen Rechts- und Finanzierungsinstrumenten zu steuern, aufeinander abgestimmt vorzubereiten und zügig durchzuführen.

Für die vorbereitenden Untersuchungen im Bereich „Golm Nord“ sind insbesondere die notwendigen Abstimmungen mit den bereits laufenden Planungen zur Nordanbindung des Wissenschaftsparks Golm sowie zur bereits angestoßenen Erweiterung des Wissenschafts- und Universitätsstandorts durchzuführen. Wie bereits unter „2. Ausgangssituation“ erläutert, bestimmen diese beiden Entwicklungen maßgeblich den Umfang und die Dauer der notwendigen Untersuchungen.

Verfahrensbestandteile der vorbereitenden Untersuchungen sind insbesondere:

- die Erkundung der Mitwirkungsbereitschaft der betroffenen Eigentümer,
- die Formulierung der städtebaulichen Ziele und die Ermittlung der Maßnahmen zur Bodenordnung,
- eine überschlägige Berechnung der Kosten der Maßnahme und eine Darstellung der Finanzierungsmöglichkeiten,
- die Zusammenstellung und Bewertung der von der Maßnahme berührten öffentlichen und privaten Belange für die Abwägungsentscheidung,
- die Prüfung alternativer Instrumente zur Erreichung der Ziele,
- die Erarbeitung eines Vorschlags zur Verfahrensart, der dann zur Entscheidung der Stadtverordnetenversammlung vorgelegt werden soll.

Sollte die Entscheidung zur Durchführung einer städtebaulichen Entwicklungsmaßnahme fallen, ist diese entsprechend der baurechtlichen Vorgaben zügig durchzuführen. Ein Zeitraum für die zügige Umsetzung kann nicht allgemein und einheitlich angegeben werden, da dieser maßgeblich vom Umfang der jeweiligen Entwicklungsmaßnahme abhängt. Aus der Notwendigkeit, Bebauungspläne zur Erreichung der städtebaulichen Ziele aufzustellen und umzusetzen sowie dem Zusammenspiel mit externen Beeinflussungsfaktoren ergibt sich jedoch erfahrungsgemäß eine Dauer von zehn bis fünfzehn Jahren, ggf. auch länger.

### **4. Ziele und Fragestellungen für die vorbereitenden Untersuchungen**

Ziel der vorbereitenden Untersuchungen ist es, zu beurteilen, ob und inwieweit die Voraussetzungen für eine des Untersuchungsgebietes als Entwicklungsbereich gemäß § 165 Abs. 3 BauGB gegeben sind und somit ein Entwicklungsbereich zu empfehlen ist. Dabei sind insbesondere folgende Fragestellungen zu untersuchen:

- a) Für die Flächen im Landschaftsschutzgebiet ist in Abstimmung mit den zuständigen Behörden zu prüfen, ob über den Weg der Ausgliederung, Zustimmung oder Befreiung Aussicht besteht, diese vollständig oder teilweise städtebaulich zu entwickeln und welche Schritte dazu nötig sind.
- b) Wie können der bestehende Wissenschaftspark, die gewerblichen Bauflächen und der Universitätscampus durch Erweiterung der Flächenangebote gestärkt werden und dabei eine verbesserte funktionale Verknüpfung der heute teilweise isolierten Bestandsbereiche herbeigeführt werden? Wie kann dazu beigetragen werden, dass Wissenschaftspark und Campus in der Außen- wie auch Innensicht stärker als eine räumliche und funktionale Einheit wahrgenommen werden? Dabei ist insbesondere zu untersuchen, wie diese Bereiche verkehrlich verknüpft werden können und ob die Barrierewirkung der bestehenden Bahnlinie durch neue Querungsmöglichkeiten verringert werden kann.
- c) Besonderes Augenmerk ist im Rahmen der Voruntersuchung darauf zu legen, wie an die vorhandenen Siedlungs- und Freiraumstrukturen angeknüpft werden kann und wie städtebaulich als auch landschaftsplanerisch verträgliche Lösungen gefunden werden können.
- d) Wie können über die Errichtung von Gründerzentren und forschungsorientierten Angeboten hinaus mittel- bis langfristig die Voraussetzungen für die Ansiedlung von Unternehmen aus dem Bereich der forschungsnahen Entwicklung und Produktion geschaffen werden? Wie kann der bereits etablierte Forschungsstandort künftig auch noch stärker als Standort für lokale Wertschöpfung und zukunftsfähige Arbeitsplätze aktiviert werden? Für die wachsende Stadt werden nicht nur Wohnungen und soziale Infrastruktur benötigt, sondern auch Flächen für die gewerbliche Entwicklung. Ein Querbezug zur Fortschreibung des Stadtentwicklungskonzeptes Gewerbe ist herzustellen. Die Fortschreibung wurde im Dezember 2018 begonnen, die Fertigstellung ist 2019 geplant.
- e) Welche infrastrukturellen und sozialen Angebote und Nutzungen (z.B. Kindertagesbetreuung, Schulen, Sportanlagen, sonstige Gemeinbedarfseinrichtungen) können für den Ortsteil Golm, aber auch die Landeshauptstadt insgesamt im Untersuchungsgebiet geschaffen werden? Der Infrastrukturbedarf ist auch abhängig von den im Untersuchungsgebiet möglichen zusätzlichen Wohnungen abzuschätzen. Wie können diese Angebote über den öffentlichen Verkehr, zu Fuß und mit dem Rad erreichbar gestaltet werden?
- f) Wie kann die im Rahmen der Voruntersuchung betrachtete Fläche mit den bereits zuvor angestoßenen Planungsprozessen und Konzepten zur Neuen Mitte Golm, zum Wissenschaftspark und zur Universität in Einklang gebracht werden?
- g) Gibt es Möglichkeiten, im Gebiet Flächen für Wohnungsbau zu entwickeln? In Potsdam besteht ein großer Bedarf an neuen Wohnungen, darunter auch Wohnungen mit Mietpreis- und Belegungsbindungen. Golm bietet durch seine attraktive Lage, die überörtliche Erreichbarkeit durch den Bahnhof Potsdam-Golm und die entstehenden Arbeitsplätze für den Bau neuer Wohnungen, wenn gleichzeitig die Infrastruktur entsprechend ausgebaut wird.
- h) Wie können im Untersuchungsgebiet neue Angebote für das dringend benötigte bezahlbare Studentenwohnen geschaffen werden? Lassen sich vor Ort neue und innovative Angebotsformen des Studierendenwohnens, ggf. gemeinsam mit dem Studentenwerk, entwickeln?
- i) Wie kann das vorhandene öffentliche Straßen-, Rad- und Fußwegenetz sinnvoll ausgebaut und ergänzt werden? Dabei sind vor allem die Wege zwischen den vorhandenen Wohngebieten, den Freiflächen des Golmer Luchs, nach Osten in Richtung des Weltkulturerbes sowie nach Norden in Richtung Bornim, des Windmühlenbergs und der Lenné'schen Feldflur zu betrachten.
- j) Wie kann die Erweiterung des Wissenschaftsparks und die Erlebbarkeit der umgebenden Kulturlandschaft imagebildend miteinander verbunden werden? Wie können durch Wegevernetzungen, Grünachsen, landschaftliche Übergangsbereiche und gezielte Akzente die Attraktivität des Standorts Potsdam-Golm weiter gestärkt und innovative städtebauliche Planungsansätze realisiert werden?
- k) Wie kann der im Untersuchungsgebiet vorhandene Wald erhalten und ggf. ergänzt werden? Gibt es Möglichkeiten für Erstaufforstungen im Gebiet?
- l) Wie lässt sich die Anbindung an den Bahnhof Potsdam-Golm künftig sowohl für die auspendelnde Wohnbevölkerung als auch die einpendelnde Arbeitsbevölkerung sicherstellen? Wie kann das Untersuchungsgebiet über die Angebote der Verkehrsbetriebe Potsdam engmaschig und attraktiv mit dem restlichen Stadtgebiet verknüpft werden, um eine möglichst autoarme und nachhaltige Siedlungsstruktur zu ermöglichen? Wie lassen sich Beeinträchtigungen in den angrenzenden Wohngebieten und Ortsteilen verhindern?
- m) Wie können öffentliche Grünanlagen, Spielplätze sowie Flächen für Ausgleichs- und Ersatzmaßnahmen im Gebiet umgesetzt werden? Gibt es Möglichkeiten der Erweiterung oder Entwicklung neuer Kleingartenanlagen im Gebiet? Wie können bestehende und ggf. neue Gartenanlagen in öffentliche Grünflächen und in das öffentliche Rad- und Fußwegenetz eingebunden werden?
- n) Wie kann ein umfassender Immissionsschutz in Bezug auf den Bahnlärm gewährleistet werden?
- o) Wie kann der Verlust landwirtschaftlicher Nutzfläche ausgeglichen werden bzw. wie können die mit dem Verlust landwirtschaftlicher Nutzfläche einhergehenden Beeinträchtigungen für die diese Flächen bewirtschaftenden Landwirte kompensiert werden?
- p) Wie kann vor Inanspruchnahme von urban geprägten Landschaftsraum das innerörtliche Verdichtungspotential zielgerichtet genutzt werden?

Im Rahmen der Voruntersuchung ist zu berücksichtigen, dass kulturelle Infrastruktur und Gemeinbedarfseinrichtungen vorrangig in die städtebauliche Entwicklung des Bahnhofsumfeldes zu implementieren ist.

Unter Berücksichtigung der Auswirkungen für Betroffene und unter Beteiligung der Träger öffentlicher Belange ist im Rahmen der vorbereitenden Untersuchungen festzustellen, ob mit den Instrumenten des besonderen Städtebaurechts oder anderer rechtlicher Instrumentarien die Flächen einer geordneten städtebaulichen Entwicklung zugeführt werden können.

Das Ergebnis der vorbereitenden Untersuchungen wird der Stadtverordnetenversammlung zur Entscheidung über das weitere Verfahren vorgelegt.

## 5. Hinweise

Der Beschluss über die vorbereitenden Untersuchungen ist nicht gleichzusetzen mit dem Beschluss über die förmliche Festsetzung eines Entwicklungsgebietes. Diese bedarf der gesonderten Entscheidung der Stadtverordnetenversammlung über dessen förmliche Festsetzung.

Gemäß § 138 Abs. 1 BauGB sind Eigentümer, Mieter, Pächter und sonstige zum Besitz oder zur Nutzung eines Grundstücks, Gebäudes oder Gebäudeteiles Berechtigte sowie ihre Beauftragten verpflichtet, der Landeshauptstadt Potsdam oder ihren Beauftragten Auskunft über die Tatsachen zu erteilen, deren Kenntnis zur Beurteilung der Sanierungsbedürftigkeit eines Gebietes bzw. der städtebaulichen Entwicklung eines Bereiches oder zur Vorbereitung und Durchführung der Sanierung bzw. Entwicklung erforderlich sind. An personenbezogenen Daten können insbesondere Angaben der Betroffenen über ihre persönlichen Lebensumstände im wirtschaftlichen und sozialen Bereich, namentlich über die Berufs-, Erwerbs- und Familienverhältnisse, das Lebensalter, die Wohnbedürfnisse, die sozialen Verflechtungen sowie über die örtlichen Bindungen erhoben werden.

Vom Zeitpunkt der öffentlichen Bekanntmachung des Beschlusses über den Beginn der vorbereitenden Untersuchungen an kann die Baugenehmigungsbehörde Entscheidungen über Baugesuche für Vorhaben im Sinne von § 29 Abs. 1 BauGB bis zu 12 Monate zurückstellen und die Beseitigung baulicher Anlagen vorläufig untersagen. Dies gilt für solche Fälle, bei denen zu befürchten ist, dass durch die genannten Vorhaben die in dem Untersuchungsgebiet absehbaren Planungen unmöglich gemacht oder wesentlich erschwert werden würden (§ 165 Abs. 4 i.V.m. § 141 Abs. 4, dieser i.V.m. § 15 BauGB).

Potsdam, den 10. April 2019

Mike Schubert  
Oberbürgermeister

Anlage: Geltungsbereich



**POTSDAM** Landeshauptstadt  
Potsdam

**Vorbereitende Untersuchung  
Golm Nord**

Anlage: Geltungsbereich

**Legende**

- Geltungsbereich
- Geltungsbereiche Bebauungspläne
- Gebäude
- Flurstücke

0 25 50 100 150 200 250 300  
Meter

Maßstab im Original (DN A3): 1:5.000  
Kartengrundlage: ALKIS © GeoBasis-DE/LGB

**Vorbereitende Untersuchung  
Golm Nord**  
Fachbereich Stadtplanung und Stadterneuerung  
Bereich Stadtentwicklung  
14481 Potsdam  
E-Mail: [Stadtentwicklung@Rathaus.Potsdam.de](mailto:Stadtentwicklung@Rathaus.Potsdam.de)  
[www.potsdam.de/stadterneuerung](http://www.potsdam.de/stadterneuerung)

Stand: 12.12.2018

## Amtliche Bekanntmachung

# Satzung über die Aufhebung der Sanierungssatzung „Am Obelisk“

Aufgrund des § 3 Absatz 1 der Kommunalverfassung des Landes Brandenburg (BbgKVerf) vom 18. Dezember 2007 (GVBl. I/07, Nr. 19 S. 286), zuletzt geändert durch Artikel 3 des Gesetzes vom 18. Dezember 2018 (GVBl. I/18, Nr. 37, S. 4) in Verbindung mit § 162 des Baugesetzbuches (BauGB) in der Fassung der Bekanntmachung vom 3. November 2017 (BGBl. I S. 3634) hat die Stadtverordnetenversammlung der Landeshauptstadt Potsdam am 4. April 2019 folgende Satzung beschlossen:

### § 1

- (1) Die Satzung über die förmliche Festsetzung des Sanierungsgebiets „Am Obelisk“ vom 14. Juni 2004 wird aufgehoben.
- (2) Das Satzungsgebiet umfasst alle Grundstücke und Grundstücksteile innerhalb der im Plan des Geltungsbereichs durch eine Linie gekennzeichneten, vom übrigen Stadtge-

biet abgegrenzten Fläche. Der Plan mit dem Geltungsbereich vom 23.10.2018 ist Bestandteil der Satzung und als Anlage „Geltungsbereich“ beigefügt.

### § 2

Diese Satzung wird nach § 162 Abs. 2 Satz. 4 BauGB mit ihrer Bekanntmachung rechtsverbindlich.

Potsdam, den 18. April 2019

Mike Schubert  
Oberbürgermeister

Anlage Geltungsbereich vom 23.10.2018: Geltungsbereich der Satzung über die Aufhebung der Sanierungssatzung „Am Obelisk“

