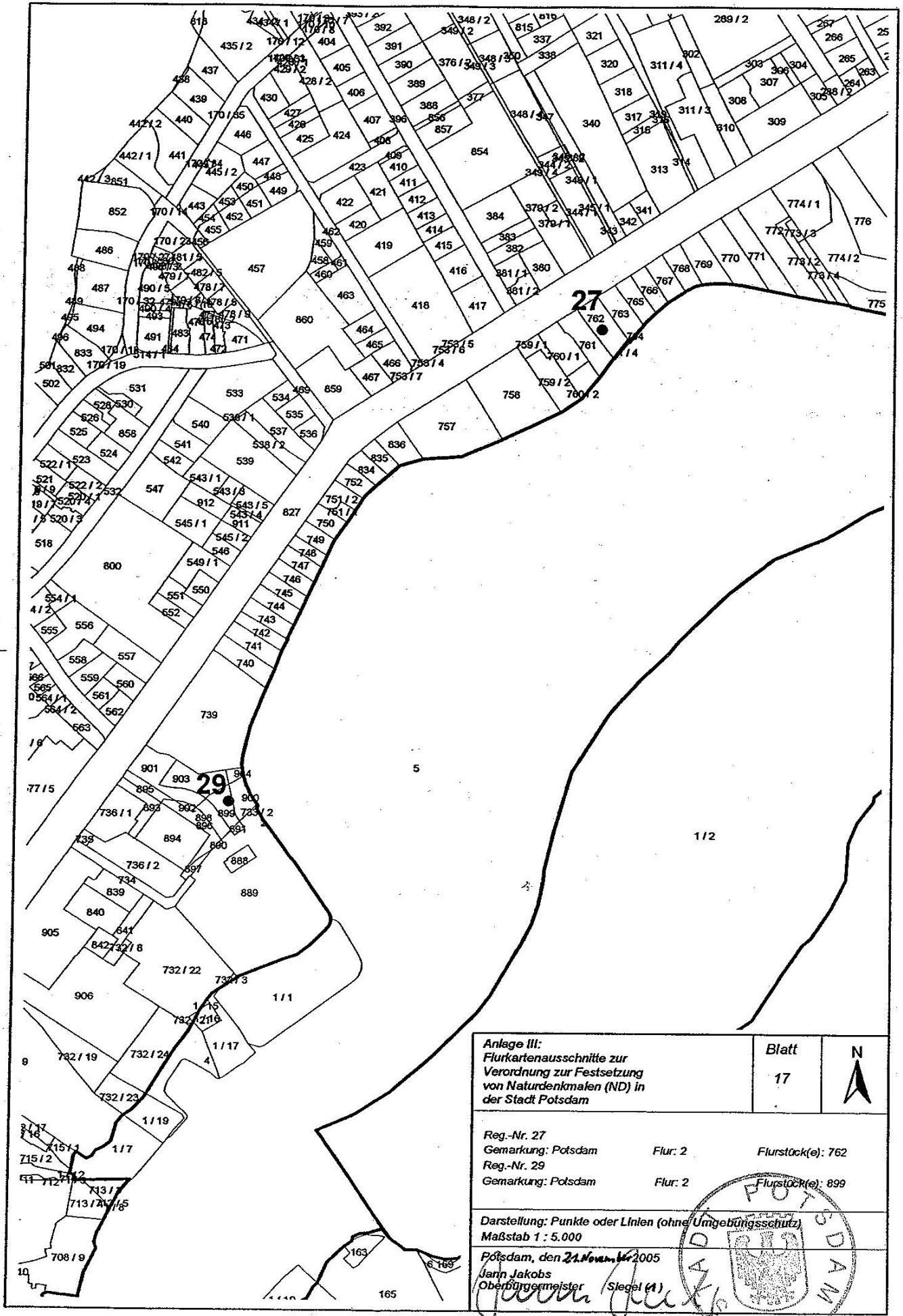

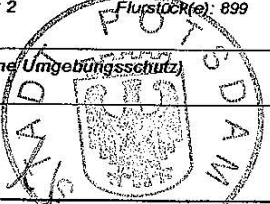


K:\2000\153157500_gis\apripotsdam_l.apr



Anlage III: Flurkartenausschnitte zur Verordnung zur Festsetzung von Naturdenkmälern (ND) in der Stadt Potsdam	Blatt 17	N 
Reg.-Nr. 27 Gemarkung: Potsdam Flur: 2 Flurstück(e): 762 Reg.-Nr. 29 Gemarkung: Potsdam Flur: 2 Flurstück(e): 899		
Darstellung: Punkte oder Linien (ohne Umgebungsschutz) Maßstab 1 : 5.000		
Potsdam, den 21. November 2005 Jann Jakobs Oberbürgermeister Siegel (1)		