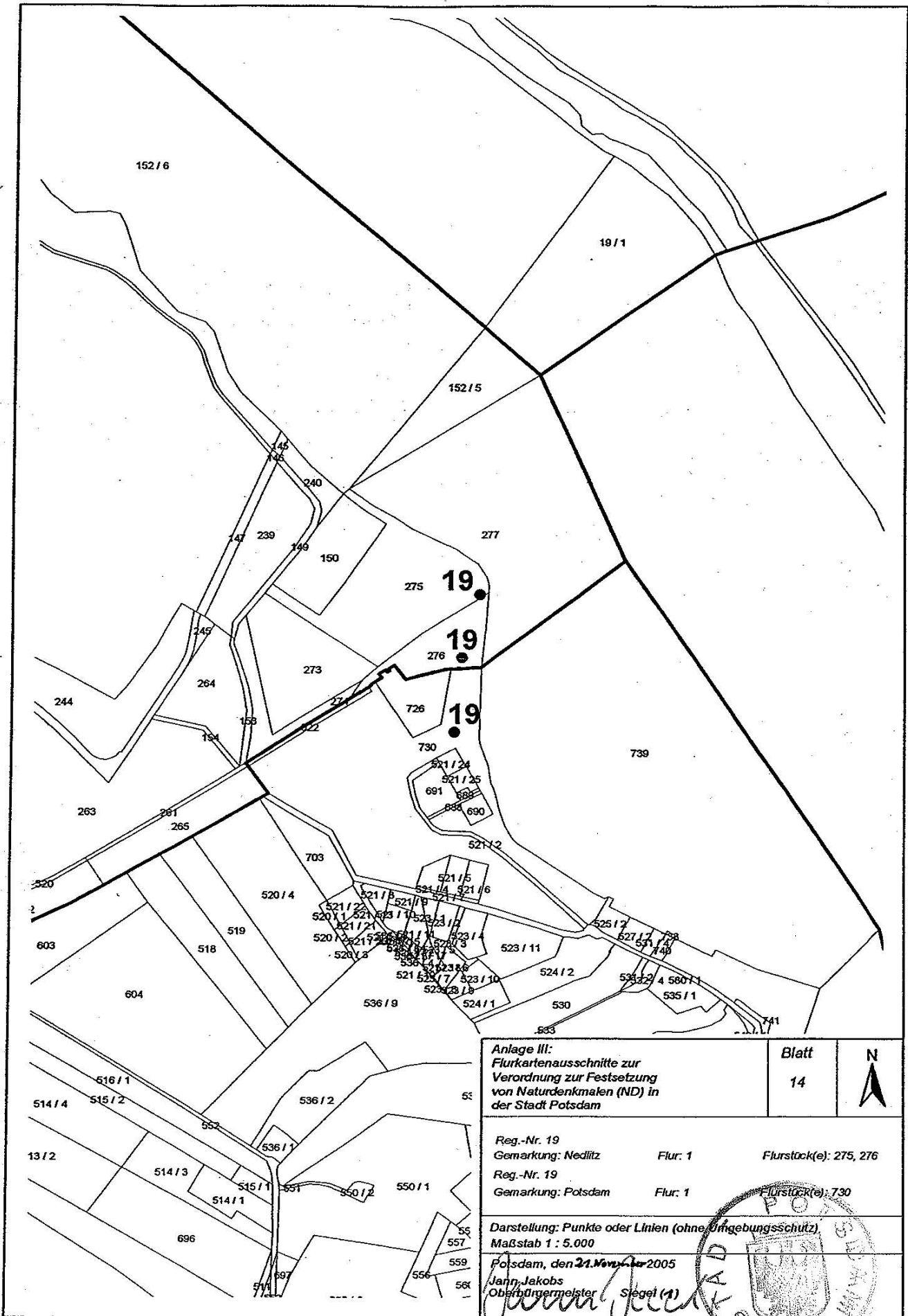




K:\2000\153157500_gis\aprpotsdam_.apr



Anlage III: Flurkartenausschnitte zur Verordnung zur Festsetzung von Naturdenkmälern (ND) in der Stadt Potsdam		Blatt 14	N 
Reg.-Nr. 19 Gemarkung: Nedlitz	Flur: 1	Flurstück(e): 275, 276	
Reg.-Nr. 19 Gemarkung: Potsdam	Flur: 1	Flurstück(e): 730	
Darstellung: Punkte oder Linien (ohne Umgebungsschutz) Maßstab 1 : 5.000			
Potsdam, den 21. November 2005 Jann Jakobs Oberbürgermeister			
		Siegel (1) 