

Amtsblatt

der Landeshauptstadt Potsdam

Amtliche Bekanntmachungen

Jahrgang 34

Potsdam, den 30. November 2023

Amtsblatt Nr. 15

Inhalt

- **Tagesordnung der Stadtverordnetenversammlung** 2
- **Satzung über den Bebauungsplan Nr. 11A „Waldsiedlung“ (OT Groß Glienicke), 1. Änderung, Teilbereich Nordwest der Landeshauptstadt Potsdam** 7
- **Aufstellungsbeschluss zum Bebauungsplan Nr. 40 „Kaserne Kirschallee“, 1. Änderung „Teilbereich David-Gilly-Straße“ der Landeshauptstadt Potsdam** 9
- **Aufstellungsbeschluss der Flächennutzungsplan-Änderung „Golm Nord“ (28/22)** 11
- **Ordnungsbehördliche Verordnung zur Abwehr von Gefahren für die öffentliche Sicherheit oder Ordnung im Bereich der Verkehrsflächen und öffentlichen Anlagen im Gebiet der Landeshauptstadt Potsdam (Stadtordnung) vom 4.10.2023** 13
- **Wirtschaftsplan des Kommunalen Immobilien Service (KIS) Eigenbetrieb der Landeshauptstadt Potsdam** 15
- **Bekanntmachung zur beabsichtigten Einziehung öffentlichen Straßenlandes am Peter-Weiss-Platz in 14482 Potsdam** 15
- **Straßenbenennungen in 14476 Potsdam** 16
- **Verfügung zur straßenrechtlichen Widmung der Straße „Groß Glienicker Heide“ sowie Neuordnung der Straßenverläufe der „Groß Glienicker Heide“ und „Heinz-Sielmann-Ring“ in 14476 Potsdam** 17
- **Anmeldung der Schulanfänger für das Schuljahr 2024/2025** 18
- **Verfügung zur straßenrechtlichen Widmung von Teilabschnitten der Straßen „Fahrländer Allee“ und „Zum Bahnübergang“ in 14476 Potsdam** 19
- **Bekanntmachung der Genehmigung der Flächennutzungsplan-Änderung „Westlicher Universitätscampus Griebnitzsee“ (19/17) sowie der Satzung über den Bebauungsplan Nr. 160 „Westlicher Universitätscampus Griebnitzsee“ der Landeshauptstadt Potsdam** 20
- **Änderungssatzung zur Straßenreinigungs- und Winterdienstsatzung der Landeshauptstadt Potsdam vom 10.11.2017** 24

Impressum



Landeshauptstadt
Potsdam



Herausgeber: Landeshauptstadt Potsdam, Der Oberbürgermeister
Verantwortlich: Fachbereich Kommunikation und Partizipation, Heike Bojunga

Redaktion: Dieter Horn
Friedrich-Ebert-Straße 79-81, 14469 Potsdam,
Tel.: +49 331 289-1803

Kostenlose Bezugsmöglichkeiten:

Internetbezug über www.potsdam.de/Amtsblatt (Anmeldung Newsletter)

Das Amtsblatt erscheint mindestens monatlich und liegt an folgenden Stellen in der Landeshauptstadt zur Selbstabholung bereit:

Rathaus Bürgerservice, Friedrich-Ebert-Straße 79-81
Stadt- und Landesbibliothek, Am Kanal 47 im Bildungsforum Potsdam
Kulturhaus Babelsberg, Karl-Liebknecht-Str. 135
Bürgerhaus am Schlaatz, Schilffhof 28
Begegnungszentrum STERN*Zeichen, Galleistr. 37-39
Allgemeiner Studierendenausschuss der Universität Potsdam,
Am Neuen Palais, Haus 6
Satzkorn, Dorfstraße 2, 14476 Potsdam
Chance e.V. Kuhfortdamm 2, 14476 Potsdam
Fahrländ, Von-Stechow-Straße 10, 14476 Potsdam
Neu Fahrländ, Am Kirchberg 61, 14476 Potsdam
Eiche, Roßkastanienstraße 5, 14469 Potsdam

Roggenbuck, Ortsvorsteher, Eschenweg 28, 14476 Potsdam

Satz & Druck: Gieselmann Medienhaus GmbH, 14558 Nuthetal

45. öffentlichen/nicht öffentlichen Sitzung der Stadtverordnetenversammlung der Landeshauptstadt Potsdam

Sitzungstermin: Mittwoch, 06.12.2023, 15:00 Uhr
Ort, Raum: Havelsaal, IHK Potsdam, Breite Str. 2 A-C, 14467 Potsdam

<u>Öffentlicher Teil</u>			
1	Eröffnung der Sitzung	5.5	Bebauungsplan Nr. 37A „Potsdam-Center“, 3. Änderung, Teilbereich Ehemalige Wagenhalle, Abwägung und Beschluss zur Beteiligung der Öffentlichkeit sowie Zustimmung zum Städtebaulichen Vertrag 23/SVV/1050 Oberbürgermeister, Fachbereich Stadtplanung
2	Fragestunde		
2.1	Jugendfreizeitfläche am Hauptbahnhof 23/SVV/1272 Stadtverordnete Hüneke, Fraktion Bündnis 90/Die Grünen	5.6	Bewerbung der Landeshauptstadt Potsdam auf den Europapreis 23/SVV/1058 Oberbürgermeister, Büro des Oberbürgermeisters
2.2	Kontrolle neuer Radwege 23/SVV/1252 Stadtverordneter Krämer, Fraktion Sozial.DIE LINKE.Potsdam	5.7	Abfallgebührensatzung 2024 23/SVV/1103 Oberbürgermeister, Fachbereich Ordnung und Sicherheit
2.3	Abschiebungsziel des Bundeskanzlers unterstützen 23/SVV/1298 Stadtverordneter Finken, Fraktion CDU		
2.4	Sachstand zum Schleichverkehr in der Posthofstraße 23/SVV/1273 Stadtverordneter Walter, Fraktion Bündnis 90/Die Grünen		
2.5	PV Anlage in der Lenne'schen Feldflur 23/SVV/1299 Stadtverordneter Finken, Fraktion CDU		
2.6	Erinnerungskultur in der Landeshauptstadt Potsdam 23/SVV/1302 Stadtverordneter Viehrig, Fraktion CDU		
3	Feststellung der Anwesenheit sowie der ordnungsgemäßen Ladung / Feststellung der öffentlichen Tagesordnung und Entscheidung über eventuelle Einwendungen gegen die Niederschrift des öffentlichen/nicht öffentlichen Teils der Sitzung vom 08.11.2023		
4	Bericht des Oberbürgermeisters		
5	Wiedervorlagen aus den Ausschüssen - Vorlagen der Verwaltung		
5.1	Konzept zur Aufstellung des Stabilisierungsprogrammes für die Haushaltsjahre 2025 ff. 23/SVV/0866 Oberbürgermeister, Büro des Oberbürgermeisters	6.1	Neubenennung der Enver-Pascha-Brücke in Potsdam-Babelsberg 22/SVV/0297 Fraktion CDU
5.2	Neufassung der Friedhofsgebührensatzung 23/SVV/0929 Oberbürgermeister, Fachbereich Klima, Umwelt und Grünflächen	6.2	IT-Krise dauerhaft bewältigen und aufarbeiten 23/SVV/0139 Fraktion CDU
5.3	Stellungnahme zum Entwurf des Sachlichen Teilregionalplans Windenergienutzung 2027 23/SVV/0931 Oberbürgermeister, Fachbereich Stadtplanung	6.3	Mitwirkungsgrremium Am Stern 23/SVV/0141 Fraktion DIE LINKE
5.4	Vereinbarung von Prioritäten für den Fachbereich Stadtplanung, hier: Prioritätenfestlegung 2024 23/SVV/1049 Oberbürgermeister, Fachbereich Stadtplanung	6.4	Umsetzung des Bundesaufnahmeprogramms Afghanistan in Potsdam 23/SVV/0177 Fraktion DIE ANDERE
		6.5	Bürgerhaushalt mit eigenem Budget ausstatten 23/SVV/0302 Fraktion Sozial.DIE LINKE.Potsdam
		6.6	Gebühren für Bewohnerparkausweise 23/SVV/0518 Fraktion Bündnis 90/Die Grünen
		6.7	Uferweg am Griebnitzsee 23/SVV/0522 Fraktion DIE LINKE
		6.8	Öffentliche Grillplätze schaffen 23/SVV/0673 Fraktion Sozial.DIE LINKE.Potsdam, Fraktion SPD
		6.9	Sicherung der bedarfssensiblen Angemessenheit bei der Unterbringung von Menschen in der LHP für die Zukunft 23/SVV/0676 Fraktion Bündnis 90/Die Grünen, Fraktion Sozial.DIE LINKE.Potsdam
		6.10	Parkausweis für Bewohner im ländlichen Raum 23/SVV/0690 Fraktion CDU
		6.11	App des Gesundheitsamtes 23/SVV/0705 Fraktion der Freien Demokraten
		6.12	Moratorium Garagenstandorte 23/SVV/0809 Fraktion DIE LINKE

- 6.13 Geschichte im Straßenland erlebbar machen – Herero und Nama Allee
23/SVV/0853 Fraktion Freie Fraktion
- 6.14 Parkraumbewirtschaftung am Potsdamer Wochenmarkt verbessern
23/SVV/0859 Fraktion CDU
- 6.15 Inklusionsbeauftragte in städtischen Betrieben
23/SVV/0940 Fraktion DIE aNDERE
- 6.16 Aufwendungen der Landeshauptstadt Potsdam zum Vorteil der Stiftung Preußische Schlösser und Gärten
23/SVV/0950 Fraktion DIE aNDERE
- 6.17 Belegungsgebundene Wohnungen im Kirchsteigfeld
23/SVV/0954 Fraktion DIE LINKE
- 6.18 Ausrüstung aller öffentlichen Gebäude mit Fenstern, die sich öffnen lassen
23/SVV/0961 Fraktion DIE LINKE
- 6.19 Zukünftige Gestaltung der Fläche „Steubenplatz“
23/SVV/0963 Fraktionen SPD, BÜNDNIS 90/DIE GRÜNEN
- 6.20 Umfeldverbesserungen im Kirchsteigfeld
23/SVV/0968 Fraktion Freie Demokraten
- 6.21 Fahrradsituation Behlertstraße/Ecke Kurfürstenstraße verbessern
23/SVV/0970 Fraktion CDU
- 6.22 Sperrung Campus Jungfernsee aufheben
23/SVV/0971 Fraktion CDU
- 6.23 Entschärfung der Gefahrensituationen in der Dorothea-Schneider-Straße
23/SVV/0972 Fraktion Freie Demokraten
- 6.24 Ordnung und Sicherheit an der Sonnenterrasse am Birnenweg
23/SVV/0976 Fraktion CDU
- 6.25 Bürgerbeteiligung/-information am Kirchsteigfeld
23/SVV/0977 Fraktion CDU
- 6.26 Umfrage Mobilitätsverhalten im „ländlichen Raum“
23/SVV/0978 Fraktion CDU
- 6.27 Prüfung Radverkehrsanlagen - Sicherheitsräume zu Parkstreifen bzw. Seitenstreifen
23/SVV/1046 Fraktion DIE aNDERE
- 6.28 Baulückenschließung in der Zeppelinstraße
23/SVV/1073 Fraktion Mitten in Potsdam
- 6.29 Umschichtung städtischer Haushaltsmittel: Sonntagsöffnung der Stadt- und Landesbibliothek statt Medienpreis M100
23/SVV/1083 Fraktion DIE aNDERE
- 6.30 Petitionen an die Stadtverwaltung
23/SVV/1096 Fraktion DIE LINKE
- 6.31 Leitungsfreie Baumpflanzbereiche
23/SVV/1119 Fraktion Sozial.DIE LINKE.Potsdam
- 6.32 Sturzsicherheit an Straßenbahnhaltstellen
23/SVV/1122 Fraktion Sozial.DIE LINKE.Potsdam
- 6.33 Frei- und Grünflächenplanung im Kontext öffentlicher Bauvorhaben
23/SVV/1126 Fraktion Bündnis 90/Die Grünen
- 6.34 Stellungnahmen der Verwaltung zu neuen Anträgen der Personal- und Haushaltslage anpassen
23/SVV/1128 Fraktion CDU
- 6.35 Aktuelle Auswirkungen des Beschlusses DS 21/SVV/0630 Ökologisches Bauen von kommunalen Gebäuden
23/SVV/1130 Fraktion CDU
- 6.36 Rekommunalisierung der Schulreinigung
23/SVV/1140 Fraktion Sozial.DIE LINKE.Potsdam
- 6.37 Mehr Rot - Mehr Fahrradsicherheit
23/SVV/1141 Fraktion Sozial.DIE LINKE.Potsdam
- 7 Anträge**
- 7.1 Benutzungs- und Gebührensatzung Unterbringung
23/SVV/1232 Oberbürgermeister, Fachbereich Wohnen, Arbeit und Integration
- 7.2 Einrichtung eines Haltestreifens vor der Oberlinschule in Babelsberg
23/SVV/1290 Fraktion SPD
- 7.3 Uferweg am Griebnitzsee: weiteres Vorgehen
23/SVV/1282 Fraktion Bündnis 90/Die Grünen, Fraktion SPD, Fraktion Sozial.Die Linke, Fraktion DIE ANDERE, Fraktion DIE LINKE
- 7.4 Sportplatz Kirschallee – Vereinsleben stärken
23/SVV/1284 Fraktionen Sozial.DIE LINKE.Potsdam, SPD, Bündnis 90/Die Grünen, CDU
- 7.5 Schulplanungen gemeinsam angehen
23/SVV/1297 Fraktion CDU
- 7.6 Aufnahme in den Straßennamenspool: Michael Panser
23/SVV/1263 Fraktion DIE aNDERE
- 7.7 Ankauf des Grundstücks des ESV Lok Potsdam von der BIMA
23/SVV/1276 Fraktion AfD
- 7.8 Elektrisch betriebener Kleinbus für Groß Glienicke
23/SVV/1250 Fraktion der Freien Demokraten
- 7.9 Aufwertung des Fortuna-Sportplatzes Am Stern
23/SVV/1254 Fraktion DIE LINKE
- 7.10 Chefsache Oberbürgermeister: Verhandlungen mit den Deutschen Bahn AG zum Hinzenberg und dem Weg zum Kinostandort Charlott
23/SVV/1275 Fraktion Mitten in Potsdam
- 7.11 Die Untere Denkmalschutzbehörde der Landeshauptstadt Potsdam dem Geschäftsbereich 2, Bildung, Kultur, Jugend und Sport, zuordnen
23/SVV/1292 Fraktion Freie Fraktion

7.12	Jahresabschlüsse 2020 und 2021 der Landeshauptstadt Potsdam (LHP) sowie Entlastung des Oberbürgermeisters 23/SVV/1239 Oberbürgermeister, GB1 Finanzen, Investitionen und Controlling		die Bereitstellung der finanziellen Mittel zur Finanzierung der übrigen ÖPNV-Leistungen der ViP sowie für das Betreiben der Fähre F1 zwischen der LHP und der SWP (Finanzierungsvereinbarung) 23/SVV/1244 Oberbürgermeister, Fachbereich Mobilität und technische Infrastruktur
7.13	Umbenennung der Tram- und Bushaltestelle „Rathaus Babelsberg“ in „Rathaus Babelsberg / Oberlinhaus“ 23/SVV/1286 Fraktion SPD	7.27	Straßenbenennung in 14476 Potsdam – Rückbenennung „Schlossweg“ im OT Satzkorn 23/SVV/1246 Oberbürgermeister, Fachbereich Mobilität und technische Infrastruktur
7.14	Erinnerung an die Großdemonstration am 4.11.1989 pflegen 23/SVV/1283 Fraktion Bündnis 90/Die Grünen, Fraktion SPD, Fraktion Sozial.DIE LINKE.Potsdam	7.28	Überplanmäßige Aufwendungen und Auszahlungen im Deckungskreis 3012 - „FB 23 – Regionalteam 1-4 – Hilfen zur Erziehung“ – Haushaltsjahr 2022 23/SVV/1249 Oberbürgermeister, Fachbereich Kinder, Jugend und Familie
7.15	Einsatz von „Berliner Kissen“ vor Schulen und Kindertageseinrichtungen 23/SVV/1288 Fraktionen Sozial.DIE LINKE.Potsdam, SPD, Bündnis 90/Die Grünen	7.29	Marktordnung der Landeshauptstadt Potsdam vom 01.01.2024 und Entgeltordnung zur Marktordnung der Landeshauptstadt Potsdam vom 01.01.2024 23/SVV/1261 Oberbürgermeister, Fachbereich Mobilität und technische Infrastruktur
7.16	Hundeauslaufgebiete im Stadtgebiet 23/SVV/1295 Fraktion CDU	7.30	Erstellung eines aktuellen Baumkatasters für die Landeshauptstadt Potsdam 23/SVV/1266 Fraktion DIE aNDERE
7.17	Standortprüfung Potsdamer Tafel 23/SVV/1270 Fraktion DIE aNDERE	7.31	Zukunft der großen Garagenkomplexe in der Landeshauptstadt Potsdam: Solidarische Stadtentwicklung für alle. 23/SVV/1267 Fraktion Mitten in Potsdam
7.18	Zur Haushaltssicherung: Kauf neuer Trams und E-Busse stoppen 23/SVV/1277 Fraktion AfD	7.32	Information vor Strukturveränderungen 23/SVV/1274 Fraktion DIE LINKE
7.19	Bearbeitungsdauer von Anträgen zu sozialen Leistungen verkürzen 23/SVV/1280 Fraktion der Freien Demokraten	7.33	Einstellung des Planungsverfahrens Uferweg Griebnitzsee 23/SVV/1281 Fraktion der Freien Demokraten
7.20	Optimierung des Straßenverkehrs auf dem Hauptstraßennetz 23/SVV/1269 Fraktion DIE LINKE	7.34	Bürgerbeteiligung durch Wässerungspatenschaften nach Straßenabschnitt 23/SVV/1285 Fraktion Bündnis 90/Die Grünen, Fraktion SPD
7.21	Wiederherstellung der PKW-Parkplätze der südlichen Kurfürstenstraße zwischen Nauener Tor und Hans-Thomastraße 23/SVV/1294 Fraktion Mitten in Potsdam	7.35	Vernetzung der LHP mit dem Climate Change Center (CCC) Berlin Brandenburg 23/SVV/1289 Fraktionen Sozial.DIE LINKE.Potsdam, Bündnis 90/Die Grünen, SPD
7.22	Den Bereich 452, Umwelt und Natur, der Landeshauptstadt Potsdam dem Geschäftsbereich 3, Ordnung, Sicherheit, Soziales und Gesundheit, zuordnen 23/SVV/1287 Fraktion Freie Fraktion	7.36	Ausstattung der Spielplätze mit Outdoor-Wickeltischen 23/SVV/1291 Fraktion Sozial.DIE LINKE.Potsdam
7.23	Entwicklungsmaßnahme Krampnitz: Fortschreibung der Masterplanung – Bereich Klinkerhöfe; Konkretisierung der Entwicklungsziele 23/SVV/1240 Oberbürgermeister, Fachbereich Stadtplanung	7.37	Zeitnahe Beräumung von Baustellen nach Fertigstellung 23/SVV/1293 Fraktion Sozial.DIE LINKE.Potsdam
7.24	Bebauungsplan Nr. 141-11 „Entwicklungsbereich Krampnitz - Klinkerhöfe Mitte“ Aufstellungsbeschluss 23/SVV/1241 Oberbürgermeister, Fachbereich Stadtplanung	7.38	Werbesatzung der Landeshauptstadt Potsdam überarbeiten 23/SVV/1296 Fraktion CDU
7.25	Bebauungsplan Nr. 141-5A-2 „Entwicklungsbereich Krampnitz – Stadtplatz Ost“, Änderungs- und Aufstellungsbeschluss 23/SVV/1242 Oberbürgermeister, Fachbereich Stadtplanung	7.39	Bebauungsplan Nr. 18 „Kirchsteigfeld“, 5. Änderung, Teilbereich „östlich der Ricarda-Huch-Straße“, Flächentausch mit der Gemeinde Nuthetal – Gebietsänderungsvertrag sowie freiwillige Anpassung der Kreisgebietsgrenzen 23/SVV/1301 Oberbürgermeister, Fachbereich Stadtplanung
7.26	Dritte Änderungsvereinbarung zur Vereinbarung über		

7.40	Potsdams Norden fährt mit dem BUS zum Hauptbahnhof 23/SVV/1303 Fraktion Freie Fraktion	10.3	Barrierefreie öffentliche Toilette im Bereich Filmmuseum/ Alter Markt 23/SVV/1255 Oberbürgermeister, Fachbereich Mobilität und technische Infrastruktur
7.41	Ordnungsbehördliche Verordnung der Landeshaupt- stadt Potsdam über Öffnungszeiten von Verkaufsstellen an Sonn- und Feiertagen aus Anlass besonderer Ereig- nisse am 2. Advent (10.12.2023) 23/SVV/1308 Oberbürgermeister, Fachbereich Ordnung und Sicherheit	10.4	Bürgerhaushalt Potsdam 2023/24 „TOP 20 - Liste der Bürgerinnen und Bürger“ Nummer 10: Radschnellwege- Konzept mit Schnellstrecke Hauptbahnhof / Potsdam- West 23/SVV/1256 Oberbürgermeister, Fachbereich Mobilität und technische Infrastruktur
7.42	Ordnungsbehördliche Verordnung der Landeshaupt- stadt Potsdam über Öffnungszeiten von Verkaufsstellen an Sonn- und Feiertagen aus Anlass besonderer Ereig- nisse am 3. Advent (17.12.2023) 23/SVV/1309 Oberbürgermeister, Fachbereich Ordnung und Sicherheit	10.5	Bürgerhaushalt 2020/21 - Rechenschaftsbericht 23/SVV/1259 Oberbürgermeister, GB1 Finanzen, Investitionen und Controlling
8	Einwohnerfragestunde		
9	Gremienbesetzung		
9.1	Neuberufung eines Mitglieds des Gestaltungsrates 23/SVV/1157 Oberbürgermeister, Fachbereich Stadtplanung	10.6	Gemeinsame Baumpflege mit der Bürgerschaft bezüglich DS 22/SVV/1134 23/SVV/1311 Oberbürgermeister, Fachbereich Klima, Umwelt und Grünflächen
9.2	Berufung der Mitglieder des Wirtschaftsrates der Landeshauptstadt Potsdam 2024 bis 2026 23/SVV/1243 Oberbürgermeister, Wirtschaftsförderung	10.7	Übersicht Digitalisierungsprojekte 23/SVV/1260 Oberbürgermeister, Fachbereich E-Government
9.3	Wahl einer Schiedsperson für die Schiedsstelle Potsdam II 23/SVV/1248 Oberbürgermeister, Fachbereich Recht und Vergabemanagement	11	Aufträge der Stadtverordnetenversammlung an den Oberbürgermeister
9.4	Berufung eines sachkundigen Einwohners in den Aus- schuss für Bildung und Sport 23/SVV/1278 Fraktion AfD	11.1	Berichterstattung bezüglich der Erstellung eines kom- munalen Medienentwicklungsplans gemäß Beschluss: 21/SV/1133
9.5	Berufung eines Sachkundigen Einwohners in den Aus- schuss für Ordnung und Sicherheit 23/SVV/1279 Fraktion AfD	11.2	Vorlage erste Ergebnisse bezüglich Grundlagen der Geschichtsaufarbeitung und -vermittlung stärken gemäß Beschluss: 22/SV/1147
9.6	Aufhebung des Beschlusses 23/SV/1153, „Neubeset- zung des Aufsichtsrates der Stadtentsorgung Potsdam (STEP) GmbH“ 23/SVV/1300 Fraktionen	11.3	Umsetzungsstand bezüglich „Verkehrsbehördliche Überprüfung zur Festsetzung von Geschwindigkeits- beschränkungen vor Schulen, Kitas, Hort- und Senio- reneinrichtungen aktualisieren“ gemäß Beschluss: 23/SV/0036
9.7	Neubildung des Aufsichtsrates der Energie und Wasser Potsdam GmbH (EWP) 23/SVV/1313 Fraktion Freie FRAKTION	11.3.1	Verkehrsbehördliche Überprüfung zur Festsetzung von Geschwindigkeitsbeschränkungen vor Schulen, Kitas, Hort- und Senioreneinrichtungen aktualisieren bzgl. DS Nummer: 23/SV/0036 23/SVV/1214 Oberbürgermeister, Fachbereich Mobilität und technische Infrastruktur
9.8	Neubesetzung des Aufsichtsrates der Energie und Wasser Potsdam GmbH (EWP) 23/SVV/1314 Fraktionen	11.4	Ergebnis bezüglich „Verbesserung der Verkehrssicher- heit an der Oberlinschule“ gemäß Beschluss: 23/SV/0175
10	Mitteilungsvorlagen	11.5	Bericht bezüglich Sauberkeit in Potsdam gemäß Beschluss: 23/SV/0383
10.1	Bürgerhaushalt Potsdam 2023/24 „TOP 20 - Liste der Bürgerinnen und Bürger“ Nummer 3: Energie-Einspa- rungen bei der Straßenbeleuchtung bzgl. DS Nummer: 22/SV/1122 23/SVV/1213 Oberbürgermeister, Fachbereich Mobilität und technische Infrastruktur	11.6	Bericht bezüglich „Parkhaus Nähe Campus Jungfern- see öffentlich nutzbar machen“ gemäß Beschluss: 23/SV/0681
10.2	Auftrag für das Programm „Potsdam Smart gestalten und verwalten“ 23/SVV/1238 Oberbürgermeister, Büro des Oberbürgermeisters	11.6.1	Parkhaus Nähe Campus Jungfernsee öffentlich nutz- bar machen 23/SVV/1257 Oberbürgermeister, Fachbereich Mobilität und technische Infrastruktur

- | | | | |
|--------|---|-------|--|
| 11.7 | Ergebnisse der Prüfung bezüglich Gesundheitskioske gemäß Beschluss: 23/SVW/0706 | 11.10 | Unterrichtung über den erreichten Sachstand bezüglich „Nachhaltiger Umgang mit ausrangierten Geräten, Möbeln und Bauelementen“ gemäß Beschluss: 23/SVW/0942 |
| 11.8 | Bericht über das Ergebnis bezüglich Tourismuswirtschaft in Potsdam gemäß Beschluss: 23/SVW/0784 | 11.11 | Information über den Stand bezüglich „Antrag Bibliothek für alle Kinder kostenfrei“ gemäß Beschluss: 23/SVW/0946 |
| 11.9 | Vorlage des Berichts bezüglich der Planungen zur Begrünung und Baumpflanzung an der Breiten Straße gemäß Beschluss: 23/SVW/0791 | 11.12 | Bericht über die Umsetzung der Forderung bezüglich „Entgeltordnung der Stadt- und Landesbibliothek - kostenlose Nutzung für Kinder“ gemäß Beschluss: 23/SVW/0959 |
| 11.9.1 | Begrünung und Baumpflanzungen an der Breiten Straße bezüglich DS 23/SVW/0791
23/SVW/1312 Oberbürgermeister,
Fachbereich Klima, Umwelt und
Grünflächen | | |

Amtliche Bekanntmachung

Satzung über den Bebauungsplan Nr. 11A „Waldsiedlung“ (OT Groß Glienicke),

1. Änderung, Teilbereich Nordwest der Landeshauptstadt Potsdam

Die Stadtverordnetenversammlung der Landeshauptstadt Potsdam hat in ihrer Sitzung am 08.11.2023 den Bebauungsplan Nr. 11A "Waldsiedlung" (OT Groß Glienicke), 1. Änderung Teilbereich Nordwest der Landeshauptstadt Potsdam gemäß § 10 Abs. 1 des Baugesetzbuches (BauGB) in der Fassung der Bekanntmachung vom 3. November 2017 (BGBl. I S. 3634), das zuletzt durch Artikel 3 des Gesetzes vom 28. Juli 2023 (BGBl. 2023 I Nr. 221) geändert worden ist, als Satzung beschlossen. Der Satzungsbeschluss des Bebauungsplans wird hier gemäß § 10 Abs. 3 BauGB bekannt gegeben.

Mit der Bekanntmachung im Amtsblatt für die Landeshauptstadt Potsdam tritt der Bebauungsplan in Kraft.

Jedermann kann ihn, die dazugehörige Begründung und die zusammenfassende Erklärung bei der Landeshauptstadt Potsdam während der folgenden Zeiten einsehen und über seinen Inhalt Auskunft verlangen.

Ort der Einsichtnahme: Landeshauptstadt Potsdam
Der Oberbürgermeister
Fachbereich Stadtplanung
Bereich Stadtraum Nord
Hegelallee 6 – 10, Haus 1
14467 Potsdam

Zeit der Einsichtnahme: dienstags 09:00 Uhr bis 13:00 Uhr
(außerhalb dieser Zeiten nur nach telefonischer Vereinbarung)

Information: Arbeitsgruppe Planungsrecht
Tel.: 0331 289 2524
dienstags 09:00 Uhr bis 13:00 Uhr
(außerhalb dieser Zeiten nur nach telefonischer Vereinbarung)

Der Bebauungsplan wird mit Begründung und der zusammenfassenden Erklärung ergänzend in das Internet eingestellt. Die Unterlagen können jederzeit unter www.potsdam.de/baurecht sowie unter <http://blp.brandenburg.de> eingesehen werden.

Der räumliche Geltungsbereich des zu ändernden Teilbereichs Nordwest des Bebauungsplans umfasst das Gebiet in den folgenden Grenzen:

im Norden: nördliche Grenze der Flurstücke 351, 523 und 522,
im Osten: westliche Grenze des Flurstücks 229 und in deren südlicher Verlängerung bis zur nördlichen Grenze des Flurstücks 529, die westliche Grenze der Flurstücke 592, 591, 258, 317, 282, 281, 315, 280, 314, 316, 313 sowie die östliche Grenze des Flurstücks 524,
im Süden: südliche Grenze der öffentlich gewidmeten Straßenverkehrsfläche Groß Glienicke Heide, die nördliche Grenze des Flurstücks 137/2, die nördliche Grenze des Flurstücks 251 und in deren östlicher Verlängerung bis an die westliche Grenze des Flurstücks 354,
im Westen: östliche Grenze der Seeburger Chaussee.

Der räumliche Geltungsbereich umfasst in der Gemarkung Groß Glienicke folgende Flurstücke der Flur 2:

vollständig: 147, 232, 247, 248, 276, 278, 351, 464, 477, 522, 523, 524, 529 und 601.

teilweise: 249 und 602.

Der Geltungsbereich umfasst eine Fläche von ca. 4,5 ha. Die Lage des Plangebietes ist im beigefügten Kartenausschnitt dargestellt.

Die der Planung zugrundeliegenden DIN- und andere technische Vorschriften können bei der Landeshauptstadt Potsdam im Fachbereich Stadtplanung, Hegelallee 6-10 Haus 1, 14467 Potsdam, während der Dienststunden eingesehen werden.

Hinweise:

a) gemäß § 215 Abs. 1 Nr. 1-3 BauGB

Unbeachtlich werden

1. eine nach § 214 Abs. 1 Satz 1 Nr. 1 bis 3 BauGB beachtliche Verletzung der dort bezeichneten Verfahrens- und Formvorschriften,
2. eine unter Berücksichtigung des § 214 Abs. 2 BauGB beachtliche Verletzung der Vorschriften über das Verhältnis des Bebauungsplans und des Flächennutzungsplans und
3. nach § 214 Abs. 3 Satz 2 BauGB beachtliche Mängel des Abwägungsvorgangs,

wenn sie nicht innerhalb eines Jahres seit Bekanntmachung der Satzung schriftlich gegenüber der Gemeinde unter Darlegung des die Verletzung begründenden Sachverhalts geltend gemacht worden sind.

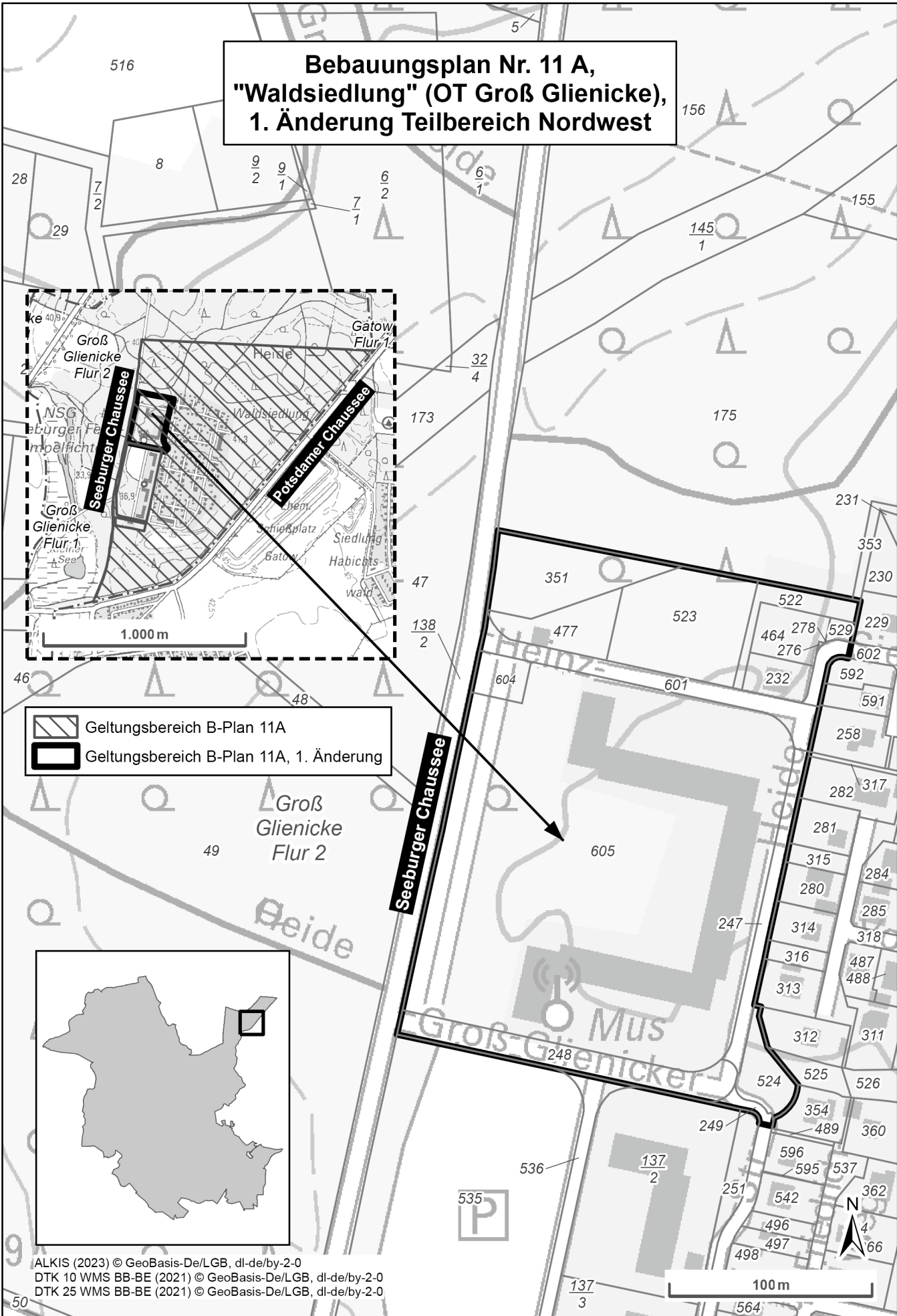
b) gemäß § 44 BauGB

Sind durch den Bebauungsplan die in den §§ 39 bis 42 BauGB bezeichneten Vermögensnachteile eingetreten, kann der Entschädigungsberechtigte Entschädigung verlangen (§ 44 Abs. 3 Satz 1 BauGB). Er kann die Fälligkeit des Anspruchs dadurch herbeiführen, dass er die Leistung der Entschädigung schriftlich bei dem Entschädigungspflichtigen beantragt. Ein Entschädigungsanspruch erlischt, wenn nicht innerhalb von 3 Jahren nach Ablauf des Kalenderjahres in dem die in § 44 Abs. 3 Satz 1 BauGB bezeichneten Vermögensnachteile eingetreten sind, die Fälligkeit des Anspruches herbeigeführt wird.

Potsdam, den 24. November 2023

Mike Schubert
Oberbürgermeister

**Bebauungsplan Nr. 11 A,
"Waldsiedlung" (OT Groß Glienicke),
1. Änderung Teilbereich Nordwest**



ALKIS (2023) © GeoBasis-De/LGB, dl-de/by-2-0
 DTK 10 WMS BB-BE (2021) © GeoBasis-De/LGB, dl-de/by-2-0
 DTK 25 WMS BB-BE (2021) © GeoBasis-De/LGB, dl-de/by-2-0

Amtliche Bekanntmachung

Aufstellungsbeschluss
zum Bebauungsplan Nr. 40 „Kaserne Kirschallee“,
1. Änderung „Teilbereich David-Gilly-Straße“
der Landeshauptstadt Potsdam

Die Stadtverordnetenversammlung der Landeshauptstadt Potsdam hat in ihrer Sitzung am 04.10.2023 die Aufstellung des Bebauungsplans Nr. 40 „Kaserne Kirschallee“, 1. Änderung „Teilbereich David-Gilly-Straße“ gemäß § 2 Abs. 1 des Baugesetzbuchs (BauGB) beschlossen:

Der Bebauungsplan Nr. 40 „Kaserne Kirschallee“ ist im „Teilbereich David-Gilly-Straße“ nach § 2 Abs. 1 BauGB in einem 1. Änderungsverfahren zu ändern (gemäß Anlagen 1 und 2).

Der folgende Text gibt die „Anlage 1“ (Aufstellungsbeschluss) wieder, die „Anlage 2“ (Geltungsbereich) ist nachfolgend abgedruckt..

Bebauungsplan Nr. 40 „Kaserne Kirschallee“, 1. Änderung, „Teilbereich David-Gilly-Straße“

Die Stadtverordnetenversammlung beschließt gemäß § 2 Abs. 1 des Baugesetzbuchs (BauGB) die 1. Änderung des Bebauungsplans Nr. 40 „Kaserne Kirschallee“ für den Teilbereich „David-Gilly-Straße“.

Geltungsbereich des Bebauungsplans Nr. 40 „Kaserne Kirschallee“, 1. Änderung, „Teilbereich David-Gilly-Straße“

Der räumliche Geltungsbereich der 1. Änderung des Bebauungsplans umfasst das Gebiet in den folgenden Grenzen:

- im Norden: Parkanlage zwischen Volkspark und Orville-Wright-Straße
- im Osten: David-Gilly-Straße
- im Süden: Alexander-Klein-Straße
- im Westen: Sportplatz der Karl-Foerster-Schule

Der räumliche Geltungsbereich des Änderungsbereichs umfasst folgende Flurstücke:

- Gemarkung Bornstedt, Flur 1, Flurstück 377/1 (4667 m²)
- Gemarkung Potsdam, Flur 26, Flurstück 324/2 (761 m²)

Der Geltungsbereich umfasst eine Fläche von ca. 0,54 ha. Die Lage des Plangebietes ist im beigefügten Kartenausschnitt dargestellt (Anlage 2).

Bestehende Situation

Das Plangebiet befindet sich im Entwicklungsbereich Bornstedter Feld im Quartier Kaserne Kirschallee. Die Fläche wird derzeit als Standort für eine zeitlich befristete Unterkunft für Geflüchtete genutzt und ist im Flächennutzungsplan der Landeshauptstadt Potsdam als Wohnbaufläche W1 dargestellt.

Planungsanlass und Erforderlichkeit der Planung

Anlass für die Änderung ist, dass die bislang vorgesehenen Nutzungen einer weiteren Kita, einer Jugendfreizeitstätte und eines Bürgertreffs obsolet sind, da die Kita-Versorgung und die Betreuung Jugendlicher an anderen Standorten im Entwicklungsbereich (an der Hermann- Mattern-Promenade in

der Gartenstadt Nord, im WA 1.1 in der Roten Kaserne West und im WA 8 ebenfalls in der Roten Kaserne West) abgedeckt werden. Aktuell sind auf der Fläche die Nutzungen „Kindertagesstätte“, „Jugendfreizeitstätte“ und „Sportfunktionsgebäude“ zulässig. Statt der derzeit festgesetzten Nutzung „Jugendfreizeitstätte“ soll nunmehr eine Wohnnutzung für besondere Nutzergruppen langfristig gesichert werden. Die Errichtung in Kombination mit einem Sportfunktionsgebäude ist weiterhin vorgesehen. Zur städtebaulichen Ordnung und zur Sicherung der Flächen ist die Aufstellung des Bebauungsplans erforderlich. Der Bebauungsplan Nr. 40 „Kaserne Kirschallee“, 1. Änderung, „Teilbereich David-Gilly-Straße“, entspricht in seinen Zielen und Zwecken dem Flächennutzungsplan der Landeshauptstadt Potsdam.

Planungsziele

Ziel der Planung ist die Sicherung einer dauerhaften Wohnnutzung.

Für die Belange des Umweltschutzes ist entsprechend der gesetzlichen Vorgaben für die Änderung des Bebauungsplans eine Umweltprüfung durchzuführen, in der die voraussichtlichen erheblichen Umweltauswirkungen ermittelt und in einem Umweltbericht beschrieben und bewertet werden. Der Umfang der Umweltprüfung wird sich nach bisherigem Kenntnisstand schwerpunktmäßig auf die Schutzgüter Fläche/Boden, Klima/Luft, Tiere und Pflanzen sowie, Mensch/Menschliche Gesundheit (Immissionsschutz, Erholung) erstrecken.

Rechtliche Voraussetzungen

Die gesetzlichen Grundlagen für die 1. Änderung des Bebauungsplans Nr. 40 „Kaserne Kirschallee“, 1. Änderung, „Teilbereich David-Gilly-Straße“ gemäß § 1 Abs. 3 BauGB liegen vor.

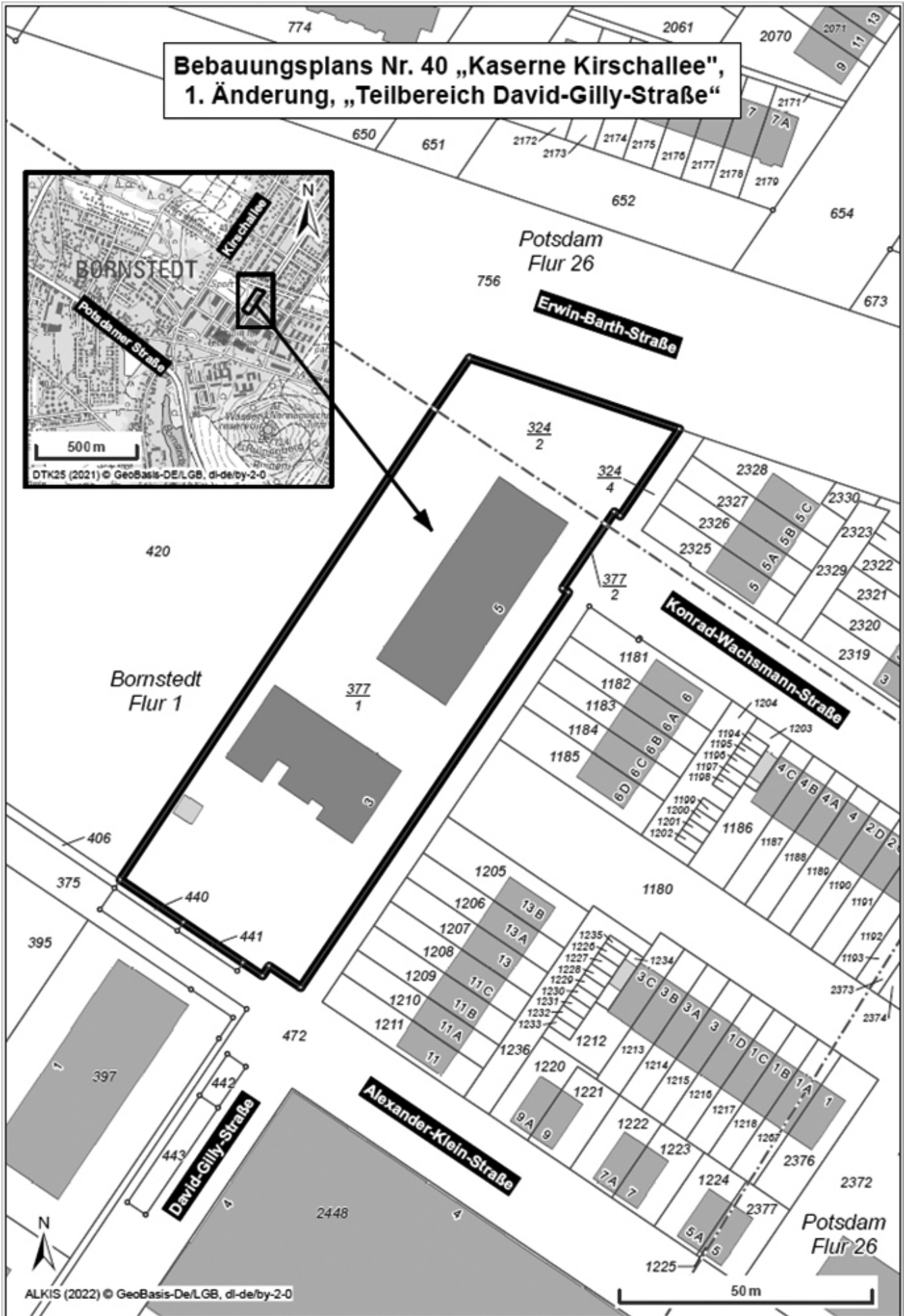
Das Planverfahren ist mit den Grundsätzen des § 1 Abs. 5 BauGB vereinbar.

Potsdam, den 20. November 2023

Mike Schubert
Oberbürgermeister

Anlage 2

**Bebauungsplans Nr. 40 „Kaserne Kirschallee“,
1. Änderung, „Teilbereich David-Gilly-Straße“**



Amtliche Bekanntmachung

Aufstellungsbeschluss der Flächennutzungsplan-Änderung „Golm Nord“ (28/22)

Die Stadtverordnetenversammlung der Landeshauptstadt Potsdam hat in ihrer Sitzung am 04.10.2023 die Aufstellung der Flächennutzungsplan-Änderung „Golm Nord“ (28/22) beschlossen (DS 22/SV/1237). Planerische Grundlage für die Flächennutzungsplan-Änderung ist das geänderte städtebauliche Konzept („Strukturkonzept August 2023“).

Der räumliche Geltungsbereich umfasst das Gebiet in den folgenden Grenzen:

im Norden: Katharinenholz bzw. Windmühlenberg

im Osten: Großer Herzberg

im Süden: den bestehenden Ortsteil Golm

im Westen: Bornimer Chaussee und die L902

Der räumliche Geltungsbereich umfasst eine Fläche von ca. 70,66 ha. Die Lage und konkrete Abgrenzung des Plangebietes ist im beigefügten Kartenausschnitt dargestellt.

Bestehende Situation

Das Plangebiet befindet sich im Westen der Landeshauptstadt Potsdam im Ortsteil Golm.

Die Fläche ist derzeit überwiegend land- und fortwirtschaftlich genutzt und fast vollständig unbebaut. Es befindet sich im südlichen Plangebiet auf der Ostseite der Bahntrasse ein einzelnes Wohngebäude. Darüber hinaus sind im Bereich des rechtsgültigen Bebauungsplanes Nr. 129 „Nördlich In der Feldmark“ bereits Wohngebäude errichtet worden.

Derzeit ist das Plangebiet im wirksamen Flächennutzungsplan der Landeshauptstadt Potsdam überwiegend als Fläche für die Landwirtschaft und als Fläche für Maßnahmen zum Schutz, zur Pflege und zur Entwicklung von Natur und Landschaft dargestellt. Im Zentrum der Fläche befindet sich eine Fläche für Wald und im Westen verläuft eine Bahntrasse, die als Bahnanlage dargestellt ist.

Die Fläche östlich der Bahn liegt im Gestaltungsraum Siedlung des Landesentwicklungsplans Hauptstadtregion Berlin-Brandenburg (LEP HR). Jene westlich der Bahntrasse liegt zwar außerhalb des Gestaltungsraums Siedlung, jedoch grenzt sie unmittelbar an einen Siedlungskörper an.

Insgesamt liegen 64,2 ha des Geltungsbereiches im Landschaftsschutzgebiet (LSG) „Potsdamer Wald- und Havelseengebiet“. Nur der Bereich im südlichen Teil des Geltungsbereiches liegt außerhalb des LSG.

Planungsanlass und Erforderlichkeit der Planung

Anlass für die Planung ist der Beschluss zur Einleitung von vorbereitenden Untersuchungen gemäß § 165 Abs. 4 BauGB für den Bereich „Golm Nord“ durch die Stadtverordnetenversammlung der Landeshauptstadt Potsdam vom 30.01.2019 (DS 19/SV/0027) sowie die Erarbeitung und Beschlussfassung des Rahmenplans Golm 2040 (DS 22/SV/1236).

Es ist das gemeinsame Ziel von der Landesregierung und der Landeshauptstadt Potsdam den Potsdam Science Park zu einem international wettbewerbsfähigen Innovationsstandort weiterzuentwickeln. Die vorhandenen Flächenpotenziale vor Ort sind kurz- bis mittelfristig ausgeschöpft. Um das gemeinsame Ziel zu verfolgen und einen Ausbau des Standortes auch langfristig zu ermöglichen, besteht die Notwendigkeit neue Flächen für langfristige Wachstums- und Erweiterungsoptionen zu mobilisieren. Im Sinne der Zehn Potsdamer Grundsätze für behutsames Wachstum aus dem Integrierten Stadtentwicklungskonzept 2035 in Kombination mit den bereits vorhandenen Defiziten und

Bedarfen in der Stadt und vor Ort, besteht die Notwendigkeit im Plangebiet neben Arbeitsplätzen auch Wohnraum für verschiedene Bevölkerungsgruppen, soziale Infrastruktureinrichtungen sowie Räume für Freizeit und Erholung zu schaffen und gleichzeitig die Planung auf das nötigste Maß zu reduzieren zum Schutz von Umwelt und Natur.

Zur städtebaulichen Ordnung ist die Aufstellung der Flächennutzungsplan-Änderung erforderlich.

Planungsziele

Mit dem Änderungsverfahren werden folgende grundlegende Planungsziele verfolgt:

- Schaffung neuer und zukunftsfähiger Arbeitsplätze
- Stärkung des Forschungs- und Technologiestandortes Golm
- Schaffung eines nachfrageorientierten sozialen Infrastrukturbereiches
- Aufwertung und Verbesserung der grünen Strukturen und Übergänge in die Landschaft
- Schaffung eines gemischten Quartiers im Sinne der Stadt der kurzen Wege
- Schaffung eines zukunftsfähigen Wohnquartiers
- Implementierung ressourcenschonender Mobilitäts- und Logistikangebote

Im Rahmen der vorbereitenden Untersuchungen wurde der Rahmenplan Golm 2040 erarbeitet, der den zu ändernden Bereich der Flächennutzungsplan-Änderung einschließt und die Art sowie das Maß der baulichen Nutzung hinreichend definiert. Dieses Planungsdokument dient als Grundlage für die Ebene der vorbereitenden Bauleitplanung, um die beabsichtigte Planung darzustellen.

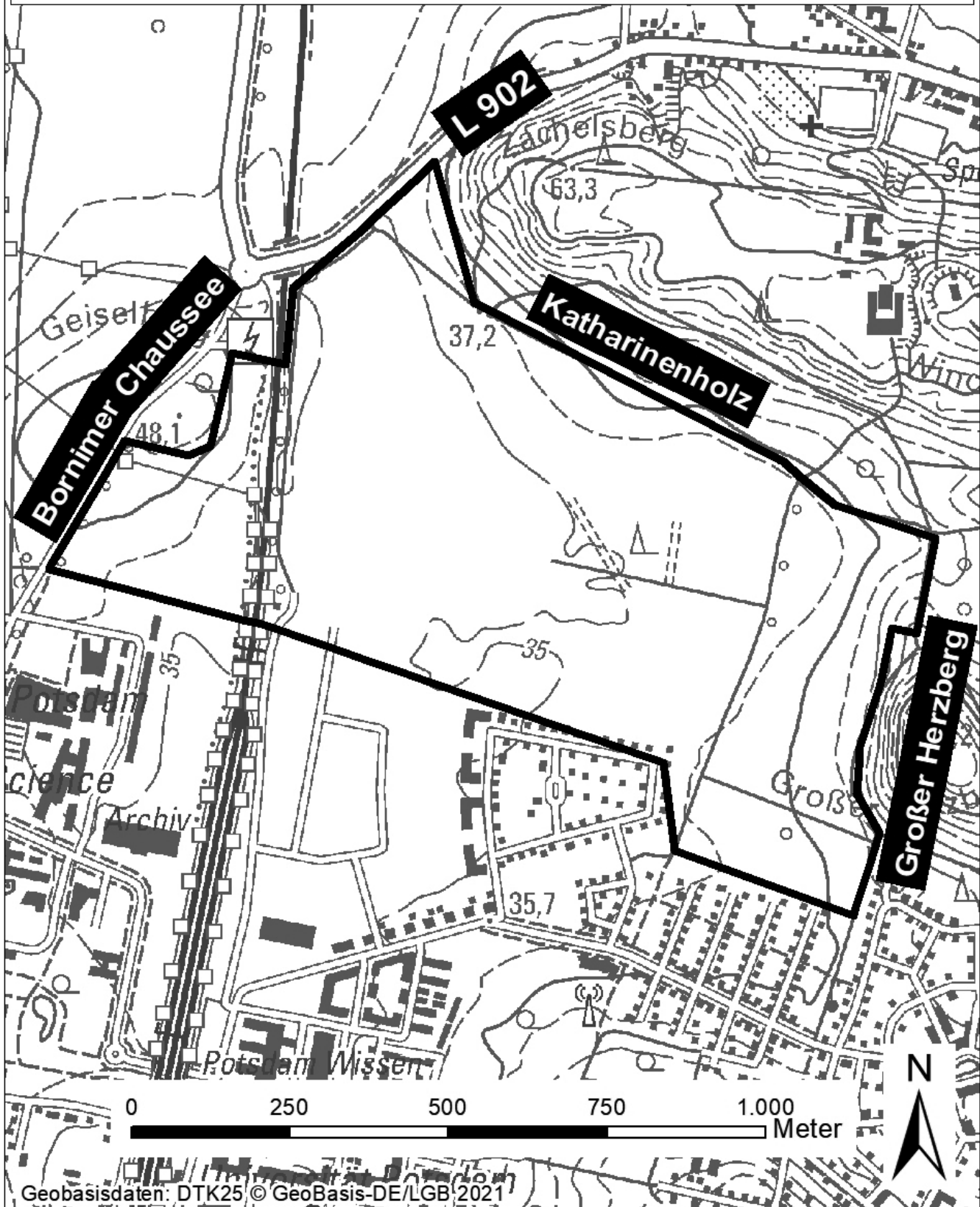
Für die Belange des Umweltschutzes ist entsprechend der gesetzlichen Vorgaben für die Änderung des Flächennutzungsplans eine Umweltprüfung durchzuführen, in der die voraussichtlichen erheblichen Umweltauswirkungen ermittelt und in einem Umweltbericht beschrieben und bewertet werden. Der Umfang der Umweltprüfung wird sich nach bisherigem Kenntnisstand schwerpunktmäßig auf die Schutzgüter Fläche/Boden, Klima/Luft, Tiere und Pflanzen, Mensch/ Menschliche Gesundheit (Immissionsschutz, Erholung) sowie auf Kultur- und Sachgüter (Denkmalschutz, Wald) erstrecken.

Um die Flächen im Landschaftsschutzgebiet entwickeln zu können, ist ein Zustimmungsverfahren durch das Ministerium für Landwirtschaft, Umwelt und Klimaschutz des Landes Brandenburg (MLUK) erforderlich.

Potsdam, den 22. November 2023

Mike Schubert
Oberbürgermeister

Flächennutzungsplan-Änderung "Golm Nord" (28/22)



Amtliche Bekanntmachung

Ordnungsbehördliche Verordnung zur Abwehr von Gefahren für die öffentliche Sicherheit oder Ordnung im Bereich der Verkehrsflächen und öffentlichen Anlagen im Gebiet der Landeshauptstadt Potsdam (Stadtordnung) vom 4.10.2023

Auf Grund des § 26 des Gesetzes über Aufbau und Befugnisse der Ordnungsbehörden Gesetz über Aufbau und Befugnisse der Ordnungsbehörden (Ordnungsbehördengesetz - OBG) in der Fassung der Bekanntmachung vom 21. August 1996 (GVBl.I/96, [Nr. 21], S.266) zuletzt geändert durch Gesetz vom 7. Juni 2022 (GVBl.I/22, [Nr. 13]) wird vom Oberbürgermeister der Landeshauptstadt Potsdam als örtliche Ordnungsbehörde gemäß Beschluss der Stadtverordnetenversammlung vom 04.10.2023 für das Gebiet der Landeshauptstadt Potsdam folgende ordnungsbehördliche Verordnung erlassen:

Inhalt

§ 1 Geltungsbereich	
§ 2 Straßenmusik und Straßenschauspiel	
§ 3 Schutz der Verkehrsflächen und Anlagen	
§ 4 Verunreinigungsverbot	
§ 5 Mitführen von Tieren und Leinenpflicht.....	
§ 6 Evakuierungsmaßnahmen	
§ 7 Ausnahmen	
§ 8 Ordnungswidrigkeiten	
§ 9 Inkrafttreten	
Anlage.....	

§ 1

Geltungsbereich

Diese Verordnung erstreckt sich auf alle öffentlich zugänglichen Flächen in der Landeshauptstadt Potsdam.

Spezielle Regelungen in anderen Vorschriften für die genannten Flächen gehen den Regelungen dieser Stadtordnung vor.

§ 2

Straßenmusik und Straßenschauspiel

- (1) Die Ausübung von akustisch wahrnehmbarer Straßenmusik und Straßenkunst ist Werktags (Montag bis Sonnabend) in den Zeiten 09:00 bis 19:00 Uhr nur unter den folgenden Voraussetzungen zulässig:
 - a) in den ersten 30 Minuten einer vollen Stunde, die zweite Hälfte jeder vollen Stunde ist spielfrei zu halten;
 - b) wenn der Standort gewechselt wird, darf der bisherige Einwirkungsbereich durch die Musikgeräusche nicht mehr beeinträchtigt werden;
 - c) ohne elektronische Verstärker und ohne Benutzung von lauten Rhythmus- und Blasinstrumenten;
 - d) maximal 4 Personen pro Gruppe.

Ruhezeiten sind montags bis sonnabends von 19 Uhr bis 9 Uhr des nächsten Tages sowie an Sonn- und Feiertagen. Auf das Merkblatt für Straßenmusik wird hingewiesen.

- (2) Am Karfreitag, am Buß- und Bettag, am Volkstrauertag und am Totensonntag ist Straßenmusik generell verboten.

- (3) Prozessionen und Gottesdienste sowie der Unterricht an Schulen dürfen nicht durch musikalische Darbietungen, Erzeugen von Lärm oder sonstige Handlungen, die geeignet sind Störungen hervorzurufen, gestört werden. Gleiches gilt für die Ruhe vor Krankenhäusern und Senioreneinrichtungen.

§ 3

Schutz der Verkehrsflächen und Anlagen

Es ist untersagt:

- (1) Verkehrsflächen, Verkehrsschilder oder Ausstattungsgegenstände unbefugt (ohne Erlaubnis) zu bemalen, zu bekleben, zu besprühen oder dies zu veranlassen.
- (2) Plakate, Anschläge, Schilder, Beschriftungen, Plakatständer oder andere Werbemittel jeder Art unbefugt (ohne Erlaubnis) anzubringen, aufzustellen, anbringen zu lassen oder aufstellen zu lassen, sowie jemanden zu den vorgenannten Handlungen zu veranlassen.
- (3) Wohnmobile, Wohnanhänger und Zelte dürfen außerhalb baurechtlich genehmigter Campingplätze zu Wohn- und Übernachtungszwecken im öffentlichen Verkehrsraum nicht ab- und aufgestellt werden.

§ 4

Verunreinigungsverbot

Das Füttern von Wildtieren ist nicht gestattet. Dies gilt auch an öffentlichen Gewässern, Teichen und Weihern für Wasservögel und Fische.

§ 5

Mitführen von Tieren und Leinenpflicht

- (1) Wer Tiere führt ist verpflichtet, die von ihren Tieren verursachten Verunreinigungen unverzüglich zu beseitigen und Beschädigungen zu vermeiden. Zur Beseitigung von Tierkot hat der Führende des Tieres einen geeigneten Behälter/Tüte mitzuführen. Dieser/Diese ist auf Verlangen der Ordnungsbehörde vorzuzeigen. Für die Entsorgung des Tierkots gelten die abfallrechtlichen Bestimmungen. Die Straßenreinigungspflicht der Grundstücksanlieger wird dadurch nicht berührt.
- (2) Hunde sind so zu führen, dass Menschen, Tiere oder Sachen nicht gefährdet werden. Darüber hinaus hat jeder Hundeführende außerhalb von Abs. 3 eine Leine mit zu führen, um diese im Bedarfsfall anzulegen.
- (3) Die Leinenpflicht gilt gemäß der in der Anlage 1 aufgeführten Karte für Flächen, die gemäß der Darstellung im Flächennutzungsplan dem Wohnen (Wohnbauflächen W 1 dunkelrot) dienen oder vorwiegend mit Wohngebäuden bebaut sind (W 2 hellrot und W 3 rosa). Darüber hinaus gilt die Anleinpflicht an folgenden Uferwegen:

An der Havel Breite Straße/Ecke Zeppelinstraße
bis Bahnhof Pirschheide

An der Vorderkappe von der Speicherstadt
bis zur Tornowstraße

- (4) Die Verpflichtung zur Beseitigung der durch Hunde verursachten Verunreinigungen gem. Abs. 1, gilt nicht für Hundeführer von Blinden- bzw. Assistenzhunden, die im zweckentsprechenden Einsatz sind. Der Leinenzwang findet auf Diensthunde von Behörden, Blindenführ- und Behindertenbegleithunde sowie Hunde der Rettungsdienste und des Katastrophenschutzes im Rahmen ihres bestimmungsgemäßen Einsatzes keine Anwendung.
- (5) Das Baden und der Aufenthalt mitgeführter Tiere in Brunnen, Wasserspielen und -becken ist verboten

Andere öffentlich-rechtliche oder privatrechtliche Vorschriften, wie z.B. die Hundehalterverordnung oder die Parkordnung der Stiftung "Preußische Schlösser und Gärten Berlin und Brandenburg" bleiben von dieser Vorschrift unberührt.

§ 6

Evakuierungsmaßnahmen

- (1) Bei der Unschädlichmachung von Kampfmitteln ist es allen unberechtigten Personen untersagt, den durch die örtliche Ordnungsbehörde festgelegten Sperrkreis zu betreten, zu befahren oder sich in diesem aufzuhalten. Der durch die örtliche Ordnungsbehörde festgelegte Sperrkreis wird durch diese im konkreten Einzelfall bestimmt und öffentlich (Internetseite und Social-Media-Kanäle der Landeshauptstadt Potsdam, Presse) bekannt gemacht.
- (2) Im Rahmen der Gefahrenabwehr obliegen den Vollzugsdienstkräften zur Durchsetzung der Evakuierung die Zwangsmittel nach Brandenburger Verwaltungsvollstreckungsgesetz

§ 7

Ausnahmen

Auf Antrag kann die örtliche Ordnungsbehörde in begründeten Fällen und soweit es mit dem öffentlichen Interesse vereinbar ist, Ausnahmen von den Bestimmungen dieser Verordnung zulassen. Die Ausnahmen können unter Bedingungen und Befristungen erteilt und mit Auflagen verbunden werden.

§ 8

Ordnungswidrigkeiten

- (1) Ordnungswidrig handelt, wer vorsätzlich oder fahrlässig
- entgegen § 2 Abs. 1 außerhalb der genannten Zeiten Straßenmusik oder -schauspiel durchführt,
 - entgegen § 2 Abs. 1 Buchst a) in der zweiten Hälfte einer vollen Stunde Straßenmusik oder -schauspiel durchführt,
 - entgegen § 2 Abs. 1 Buchst c) einen Lautsprecher oder elektronische Verstärker für Straßenmusik, Straßenschauspiel benutzt,
 - entgegen § 2 Abs. 1 Buchst d) Straßenmusik, Straßenschauspiel mit mehr als 4 Personen in der Gruppe darbietet,
 - entgegen § 2 Abs. 2 am Karfreitag, am Buß- und Bettag, am Volkstrauertag und am Totensonntag Straßenmusik oder -schauspiel darbietet

- Entgegen § 3 Abs. 1 Verkehrsflächen, Verkehrsschilder oder Ausstattungsgegenstände unbefugt bemalt, beklebt, besprüht
- entgegen § 3 Abs. 2 Plakate, Anschläge, Schilder, Beschriftungen, Plakatständer oder andere Werbemittel jeder Art anbringt, aufstellt, anbringen oder aufstellen lässt
- entgegen § 3 Abs. 3 Wohnmobile, Wohnanhänger und Zelte zu Wohn- und Übernachtungszwecken im öffentlichen Verkehrsraum ab- bzw. aufstellt,
- entgegen § 4 Abs. 1 in den dort geregelten Fällen Tiere füttert, Futter so auslegt oder Futter in sonstiger Weise anbietet, dass es von den Tieren erreicht werden kann,
- entgegen § 5 Abs. 1 und 2 einen Hund ausführt, ohne eine Leine oder einen Behälter zur Beseitigung des Hundekots bei sich zu tragen und der Beseitigungspflicht der Hundekotverunreinigung nicht nachkommt,
- entgegen § 5 Abs. 3 einen Hund in den in der Anlage 1 näher bezeichneten Gebieten unangeleint führt
- entgegen § 5 Abs. 5 sein mitgeführtes Tier in Brunnen, Wasserspielen und -becken baden oder sich dort aufhalten lässt
- entgegen § 6 unberechtigt den Sperrkreis betritt, befährt oder sich dort aufhält und den Weisungen der Ordnungskräfte nicht unverzüglich Folge leistet.

(2) Verstöße gegen die Vorschriften der §§ 2 bis 6 dieser Verordnung können gemäß § 30 des Gesetzes über Aufbau und Befugnisse der Ordnungsbehörden (Ordnungsbehördengesetz - OBG) Bekanntmachung vom 21. August 1996 (GVBl.I/96, [Nr. 21], S.266) in der jeweils gültigen Fassung geahndet werden.

(3) Ordnungswidrigkeiten können mit einer Geldbuße in Höhe bis zu 1000,00 EURO geahndet werden, soweit sie nicht nach Bundes- oder Landesrecht mit Strafen oder Geldbußen bedroht sind.

§ 9

Inkrafttreten

Diese ordnungsbehördliche Verordnung - Stadtordnung - tritt mit der Veröffentlichung des Amtsblattes in Kraft.

Anlage

- Karte für die unter „Leinenpflicht“ stehende Gebiete der Landeshauptstadt Potsdam
In der Online-Karte, Siehe Link:
<https://gdi-p.maps.arcgis.com/apps/webappviewer/index.html?id=a2bf04420e8f4825a719adb9db114887>

Die vorstehende ordnungsbehördliche Verordnung wird hiermit verkündet.

Potsdam, den 30. Oktober 2023

Mike Schubert
Oberbürgermeister

Amtliche Bekanntmachung

Wirtschaftsplan des Kommunalen Immobilien Service (KIS) Eigenbetrieb der Landeshauptstadt Potsdam

Der Wirtschaftsplan 2023 des Kommunalen Immobilien Service (KIS) Eigenbetrieb der Landeshauptstadt Potsdam wurde durch die Stadtverordnetenversammlung am 07.06.2023 beschlossen. Das Ministerium des Innern und für Kommunales des Landes Brandenburg hat mit Schreiben vom 20.10.2023 den im Wirtschaftsplan 2023 festgesetzten Gesamtbetrag der Kreditaufnahmen in Höhe von 68.486.500 Euro und den im Wirtschaftsplan 2023 festgesetzten und in den Jahren 2024-2026 mit Kreditaufnahmen in Verbindung stehenden Gesamtbetrag der Verpflichtungsermächtigungen in Höhe von 67.100.000 Euro genehmigt.

Mittelzufluss / Mittelabfluss aus
der Investitionstätigkeit -70.636.500 €

Mittelzufluss / Mittelabfluss aus
der Finanzierungstätigkeit 54.351.208 €

2.1. Gesamtbetrag der Kredite 68.486.500 €

2.2 Gesamtbetrag der Verpflichtungs-
ermächtigungen 67.100.000 €

In Einzelnen werden gemäß § 14 Abs. 1 Nr. 1 Eigenbetriebsverordnung (EigV) für das Wirtschaftsjahr 2023 festgesetzt:

1.1. im Erfolgsplan	
die Erträge	90.714.476 €
die Aufwendungen	90.409.711 €
der Jahresgewinn	304.765 €
1.2. im Finanzplan	
Mittelzufluss / Mittelabfluss aus laufender Geschäftstätigkeit	10.505.597 €

Der KIS hat nach § 14 Abs. 3 EigV i. V. m. § 67 Abs. 5 BbgKVerf Einsicht in den aktuellen Wirtschaftsplan zu gewähren. Aus diesem Grunde wird der Wirtschaftsplan im Sekretariat des KIS, Potsdam, Friedrich-Ebert-Str. 79-81, in der Zeit vom 11.12. – 20.12.2023 zur Einsicht öffentlich ausgelegt und kann nach Terminabsprache (Tel. 0331 289 1450) dort eingesehen werden. Der Wirtschaftsplan ist auch unter der Internetadresse www.kis-potsdam.de veröffentlicht.

Amtliche Bekanntmachung

Bekanntmachung zur beabsichtigten Einziehung öffentlichen Straßenlandes am Peter-Weiss-Platz in 14482 Potsdam

Es wird beabsichtigt, gemäß § 8 Abs. 1 S. 1 i.V.m. Abs. 2 S. 1 Brandenburgisches Straßengesetz (BbgStrG) in der Fassung der Bekanntmachung vom 28. Juli 2009 (GVBl.I/09, [Nr. 15], S.358), zuletzt geändert durch Artikel 2 des Gesetzes vom 18. Dezember 2018 (GVBl.I/18, [Nr. 37], S. 3), die Einziehung des im Stadtteil Babelsberg gelegenen Peter-Weiss-Platzes zwischen Althoffstraße und Kopernikusstraße in 14482 Potsdam vorzunehmen. Mit der Einziehung verliert dieser Platz den Status einer öffentlichen Straße und wird künftig zu einer öffentlichen Grünfläche.

1. Lagebeschreibung:

Bei dem von der Einziehung betroffenen Platz handelt es sich um die Platzfläche zwischen Althoffstraße und Kopernikusstraße am ehem. Strahleninstitut sowie um eine kleine Teilfläche der Althoffstraße, welche neben dem Spielplatz/Strahleninstitut liegt.

1.1 Lage:

Gemarkung: Babelsberg
Flur: 11
Flurstück 30 mit einer Teilfläche von ca. 31,0 m²
Flurstück 34 mit einer Teilfläche von ca. 2.754,0 m²
Gesamtfläche von ca.: 2.785,0 m²

2. Begründung:

Die Einziehung des Peter-Weiss-Platzes erfolgt wegen des Verlusts der Verkehrsbedeutung sowie aus überwiegenden Gründen des öffentlichen Wohls. Dieser Platz, welcher bereits heute die überwiegende Funktion einer öffentlichen Grünfläche hat, soll im Rahmen seiner derzeitigen Nutzung umgestaltet werden, um so eine dauerhaft hohe Aufenthaltsqualität in diesem sonst sehr dicht besiedelten Stadtteil sicherzustellen. Dieser Platz wird somit auch künftig keine

Verkehrsbedeutung mehr besitzen. Die Erschließung des ehem. Strahleninstituts (heute: Radiologiepraxis Potsdam) bleibt weiterhin über den vor dem Grundstück verlaufenden Fahrweg auf dem Flurstück 33 sowie Teilflächen des Flurstücks 34 erhalten. Dieser Erschließungsweg ist nicht Gegenstand dieses Einziehungsverfahrens.

Daneben ist auch eine kleine Teilfläche in der Althoffstraße Teil dieses Einziehungsverfahrens, welche neben dem Spielplatz/Strahleninstitut liegt. Diese Teilfläche ist bereits jetzt Teil des angrenzenden Spielplatzes, liegt aber auf dem Straßenflurstück 30 und wird daher nach Abschluss des Einziehungsverfahrens dem Spielplatzgrundstück zugeordnet.

Der reguläre Straßenverkehr auf allen angrenzenden Verkehrsflächen (Althoffstraße, Kopernikusstraße sowie Fahrweg auf dem Peter-Weiss-Platz) wird durch die Einziehung nicht eingeschränkt.

3. Öffentliche Auslegung

Der Auszug aus der Liegenschaftskarte mit dem Nachweis von Gemarkung, Flur und Flurstücke sowie die Lage der Verkehrsfläche können bei der Stadtverwaltung der Landeshauptstadt Potsdam, Fachbereich Mobilität und technische Infrastruktur (47), AG Straßenverwaltung, 14473 Potsdam, Friedrich-Engels-Straße 104, Zimmer 1.01, zu folgenden Zeiten eingesehen werden:

- dienstags von 09.00 bis 12.00 Uhr und 13.00 bis 18.00 Uhr,
- donnerstags von 09.00 bis 12.00 Uhr und 13.00 bis 16.00 Uhr,
- sowie nach Vereinbarung
Telefon: +49 (0) 331 289-2714
E-Mail: Strassenverwaltung@Rathaus.Potsdam.de

Bedenken und Gegendarstellungen können innerhalb der Auslegungsfrist von drei Monaten, gerechnet vom Tage nach der Veröffentlichung dieser Bekanntmachung im Amtsblatt der Landeshauptstadt Potsdam, schriftlich oder zur Niederschrift beim Oberbürgermeister der Landeshauptstadt Potsdam, Fachbereich Mobilität und technische Infrastruktur, Bereich Infrastruktur-

und Straßenverwaltung, Friedrich-Engels-Straße 104, 14473 Potsdam vorgebracht werden.

Potsdam, den 30. Oktober 2023

Mike Schubert
Oberbürgermeister

Amtliche Bekanntmachung

Straßenbenennungen in 14476 Potsdam

Auf Beschluss Nr. 23/SV/0413 der 42. öffentlichen Sitzung der Stadtverordnetenversammlung der Landeshauptstadt Potsdam am 04.10.2023 wurden die im Entwicklungsbereich Krampnitz neu entstehenden Straßen, Wege und Plätze sowie der zentrale Park innerhalb des Geltungsbereichs des in Aufstellung befindlichen Gesamtbebauungsplanes Nr. 141 (aktuelle Teil-Bebauungspläne Nr. 141-1 bis 141-11) in:

Der Plan zur Lage der benannten Straßen, Wege und Plätze und des Parks kann bei der Stadtverwaltung der Landeshauptstadt Potsdam, Fachbereich Mobilität und technische Infrastruktur (47), Bereich Infrastruktur- und Straßenverwaltung in der Dienststätte: Friedrich-Engels-Straße 104 (Hauptbahnhof)
14473 Potsdam
Zimmer 1.01

Dänische Allee

Hanseplatz

Astrid-Lindgren-Weg

Finnische Allee

Heideplatz

Else-Alfelt-Weg

Isländische Allee

Jväskyläplatz

Selma-Lagerlöf-Weg

Norwegische Allee

Krampnitzer Tor

Sigrid-Undset-Weg

Schwedische Allee

Nordpark

Tove-Jansson-Weg

Helsinkiweg

Wangari-Maathai-Weg

Gisela-Opitz-Weg

Kopenhagener Weg

Jane-Laura-Addams-Weg

Sofia-Kowalewskaja-Weg

Nuukweg

Dag-Hammarskjöld-Weg

Bertha-von-Moeller-Weg

Osloer Weg

Alva-Myrdal-Weg

Anne-Marie-Baral-Weg

Reykjavikweg

Willy-Brandt-Weg

Hilla-Becher-Weg

Stockholmer Weg

Emily-Greene-Balch-Weg

Maria-Caroline-Benda-Weg

Inka-Unverzagt-Weg

benannt.

zu folgenden Zeiten eingesehen werden:

Bei sechs der o.g. Straßenbenennungen handelt es sich um Umbenennungen nicht mehr genutzter, historischer und teilweise falscher Straßenbezeichnungen innerhalb des ehem. Kasernengeländes. Es handelt sich dabei um folgende Straßenzüge:

- dienstags von 09.00 bis 12.00 Uhr und 13.00 bis 17.00 Uhr,
- donnerstags von 09.00 bis 12.00 Uhr und 13.00 bis 15.00 Uhr,
- sowie nach Vereinbarung
Telefon: +49 (0) 331 289-2714
E-Mail: Strassenverwaltung@Rathaus.Potsdam.de

1. „Ketziner Straße“ im Abschnitt zwischen B2 und Gellertstraße: **neu: Dänische Allee**
2. „Fahrländer Straße“: **neu: Sofia-Kowalewskaja-Weg**
3. „Hindenburgplatz“: **neu: Heideplatz**
4. „Potsdamer Straße“/teilweise „Hannoversche Straße“: **neu: Bertha-von-Moeller-Weg**
5. „Nedlitzer Straße“: **neu: Inka-Unverzagt-Weg**
6. „Bergstraße“: **neu: Hilla-Becher-Weg**

Potsdam, den 8. November 2023

Mike Schubert
Oberbürgermeister

Die „Hannoversche Straße“ im Verlauf parallel zur B2, bleibt erhalten.

Amtliche Bekanntmachung

Verfügung zur straßenrechtlichen Widmung der Straße „Groß Glienicker Heide“ sowie Neuordnung der Straßenverläufe der „Groß Glienicker Heide“ und „Heinz-Sielmann-Ring“ in 14476 Potsdam

Auf der Grundlage der §§ 2 Abs. 1 und 6 Abs. 1 Brandenburgisches Straßengesetz (BbgStrG) in der Fassung der Bekanntmachung vom 28. Juli 2009 (GVBl.I/09, [Nr. 15], S.358), zuletzt geändert durch Artikel 2 des Gesetzes vom 18. Dezember 2018 (GVBl.I/18, [Nr. 37], S. 3), wird die Straße „Groß Glienicker Heide“ in 14476 Potsdam dem öffentlichen Verkehr gewidmet. Mit der Widmung erhält diese Straße den Status einer öffentlichen Straße.

1. Lagebeschreibung:

Die Straße „Groß Glienicker Heide“ befindet sich im OT Groß Glienicke in 14476 Potsdam. Sie beginnt im Bereich der Waldsiedlung an der Seeburger Chaussee, verläuft ca. 520 m als u-förmige Ringstraße und endet wieder an der Seeburger Chaussee.

1.1 Lage der Straße:

Groß Glienicker Heide
Gemarkung: Groß Glienicke
Flur: 2
Flurstück 147 mit einer Teilfläche von ca. 700,0 m²
Flurstück 247 mit einer Fläche von ca. 1.140,0 m²
Flurstück 248 mit einer Fläche von ca. 2.177,0 m²
Flurstück 601 mit einer Fläche von ca. 1.685,0 m²
Gesamtfläche ca. 5.702,0 m²

1.2 Lagezuordnung / Neuordnung der Straßenverläufe:

Das unter Punkt 1.1 genannte Flurstück 601, welches derzeit Teil der Privatstraße „Heinz-Sielmann-Ring“ ist, wird nunmehr der öffentlichen Straße „Groß Glienicker Heide“ zugeordnet.

Damit beginnt die Straße „Groß Glienicker Heide“ an der Seeburger Chaussee, verläuft u-förmig in Richtung Norden und endet wieder an der Seeburger Chaussee. Die Privatstraße „Heinz-Sielmann-Ring“ beginnt somit nicht mehr an der Seeburger Chaussee, sondern nunmehr an der Straße „Groß Glienicker Heide“.

Begründung:

Das Flurstück 601 ist derzeit Teil der Privatstraße „Heinz-Sielmann-Ring“. Auf Grund der zum Zeitpunkt der Straßenbenennung des Heinz-Sielmann-Rings nicht absehbaren weiteren Straßenbenennungen in diesem Bereich sowie der nunmehr erfolgenden straßenrechtlichen Widmung der Straße „Groß Glienicker Heide“ ergibt sich die Problematik, dass bei einer Widmung des Flurstücks 601 die Straße „Heinz-Sielmann-Ring“ einmal als öffentliche Straße (Flurstück 601) und einmal als Privatstraße (Restverlauf) existieren würde. Diese Doppelung im gleichen Postleitzahlenbereich ist grundsätzlich zu vermeiden, da andernfalls bedingt durch Missverständnisse bei der Auffindung der richtigen Straße erhebliche melderechtliche Probleme entstehen würden (z.B. Verzögerungen bei Rettungseinsätzen).

Zur Gewährleistung eines nachvollziehbaren Straßenverlaufs sowie damit in Zusammenhang stehend der Sicher-

stellung einer ordnungsgemäßen Hausnummerierung und Adressbildung der hier angrenzenden Grundstücke (Wahrung der öffentlichen Ordnung und Sicherheit) ist daher sicherzustellen, dass die Straßenverläufe der beiden Straßen „Groß Glienicker Heide“ und „Heinz-Sielmann-Ring“ klar voneinander abgegrenzt werden. Das unter Punkt 1.1 genannte Flurstück 601 muss daher der Straße „Groß Glienicker Heide“ zugeordnet werden.

Die sich durch diese erforderliche Neuordnung der Straßenverläufe ergebende Umschreibung der amtlichen Dokumente, Personalausweise und Fahrzeugscheine, wird für die Anwohner und Firmeninhaber des betroffenen Straßenabschnittes gebührenfrei erfolgen. Anspruch auf Ersatz von weiteren Kosten, wie die Umschreibung/Anpassung nicht-amtlicher Dokumente und Verzeichnisse (z.B. Visitenkarten, Angaben auf Briefbögen, Eintragungen in kostenpflichtigen Werbemagazinen/-portalen, Werbeanlagen, Hausnummernschilder usw.) können Anwohner, Unternehmer und sonstige Geschäftsleute gemäß § 38 Abs. 2 b OBG nicht erheben.

2. Anordnung der Ersatzbekanntmachung:

Der Auszug aus der Liegenschaftskarte mit dem Nachweis von Gemarkung, Flur und Flurstücke sowie die Lage der Verkehrsfläche können bei der Stadtverwaltung der Landeshauptstadt Potsdam, Fachbereich Mobilität und technische Infrastruktur (47), Bereich Infrastruktur- und Straßenverwaltung in der Dienststätte:

Friedrich-Engels-Straße 104 (Hauptbahnhof)
14473 Potsdam
Zimmer 1.01

zu folgenden Zeiten eingesehen werden:

- dienstags von 09.00 bis 12.00 Uhr und 13.00 bis 17.00 Uhr,
- donnerstags von 09.00 bis 12.00 Uhr und 13.00 bis 15.00 Uhr,
- sowie nach Vereinbarung

Telefon: +49 (0) 331 289-2714

E-Mail: Strassenverwaltung@Rathaus.Potsdam.de

Gemäß § 23 Abs. 3 der Hauptsatzung der Landeshauptstadt Potsdam beginnt die Auslegung der zur Einziehung gehörenden Planunterlagen (Karten, Pläne etc.) mit Bekanntgabe dieser Verfügung im Amtsblatt der Landeshauptstadt Potsdam.

3. Widmungsinhalt:

- 3.1 Einstufung: Die Straße „Groß Glienicker Heide“ wird gemäß § 3 Abs.1 Nr. 3, Abs. 4 Nr. 2 BbgStrG als Gemeindestraße (Ortsstraße) eingestuft.
- 3.2 Funktion: Haupterschließungsstraße
- 3.3 Träger der Straßenbaulast: Landeshauptstadt Potsdam
- 3.4 Widmungsbeschränkungen: keine

4. Rechtsbehelfsbelehrung:

Gegen die Verfügung zur straßenrechtlichen Widmung sowie Neuordnung der Straßenverläufe kann innerhalb eines Monats, gerechnet vom Tage der Bekanntgabe dieser Verfügung im Amtsblatt der Landeshauptstadt Potsdam, Widerspruch eingelegt werden. Der Widerspruch ist beim Oberbürgermeister der Landeshauptstadt Potsdam, Fachbereich Mobilität und technische Infrastruktur (47), Friedrich-Ebert-Straße 79/81, 14469 Potsdam

oder bei jedem anderen Verwaltungsbereich der Landeshauptstadt Potsdam schriftlich oder zur Niederschrift einzulegen.

Potsdam, den 8. November 2023

Mike Schubert
Oberbürgermeister

Amtliche Bekanntmachung

Anmeldung der Schulanfänger für das Schuljahr 2024/2025

Am 02.09.2024 beginnt der Unterricht im Schuljahr 2024/2025. Etwa 2.002 Kinder der Landeshauptstadt Potsdam werden an diesem Tag erstmalig zur Schule gehen.

In der Landeshauptstadt Potsdam erfolgt die Anmeldung der Schulanfänger in der Regel in dem Zeitraum

vom 12. Februar 2024 (Montag)
bis zum 23. Februar 2024 (Freitag).

Die Landeshauptstadt Potsdam hat sich als Schulträger für deckungsgleiche Schulbezirke entschieden. Für Eltern heißt das, sie können innerhalb der Stadt Potsdam eine Grundschule für ihr Kind frei wählen.

Dieses Angebot ist jedoch durch die Aufnahmekapazität an den Schulen beschränkt. Das schließt auch die Anmeldung an einer genehmigten Ersatzschule ein. Bei Übernachtung entscheidet sich die Aufnahme des Kindes gemäß Paragraph 106 Absatz 2 des Brandenburgischen Schulgesetzes nach der Nähe der Wohnung zur Schule und nach dem Vorliegen eines wichtigen Grundes gemäß Paragraph 106 Absatz 4 Satz 3 des Brandenburgischen Schulgesetzes.

Für die administrative Aufgabenerledigung und die Überwachung der Schulpflicht im Schulaufnahmeverfahren sowie Anhörungen und Entscheidungen zu Zurückstellungen wurden jeweils wohnortnahe Grundschulen festgelegt und mit der entsprechenden Aufgabenwahrnehmung betraut. Deshalb melden alle Eltern, unabhängig davon, welche Schule das Kind später besuchen soll, ihr schulpflichtig werdendes Kind zunächst in der für den Wohnort festgelegten Schule für den Schulbesuch an.

Zur Schulanmeldung ist das schulpflichtige Kind in der Schule persönlich vorzustellen. Es sind die Geburtsurkunde des Kindes

und die Bescheinigung über die Sprachstandsfeststellung vorzulegen. Sofern das schulpflichtige Kind eine Kita außerhalb des Landes Brandenburg besucht oder sich in sprachtherapeutischer Behandlung befindet, benötigen die Eltern einen entsprechenden Nachweis.

Vor Beginn der Schulpflicht besteht für alle Kinder die Pflicht, an einer schulärztlichen Untersuchung des Gesundheitsamtes der Landeshauptstadt Potsdam teilzunehmen.

Nach Paragraph 37 des Brandenburgischen Schulgesetzes beginnt die Schulpflicht für Kinder, die bis zum 30. September das sechste Lebensjahr vollendet haben, am 1. August desselben Kalenderjahres. Kinder, die in der Zeit vom 1. Oktober bis 31. Dezember das sechste Lebensjahr vollenden, werden auf Antrag der Eltern in die Schule aufgenommen.

In begründeten Ausnahmefällen können Kinder aufgenommen werden, die nach dem 31. Dezember, jedoch vor dem 1. August des folgenden Kalenderjahres das sechste Lebensjahr vollenden. Entsprechende Anträge sollen gesicherte Nachweise zum Entwicklungsstand des Kindes enthalten. Die Antragstellung erfolgt bei der Schulleiterin / dem Schulleiter der für den Wohnort zuständigen Schule.

Für Fragen stehen Ihnen die Sachbearbeiterinnen und Sachbearbeiter für Schulorganisation der Landeshauptstadt Potsdam (Tel.: 0331 289-1842) wie auch die zuständigen Schürätinnen und Schüräte des Staatlichen Schulamtes Brandenburg an der Havel (Tel.: 03381 3974-20; 3974-79) zur Verfügung.

Prof. Dr. Walid Hafezi
Beigeordneter für Bildung, Kultur, Jugend und Sport

Ämliche Bekanntmachung

Verfügung zur straßenrechtlichen Widmung von Teilabschnitten der Straßen „Fahrländer Allee“ und „Zum Bahnübergang“ in 14476 Potsdam

Auf der Grundlage der §§ 2 Abs. 1 und 6 Abs. 1 Brandenburgisches Straßengesetz (BbgStrG) in der Fassung der Bekanntmachung vom 28. Juli 2009 (GVBl.I/09, [Nr. 15], S.358), zuletzt geändert durch Artikel 2 des Gesetzes vom 18. Dezember 2018 (GVBl.I/18, [Nr. 37], S. 3), werden neu errichtete Teilabschnitte der Straßen „Fahrländer Allee“ und „Zum Bahnübergang“ sowie der in diesem Bereich neu entstandene P+R-Parkplatz am Bahnhof Marquardt in 14476 Potsdam dem öffentlichen Verkehr gewidmet. Mit der Widmung erhalten diese Straßenabschnitte den Status einer öffentlichen Straße.

1. Lagebeschreibung:

Der hier gegenständliche und neu entstandene Straßenabschnitt der „Fahrländer Allee“ beginnt an der Westseite des südlichen Kreisverkehrs im Zuge der Bundesstraße 273 zwischen Sacrow-Paretzer-Kanal und A10 und stellt die Weiterführung der bestehenden „Fahrländer Allee“ dar, welche vom Ortskern Fahrland aus hierherkommend an der Ostseite des Kreisverkehrs endet. Der neue Straßenabschnitt der „Fahrländer Allee“ führt ca. 165 m in Richtung Westen, bindet an die bereits bestehende und umgebaute Straße „Zum Bahnübergang“ an und endet in einem neu errichteten P+R-Parkplatz am Bahnhof Marquardt. Der umgebaute und teilweise neu entstandene Straßenabschnitt der Straße „Zum Bahnübergang“ befindet sich direkt am neu errichteten P+R Parkplatz am Bahnhof Marquardt.

1.1 Lage der Straße:

Fahrländer Allee und P+R-Parkplatz

Gemarkung: Marquardt

Flur: 6

Flurstück 498 mit einer Fläche von ca. 3.226,0 m²

Flurstück 568 mit einer Fläche von ca. 4,0 m²

Flurstück 569 mit einer Fläche von ca. 10.335,0 m²

Gesamtfläche ca. 13.565,0 m²

Zum Bahnübergang

Gemarkung: Marquardt

Flur: 6

Flurstück 567 mit einer Fläche von ca. 1.537,0 m²

Gesamtfläche ca. 1.537,0 m²

2. Anordnung der Ersatzbekanntmachung:

Der Auszug aus der Liegenschaftskarte mit dem Nachweis von Gemarkung, Flur und Flurstücke sowie die Lage der Verkehrsfläche können bei der Stadtverwaltung der Landeshauptstadt Potsdam, Fachbereich Mobilität und technische Infrastruktur (47), Bereich Infrastruktur- und Straßenverwaltung in der Dienststätte:

Friedrich-Engels-Straße 104 (Hauptbahnhof)

14473 Potsdam

Zimmer 1.01

zu folgenden Zeiten eingesehen werden:

- dienstags von 09.00 bis 12.00 Uhr und
13.00 bis 17.00 Uhr,

- donnerstags von 09.00 bis 12.00 Uhr und
13.00 bis 15.00 Uhr,
- sowie nach Vereinbarung
Telefon: +49 (0) 331 289-2714
E-Mail: Strassenverwaltung@Rathaus.Potsdam.de

Gemäß § 23 Abs. 3 der Hauptsatzung der Landeshauptstadt Potsdam beginnt die Auslegung der zur Einziehung gehörenden Planunterlagen (Karten, Pläne etc.) mit Bekanntgabe dieser Verfügung im Amtsblatt der Landeshauptstadt Potsdam.

3. Widmungsinhalt:

3.1 Einstufung:

Die betroffenen Straßenabschnitte der Straßen „Fahrländer Allee“ und „Zum Bahnübergang“ werden gemäß § 3 Abs.1 Nr. 3, Abs. 4 Nr. 2 BbgStrG als Gemeindestraßen (Ortsstraße) eingestuft.

3.2.1 Funktion der Straße „Fahrländer Allee“: Haupterschließungsstraße, Parkplatz (P+R)

3.2.2 Funktion der Straße „Zum Bahnübergang“: Anliegerstraße

3.3.1 Widmungsbeschränkungen Fahrländer Allee: Verbot für Kraftfahrzeuge mit einer zulässigen Gesamtmasse von 3,5t, einschließlich ihrer Anhänger, und für Zugmaschinen. Ausgenommen Personenkraftwagen und Kraftomnibusse.

3.3.2 Widmungsbeschränkung Zum Bahnübergang: Verbot für Krafträder, auch mit Beiwagen, Kleinkraftmäder und Mofas sowie für Kraftwagen und sonstige mehrspurige Kraftfahrzeuge, Anlieger frei.

3.4. Träger der Straßenbaulast: Landeshauptstadt Potsdam

4. Rechtsbehelfsbelehrung:

Gegen die Verfügung zur straßenrechtlichen Widmung sowie Neuordnung der Straßenverläufe kann innerhalb eines Monats, gerechnet vom Tage der Bekanntgabe dieser Verfügung im Amtsblatt der Landeshauptstadt Potsdam, Widerspruch eingelegt werden. Der Widerspruch ist beim Oberbürgermeister der Landeshauptstadt Potsdam, Fachbereich Mobilität und technische Infrastruktur (47), Friedrich-Ebert-Straße 79/81, 14469 Potsdam oder bei jedem anderen Verwaltungsbereich der Landeshauptstadt Potsdam schriftlich oder zur Niederschrift einzulegen.

Potsdam, den 22. November 2023

Mike Schubert
Oberbürgermeister

Amtliche Bekanntmachung

Bekanntmachung der Genehmigung der Flächennutzungsplan-Änderung „Westlicher Universitätscampus Griebnitzsee“ (19/17) sowie der Satzung über den Bebauungsplan Nr. 160 „Westlicher Universitätscampus Griebnitzsee“ der Landeshauptstadt Potsdam

Die Stadtverordnetenversammlung der Landeshauptstadt Potsdam hat in ihrer Sitzung am 07.06.2023 den Feststellungsbeschluss zur Flächennutzungsplan-Änderung Westlicher Universitätscampus Griebnitzsee (19/17) der Landeshauptstadt Potsdam gefasst sowie den Bebauungsplan Nr. 160 „Westlicher Universitätscampus Griebnitzsee“ der Landeshauptstadt Potsdam gemäß § 10 Abs. 1 Baugesetzbuch (BauGB) als Satzung beschlossen.

Das Ministerium für Infrastruktur und Landesplanung als höhere Verwaltungsbehörde hat die Flächennutzungsplan-Änderung mit Verfügung vom 23.10.2023 nach § 6 BauGB genehmigt. Die Erteilung der Genehmigung wird hiermit gemäß § 6 Abs. 5 Satz 1 BauGB bekanntgemacht.

Der Satzungsbeschluss des Bebauungsplans wird ebenfalls hiermit gemäß § 10 Abs. 3 BauGB in der Fassung der Bekanntmachung vom 3. November 2017 (BGBl. I S. 3634), zuletzt geändert durch Artikel 2 des Gesetzes vom 28. Juli 2023 (BGBl. 2023 I S. 221) bekannt gemacht.

Mit der Bekanntmachung im Amtsblatt der Landeshauptstadt Potsdam wird die Flächennutzungsplan-Änderung wirksam und der Bebauungsplan tritt in Kraft.

Jedermann kann den Bebauungsplan und die Flächennutzungsplan-Änderung, die dazugehörigen Begründungen, Umweltberichte und zusammenfassenden Erklärungen bei der Landeshauptstadt Potsdam während der folgenden Zeiten einsehen und über deren Inhalte Auskunft verlangen.

Bebauungsplan:

Ort der Einsichtnahme: Landeshauptstadt Potsdam
Fachbereich Stadtplanung
Bereich Stadtraum Süd-Ost
Hegelallee 6 – 10, Haus 1
14467 Potsdam

Zeit der Einsichtnahme: dienstags 09:00 Uhr bis 12:00 Uhr
und 13:00 Uhr bis 18:00 Uhr
(außerhalb dieser Zeiten nur
nach telefonischer Vereinbarung)

Ansprechpartner: Bereich Stadtraum Süd-Ost
Tel.: 0331/289-2517

Flächennutzungsplan:

Ort der Einsichtnahme: Landeshauptstadt Potsdam
Der Oberbürgermeister
Fachbereich Stadtplanung
Bereich Gesamtstädtische Planung
Hegelallee 6-10, Haus 1
14467 Potsdam

Zeit der Einsichtnahme: dienstags 09:00 Uhr bis 12:00 Uhr
und 13:00 Uhr bis 18:00 Uhr
(außerhalb dieser Zeiten nur
nach telefonischer Vereinbarung)

Ansprechpartner: Bereich Gesamtstädtische Planung
Tel.: 0331/289-2557

Der **Bebauungsplan** wird mit der Begründung und der zusammenfassenden Erklärung ergänzend in das Internet eingestellt. Die Unterlagen können jederzeit unter

<https://www.potsdam.de/de/rechtsgueltige-bebauungsplaene>
sowie unter

<http://blp.brandenburg.de> eingesehen werden.

Die vollständigen Unterlagen zur **Flächennutzungsplan-Änderung** sind einzusehen unter

<https://www.potsdam.de/de/flaechennutzungsplan>.

Der **räumliche Geltungsbereich des Bebauungsplans** Nr. 160 gliedert sich in zwei Teilflächen und umfasst das Gebiet in den folgenden Grenzen:

Teilfläche 1:

im Norden: südliche Grenze der Gleisanlagen der Bahntrasse (südliche Grenzen der Flurstücke 237/1, 658 und 225/9 der Flur 4, Gemarkung Babelsberg)

im Osten: westliche Gebäudekante des Universitätsgebäudes 1 in gedachter Verbindung der beiden Gebäudeflügel nach Norden bis zu den Gleisanlagen sowie nach Süden bis zur Stahnsdorfer Straße, verlängert bis zur Mitte der Stahnsdorfer Straße;

im Süden: von dort 122 m entlang der Straßenmitte der Stahnsdorfer Straße, dann weiter in Richtung Norden bis zur nördlichen Grenze des Flurstücks 735 in einer Tiefe von 106 m von der August-Bebel-Straße, verlängert bis zur Straßenmitte der August-Bebel-Straße;

im Westen: Straßenmitte der August-Bebel-Straße.

Teilfläche 2:

im Norden: Rudolf-Breitscheid-Straße;

im Osten: westliche Grundstücksgrenze des HPI-Standortes in der Rudolf-Breitscheid-Straße 185/187/189 (HPI Campus III);

im Süden: nördliche Grenze der Gleisanlagen der Bahntrasse;

im Westen: August-Bebel-Straße.

Die August-Bebel-Straße und die Stahnsdorfer Straße sind jeweils teilweise bis zu ihrer Mitte in den Teilbereich 1, die Prof.-Dr.-Helmert-Straße ist in ihrer gesamten Breite in den Teilbereich 1 des Geltungsbereichs einbezogen.

Der räumliche Geltungsbereich des Bebauungsplans umfasst folgende Flurstücke der Flur 4, Gemarkung Babelsberg:

Teilfläche 1:

vollständig: 529, 712, 715,

teilweise: 236, 472, 473, 491, 716, 735.

Teilfläche 2:

vollständig: 713 und 162/3.

Der Geltungsbereich des Bebauungsplans Nr. 160 umfasst die zwei Teilflächen mit Flächen von ca. 5,17 ha (Teilfläche 1) und 0,8 ha (Teilfläche 2). Die Lage und genaue Abgrenzung des Plangebietes ist im beigefügten Kartenausschnitt dargestellt (siehe Anlage 1).

Der **Geltungsbereich der Flächennutzungsplan-Änderung (19/17)** gliedert sich ebenfalls in zwei Teilflächen, weicht jedoch von dem des Bebauungsplans ab. Die südliche Teilfläche umfasst die Flächen südlich der Bahnanlage zwischen der Stahnsdorfer Straße, der Bahnanlage, der August-Bebel-Straße sowie der westlichen Gebäudekante des Universitätsgebäudes 1 in gedachter Verbindung der beiden Gebäudeflügel nach Norden bis zur Bahnanlage sowie nach Süden bis zur Stahnsdorfer Straße in den Geltungsbereich der Flächennutzungsplan-Änderung einbezogen. Die nördliche Teilfläche umfasst die nördlich der Bahnanlage gelegenen Flächen (im Westen durch die August-Bebel-Straße, im Norden durch die Rudolf-Breitscheid-Straße begrenzt), welche im wirksamen Flächennutzungsplan als Flächen für Wald dargestellt sind. Der Umgriff der Flächennutzungsplan-Änderung beansprucht ca. 6,9 ha für die südlichen Teilflächen und ca. 1,2 ha für die nördlichen Teilflächen. Die Lage und genaue Abgrenzung des Plangebietes ist im beigefügten Kartenausschnitt dargestellt (siehe Anlage 2).

Die der Planung zugrundeliegenden DIN-Vorschriften können bei der Landeshauptstadt Potsdam im Fachbereich Stadtplanung, Hegelallee 6-10, Haus 1, 14467 Potsdam, während der Dienststunden eingesehen werden.

Hinweise:

- a) gemäß § 215 Abs. 1 Nr. 1-3 BauGB
Unbeachtlich werden
 1. eine nach § 214 Abs. 1 Satz 1 Nr. 1 bis 3 BauGB beachtliche Verletzung der dort bezeichneten Verfahrens- und Formvorschriften,

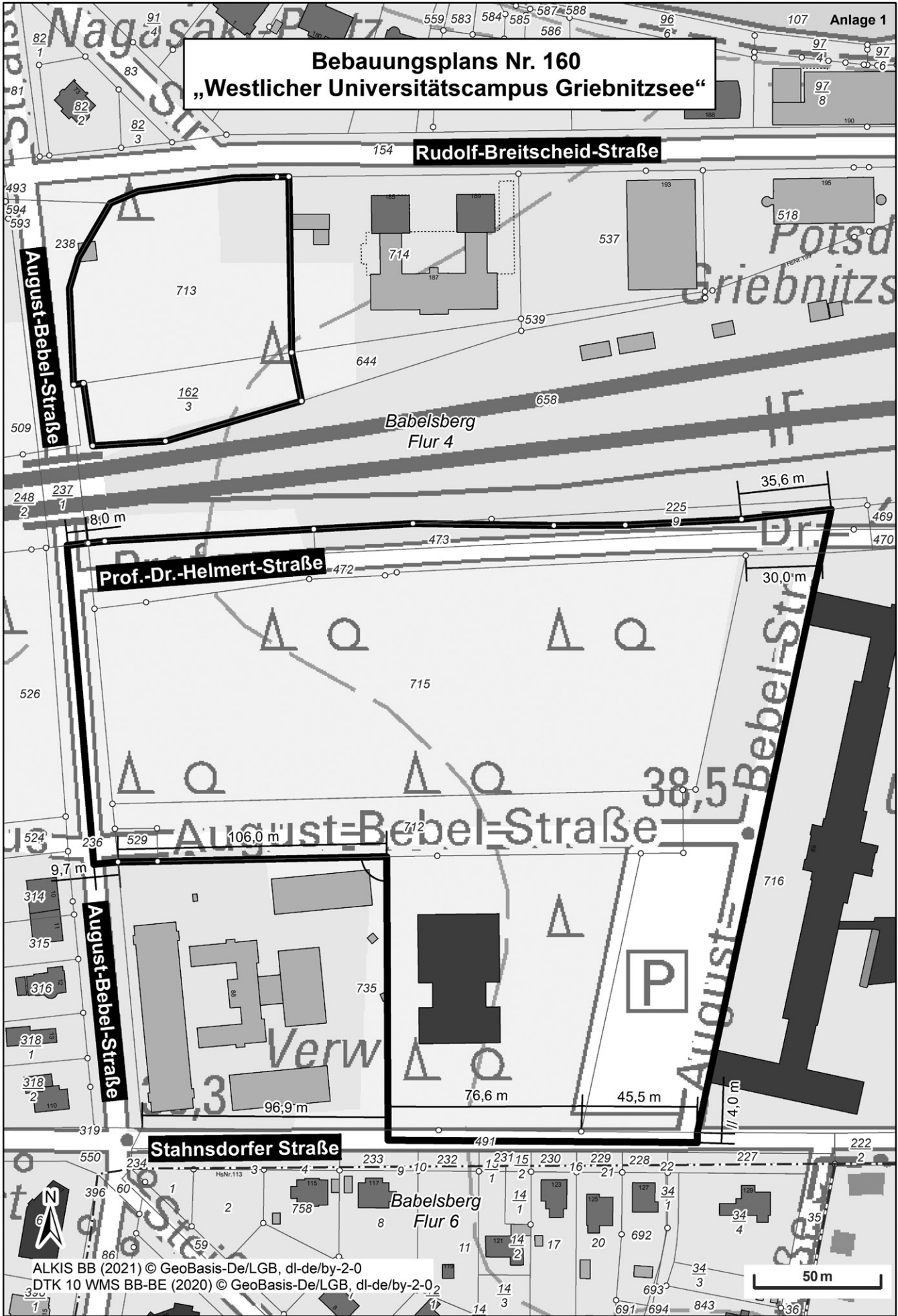
2. eine unter Berücksichtigung des § 214 Abs. 2 BauGB beachtliche Verletzung der Vorschriften über das Verhältnis des Bebauungsplans und des Flächennutzungsplans und
3. nach § 214 Abs. 3 Satz 2 BauGB beachtliche Mängel des Abwägungsvorgangs,

wenn sie nicht innerhalb eines Jahres seit Bekanntmachung des Flächennutzungsplans oder des Bebauungsplans schriftlich gegenüber der Gemeinde unter Darlegung des die Verletzung begründenden Sachverhalts geltend gemacht worden sind.

- b) gemäß § 44 BauGB
Sind durch den Bebauungsplan die in den §§ 39 bis 42 BauGB bezeichneten Vermögensnachteile eingetreten, kann der Entschädigungsberechtigte Entschädigung verlangen (§ 44 Abs. 3 Satz 1 BauGB). Er kann die Fälligkeit des Anspruchs dadurch herbeiführen, dass er die Leistung der Entschädigung schriftlich bei dem Entschädigungspflichtigen beantragt. Ein Entschädigungsanspruch erlischt, wenn nicht innerhalb von 3 Jahren nach Ablauf des Kalenderjahres in dem die in § 44 Abs. 3 Satz 1 BauGB bezeichneten Vermögensnachteile eingetreten sind, die Fälligkeit des Anspruches herbeigeführt wird.

Potsdam, den 20. November 2023

*Mike Schubert
Oberbürgermeister*



Bebauungsplans Nr. 160
„Westlicher Universitätscampus Griebnitzsee“

Prof.-Dr.-Helmert-Straße

August-Bebel-Straße

Stahnsdorfer Straße

Rudolf-Breitscheid-Straße

August-Bebel-Straße

August-Bebel-Straße

Babelsberg
Flur 4

Babelsberg
Flur 6

ALKIS BB (2021) © GeoBasis-De/LGB, dl-de/by-2-0
 DTK 10 WMS BB-BE (2020) © GeoBasis-De/LGB, dl-de/by-2-0

50 m

Flächennutzungsplan-Änderung "Westlicher Universitätscampus Griebnitzsee" (19/17)

Anlage 2



Geobasisdaten: DTK25 © GeoBasis-DE/L'GB 2017

Amtliche Bekanntmachung

3. Änderungssatzung zur Straßenreinigungs- und Winterdienstsatzung der Landeshauptstadt Potsdam vom 10.11.2017

Die Stadtverordnetenversammlung der Landeshauptstadt Potsdam hat in ihrer Sitzung am 08.11.2023 folgende Änderungssatzung beschlossen:

Rechtsgrundlagen:

- § 3 Kommunalverfassung des Landes Brandenburg (BbgKVerf) vom 18. Dezember 2007 (GVBl.I/07, [Nr. 19], S.286) zuletzt geändert durch Artikel 3 des Gesetzes vom 30. Juni 2022 (GVBl.I/22, [Nr. 18], S.6)
- §§ 17, 47 und 49 a Brandenburgisches Straßengesetz (BbgStrG) in der Fassung der Bekanntmachung vom 28. Juli 2009 (GVBl.I/09, [Nr. 15], S.358) zuletzt geändert durch Artikel 2 des Gesetzes vom 18. Dezember 2018 (GVBl.I/18, [Nr. 37], S.3)
- §§ 1, 2, 4, 6 und 12 Kommunalabgabengesetz für das Land Brandenburg (KAG) in der Fassung der Bekanntmachung vom 31. März 2004 (GVBl.I/04, [Nr. 08], S.174), zuletzt geändert durch Artikel 1 des Gesetzes vom 19. Juni 2019 (GVBl.I/19, [Nr. 36])

§ 1

Änderungen

§ 1 Abs. 3 Satz 1 erhält folgende Fassung:

- 3) Als Fahrbahn im Sinne dieser Satzung gilt die gesamte Straßenfläche, die nicht Gehweg ist, also neben den dem Verkehr dienenden Teilen der Straße auch Trennstreifen, Mittelinseln, befestigte- und unbefestigte Seitenstreifen, Bushaltestellenbuchten, Parkbuchten, Stadt- und Parkplätze, Parkstreifen, Sicherheitsstreifen, Radwege, Brücken, Tunnel und Rampen.

§ 2 Abs. 3 erhält folgende Fassung:

- 3) Wird ein Grundstück durch mehrere öffentliche Straßen erschlossen, so erstreckt sich die Reinigungspflicht auf alle Grundstücksseiten, durch die das Grundstück erschlossen wird.

§ 3 Abs. 3 erhält folgende Fassung

Die Zuordnung der Straßen in Reinigungsklassen erfolgt unter Berücksichtigung des Verschmutzungsgrades und des Reinigungsbedarfes wie folgt:

RK 1

- Tägliche Straßenreinigung der Fahrbahn, Gehwege und Haltestellen in Mischreinigung durch die Landeshauptstadt Potsdam
- Laubentsorgung von Fahrbahnen und Straßenbegleitgrün im Rahmen der Straßenreinigung im Zeitraum Oktober bis Dezember des Jahres durch die Landeshauptstadt Potsdam

RK 2

- Zweimal wöchentliche Straßenreinigung der Fahrbahn, Gehwege in Mischreinigung durch die Landeshauptstadt Potsdam
- Haltestellen: bedarfsgerechte Straßenreinigung in Mischreinigung durch die Landeshauptstadt Potsdam
- Laubentsorgung von Fahrbahnen und Straßenbegleitgrün im Rahmen der Straßenreinigung im Zeitraum Oktober bis Dezember des Jahres durch die Landeshauptstadt Potsdam

RK 4

- vierwöchentliche Straßenreinigung der Fahrbahn in Mischreinigung durch die Landeshauptstadt Potsdam
- Haltestellen: bedarfsgerechte Straßenreinigung in Mischreinigung durch die Landeshauptstadt Potsdam

- Gehweg: bedarfsgerechte Straßenreinigung durch die Grundstückseigentümer
- Laubentsorgung von Fahrbahnen und Straßenbegleitgrün im Rahmen der Straßenreinigung im Zeitraum Oktober bis Dezember des Jahres durch die Landeshauptstadt Potsdam

RK 5 wird gestrichen

RK 6

- die Straßenreinigung der Fahrbahn und Gehwege erfolgt bedarfsgerecht durch die Grundstückseigentümer

Ist kein Straßenreinigungsrhythmus nach § 3 Abs. 3 dieser Satzung vorgegeben, richtet sich die Häufigkeit nach dem tatsächlichen Bedarf in Abhängigkeit vom Verschmutzungsgrad.

§ 3 Abs. 10 erhält folgende Fassung:

Die Aufnahme und Entsorgung des Herbstlaubes von Fahrbahnen und Straßenbegleitgrün erfolgt in den Straßen der Reinigungsklassen 1 bis 4 im Zeitraum von Oktober bis Dezember eines jeden Jahres durch die Landeshauptstadt Potsdam. Dies entbindet die Grundstückseigentümer jedoch nicht von den sonstigen Verpflichtungen nach § 3 Abs. 8 (Gehwegreinigung).

§ 3 Abs. 11 erhält folgende Fassung:

In den Straßen der Reinigungsklasse RK 6, liegt die Laubentsorgung auf Fahrbahnen einschl. Straßenbegleitgrün und Gehwegen in der Verantwortung der Anlieger und ist entsprechend den Regelungen der Abfallentsorgungssatzung der Landeshauptstadt Potsdam in der jeweils gültigen Fassung vorzunehmen. Laub ist unverzüglich zu beseitigen, wenn es eine Gefährdung des Verkehrs (insbesondere Stolper- und Rutschgefahr) darstellt.

§ 6 Abs. 5 erhält folgende Fassung

Wird ein Grundstück durch mehrere Straßen erschlossen, so werden deren Grundstücksseiten bei der Ermittlung der Gesamtfrentlängen entsprechend der erschließenden Straßen berücksichtigt. Die Gesamtfrentlänge wird entsprechend des in Abs. 2 und 3 beschriebenen Projektionsverfahren ermittelt.

§ 6 Abs. 8 erhält folgende Fassung:

Die Benutzungsgebühr beträgt je Frontlängenmeter (Berechnung gemäß Abs. 1 bis 7) jährlich bei Grundstücken, die dem Anschluss- und Benutzungszwang unterliegen

für die Straßenreinigung in der

RK 1 131,70 €

RK 2 37,81 €

RK 4 4,90 €

für den Winterdienst 3,55 €

§ 8 Abs. 3 erhält folgende Fassung:

Die Gebührenschuld wird durch Gebührenbescheid festgesetzt und jeweils zu einem Viertel des Jahresbetrages am 15.03., 15.05., 15.08. und 15.11. des Jahres fällig. Gesamtbeiträge unter 20 € werden jährlich zum 1. Juli fällig.

§ 2

Inkrafttreten

Diese Satzung tritt am 01.01.2024 in Kraft.

Potsdam, den 22.11.2023

Mike Schubert
Oberbürgermeister

**Anlage Straßenverzeichnis zur
Straßenreinigungssatzung 2024/2025**

Erläuterung: FR=Fahrbahnreinigung, WD=Winterdienst, RK=Reinigungsklasse

Straße	Ortsteil	Abschnitt 2024/25	RK 2024 2025	WD 2024 2025
Ahornstraße	Babelsberg Süd		6	
Akazienweg	Golm		6	
Albert-Einstein-Straße	Teltower Vorstadt	FR und WD Brauhausberg bis Einfahrt Observatorien, FR und WD vor Nr. 1 bis 3	4	1
Albert-Einstein-Straße	Teltower Vorstadt	Einfahrt Observatorien bis Ende	6	
Albrechtshof	Groß Glienicke		6	
Alexander-Klein-Straße	Bornstedter Feld		4	
Allee nach Glienicke	Babelsberg Nord	FR Lankestraße bis Karl-Marx-Straße, WD Grenzstraße bis Karl-Marx-Straße	4	1
Allee nach Glienicke	Babelsberg Nord	Nr. 83 und 85	6	
Allee nach Sanssouci	Brandenburger Vorstadt		4	
Alleestraße	Nauener Vorstadt		4	1
Alt Döberitzer Weg	Groß Glienicke		6	
Alt Drewitz	Drewitz		6	
Alt Nowawes	Babelsberg Nord	FR Nebenfahrbahn zw. Neue Straße und Rudolf-Breitscheid-Straße	4	
Alt Nowawes	Babelsberg Nord	FR und WD Verkehrsstraße	4	1
Alter Markt	Nördliche Innenstadt	Platzfläche	1	
Alter Markt	Nördliche Innenstadt	Staudenhof	4	
Alter Tornow	Templiner Vorstadt	Weg zu Alter Tornow Nr. 1, 33	6	
Alter Tornow	Templiner Vorstadt		4	1
Alter Weinberg	Groß Glienicke		6	
Altes Rad	Eiche		4	
Althoffstraße	Babelsberg Süd		4	
Altstadtblick	Templiner Vorstadt		6	
Am alten Dorf	Bornim		6	
Am Alten Friedhof	Teltower Vorstadt	FR Heinrich-Mann-Allee bis Kolonie Daheim	4	

Am Alten Friedhof	Teltower Vorstadt	FR Weg hinterm Friedhof und Kolonie Daheim	4	
Am Alten Markt	Nördliche Innenstadt		2	
Am alten Mörtelwerk	Eiche		4	1
Am Anger	Groß Glienicke		6	
Am Bassin	Nördliche Innenstadt		1	
Am Böttcherberg	Klein Glienicke	-	6	
Am Brunnen	Teltower Vorstadt		6	
Am Buchhorst	Industriegelände	FR und WD An der Brauerei Rehbrücke bis Nuthedamm	4	1
Am Bürohochhaus	Industriegelände		6	
Am Denkmal	Groß Glienicke		4	
Am Drachenberg	Bornstedt	-	6	
Am Durchstich	Neu Fahrland		6	
Am Eichenhain	Eiche		6	
Am Fahrländer Mühlenberg	Fahrland		6	
Am Fenn	Groß Glienicke		6	
Am Fenn	Waldstadt I		6	
Am Föhrenhang	Neu Fahrland		6	
Am Försteracker	Teltower Vorstadt		6	
Am Friedhof	Drewitz		6	
Am Friedhof	Fahrland		6	
Am Friedrichspark	Marquardt	FR und WD B 273 bis Kreisverkehr	4	1
Am Garten	Marquardt		6	
Am Gehölz	Stern		4	
Am Glienicker Mühlenberg	Groß Glienicke		6	
Am Golfplatz	Nedlitz	FR Amundsenstraße bis An der Roten Kaserne, WD Amundsenstraße bis Viereckremise	4	1
Am Golmer Weinberg	Golm		6	
Am Großen Herzberg	Eiche		6	
Am Großen Horn	Neu Fahrland		6	
Am Grünen Weg	Eiche		6	
Am Gutstor	Groß Glienicke		6	
Am Hämphorn	Sacrow		6	
Am Hang	Nauener Vorstadt		6	
Am Havelblick	Templiner Vorstadt	FR Albert-Einstein-Straße bis Wendestelle, FR Weg zw. Finkenweg Nr. 5 und Am Havelblick Nr. 6	4	
Am Havelblick	Templiner Vorstadt	Zufahrt Garagen	6	

Am Heineberg	Bornim		6	
Am Hinzenberg	Nördliche Innenstadt		6	
Am Hirtengraben	Kirchsteigfeld		6	
Am Jungfernsee	Nedlitz	Hauptzug	4	1
Am Jungfernsee	Nedlitz	Weg Nr. 14, 16	6	
Am Kanal	Nördliche Innenstadt	FR Friedrich-Ebert-Straße bis Große Fischerstraße, WD Friedrich-Ebert-Straße bis Heilig-Geist-Straße	4	1
Am Kirchberg	Neu Fahrland		4	1
Am Klubhaus	Babelsberg		6	
Am Krampnitzsee	Neu Fahrland		6	
Am Krongut	Bornstedt		6	
Am Küssel	Grube		6	
Am Langen Berg	Eiche	FR Am alten Mörtelwerk bis Baumschulenweg	4	
Am Langen Berg	Eiche	Nr. 17	6	
Am Lehnitzsee	Neu Fahrland		6	
Am Luftschiffhafen	Potsdam West	FR Zeppelinstraße bis Zufahrt LBS	4	
Am Lustgartenwall	Nördliche Innenstadt	Bahngleise bis Kleingartensparte	6	
Am Lustgartenwall	Nördliche Innenstadt	FR Henning-von-Tresckow-Straße bis Am Hinzenberg, FR entlang Bahndamm	4	
Am Magazin	Templiner Vorstadt		6	
Am Mittelbusch	Stern		6	
Am Moosfenn	Waldstadt II		4	
Am Mühlenberg	Golm		4	1
Am Neuen Garten	Nauener Vorstadt	Große Weinmeisterstraße bis Bertinistraße	6	
Am Neuen Garten	Nauener Vorstadt	FR und WD Große Weinmeisterstraße bis Behlerstraße	4	1
Am Neuen Markt	Nördliche Innenstadt		4	
Am Neuen Palais	Brandenburger Vorstadt	FR inkl. Mopke Süd, WD Hauptfahrbahn	4	1
Am Nuthetal	Schlaatz		4	1
Am Park	Groß Glienicke		6	
Am Parkplatz	Paaren	Buswendestelle	6	
Am Pfingstberg	Nauener Vorstadt	FR Vogelweide bis Nedlitzer Straße	4	
Am Pfingstberg	Nauener Vorstadt	Nr. 40, 41, 41 A, 43 und 44	6	

Am Phloxgarten	Bornim		6	
Am Plantagenhaus	Teltower Vorstadt		6	
Am Priesteracker	Bornim		6	
Am Raubfang	Bornim		6	
Am Rehweg	Neu Fahrland		6	
Am Reiherbusch	Nauener Vorstadt		6	
Am Schlahn	Groß Glienicke		6	
Am Schlangenfenn	Waldstadt II		4	
Am Schlänitzsee	Marquardt		6	
Am Schragen	Jägervorstadt		4	1
Am Seeblick	Groß Glienicke		6	
Am Silbergraben	Drewitz		6	
Am Speicher	Templiner Vorstadt		6	
Am Spitzen Berg	Fahrland		6	
Am Sportplatz	Babelsberg Süd		4	
Am Springbruch	Waldstadt II		4	
Am Stadtrand	Waldstadt I	FR Meisenweg bis Drewitzer Straße, sowie Wohnstraße Am Stadtrand bis Meisenweg	4	
Am Stadtrand	Waldstadt I	Nr. 1 bis 44 A	6	
Am Stinthorn	Neu Fahrland	FR Einmündung B2 bis Nr. 38	4	
Am Stinthorn	Neu Fahrland	Wohnstraße	6	
Am Tempelberg	Eiche		6	
Am Upstall	Fahrland	FR und WD Gartenstraße bis Wendehammer	4	1
Am Upstall	Fahrland	Nr. 10, 10 A, 10 B und 10 C	6	
Am Upstallgraben	Fahrland		6	
Am Urnenfeld	Golm	FR Kuhfordamm bis Am Urnenfeld Nr. 3, WD Radweg	4	1
Am Urnenfeld	Golm	Nr. 1 bis 3	6	
Am Vogelherd	Nedlitz		6	
Am Wald	Teltower Vorstadt		6	
Am Waldfrieden	Groß Glienicke		6	
Am Waldrand	Klein Glienicke		6	
Am Waldrand	Neu Fahrland		6	
Am Weinberg	Fahrland		6	
Am Weißen See	Nedlitz		6	
Am Wiesenrand	Neu Fahrland	FR und WD Gellertstraße bis Persius-Brücke	4	1
Am Wiesenrand	Neu Fahrland	Nr. 2 bis 4	6	

Am Wiesenrand	Fahrland	FR und WD Hannoversche Straße bis Gellertstraße	4	1
Am Wildpark	Potsdam West	FR und WD Werderscher Damm und Geschwister-Scholl-Straße	4	1
Am Wildpark	Potsdam West	Nr. 5 und 6	6	
Am Windmühlenberg	Bornim		6	
Am Zachelsberg	Golm		4	
Am Zernsee	Golm		6	
Amselweg	Marquardt		6	
Amselwinkel	Bornim		6	
Amtsstraße	Bornstedt		6	
Amundsenstraße	Bornim	Nr. 18, 20, 20 A bis 20 C, 22, 24 A bis 24 C, 24 E, 24 F, 42, 44 und 46, Weg hinter Kaiser-Friedrich-Straße 140	6	
Amundsenstraße	Bornim		4	1
An den Eisbergstücken	Fahrland		6	
An den Gärten	Jägervorstadt		6	
An den Kopfweiden	Teltower Vorstadt	FR Horstweg bis Nr. 30	4	
An den Leddigen	Fahrland		6	
An den Windmühlen	Babelsberg Süd		6	
An der alten Kreisstraße	Marquardt		6	
An der Alten Zauche	Schlaatz	FR und WD Horstweg bis Drewitzer Straße	4	1
An der Alten Zauche	Schlaatz	FR Weg entlang der Tram Gleise (zw. Magnus-Zeller-Platz bis Bisamkiez), FR Nr. 2 A	4	
An der Bahn	Golm		6	
An der Birnenplantage	Neu Fahrland		6	
An der Brauerei	Industriegelände		6	
An der Eisenbahnbrücke	Marquardt		6	
An der Jubelitz	Fahrland		6	
An der Kirche	Groß Glienicke		6	
An der Kornmühle	Templiner Vorstadt		6	
An der Lokremise	Templiner Vorstadt		6	
An der Mole	Neu Fahrland		6	
An der Obstplantage	Marquardt		6	
An der Parforceheide	Babelsberg Süd		6	

An der Pirschheide	Potsdam West	FR Zeppelinstraße bis Nr. 11, 28, 30 und LBS Tunnel, Uferweg An der Pirschheide	4	
An der Pirschheide	Potsdam West	Nr. 36, 40, 41 und 42 Abzweig zum Seminaris Hotel	6	
An der Roten Kaserne	Nedlitz		4	
An der Sandscholle	Babelsberg Süd		4	
An der Sporthalle	Groß Glienicke		6	
An der Sternwarte	Babelsberg Nord		4	
An der Vogelwiese	Bornim		6	
An der Vorderkappe	Templiner Vorstadt		6	
An der Wublitz	Marquardt		6	
Angermannstraße	Nauener Vorstadt		6	
Anglerkolonieweg	Neu Fahrland		6	
Anhaltstraße	Babelsberg Süd		4	
Anna-Flügge-Straße	Innenstadt		1	
Anna-Zielenziger-Straße	Innenstadt		1	
Anni-von-Gottberg-Straße	Kirchsteigfeld	FR Dorothea-Schneider-Straße bis Ricarda-Huch-Straße	4	
Anni-von-Gottberg-Straße	Kirchsteigfeld	Ricarda-Huch-Straße bis Ende	6	
Apfelweg	Bornstedt		6	
Asta-Nielsen-Straße	Drewitz	Nr. 1 und 3	6	
Asta-Nielsen-Straße	Drewitz	FR Hans-Albers-Straße bis Konrad-Wolf-Allee	4	
Auf dem Kiewitt	Brandenburger Vorstadt		4	
Auf dem Kiewitt	Brandenburger Vorstadt	Weg zw. Nr. 8 und Schillerplatz	6	
August-Bebel-Straße	Babelsberg Süd	FR und WD Karl-Marx-Straße bis Großbeerenstraße	4	1
August-Bier-Straße	Babelsberg Nord		4	
August-Bonness-Straße	Bornstedter Feld		4	
Babelsberger Straße	Südliche Innenstadt		4	1
Baberowweg	Babelsberg Süd		6	
Bäckerstraße	Nördliche Innenstadt		4	
Badestellenweg	Neu Fahrland		6	
Bahnhofstraße	Satzkorn		6	
Bahnhofstraße	Stern		4	
Bahnhofsvorplatz	Südliche Innenstadt	Hauptbahnhof	1	1
Bahnhofsvorplatz Golm	Golm	Platzfläche	4	1
Baldurstraße	Babelsberg Nord		4	

Bartholomäus-Neumann-Straße	Bornstedter Feld		4	
Bassewitzstraße	Neu Fahrland		6	
Bassinplatz - Nord	Nördliche Innenstadt	Parkstraße und Wege um Platzfläche sowie Wege um Kirche	1	
Bassinplatz - Süd	Nördliche Innenstadt	Parkplatz und Wege um Platzfläche	1	
Baumhaselring	Eiche	Hauptzug	4	
Baumhaselring	Eiche	Nr. 4, 4 A, 6, 8, 10, 12, 14, 16, 130, 132, 132 A, 134, 134 A, 136, 136 A, 138, 138 A, 140 und 142	6	
Baumhaselring	Eiche	Weg zw. Nr. 32 und 34, Weg zw. Nr. 48 A und 52, Weg zw. Nr. 148 A und 150, Weg zw. Nr. 164 A und 166	6	
Baumschulenweg	Eiche		4	
Bebraer Straße	Drewitz		6	
Beethovenstraße	Stern	Nr. 28, 30, 32, 34, 36 und 38	6	
Beethovenstraße	Stern		4	
Beetzweg	Babelsberg Süd		4	
Behlerstraße	Berliner Vorstadt	FR u. WD Am Neuen Garten bis Berliner Straße	4	1
Behlerstraße	Nauener Vorstadt	FR Friedrich-Ebert-Straße bis Am Neuen Garten	4	
Behringstraße	Babelsberg Nord	FR und WD Karl-Marx-Straße bis Pasteurstraße	4	1
Behringstraße	Babelsberg Nord	Nr. 61 bis 67 (ungerade)	6	
Bendastraße	Babelsberg Nord		4	
Benkertstraße	Nördliche Innenstadt		2	
Benzstraße	Babelsberg Süd		4	
Bergholzer Straße	Teltower Vorstadt		4	
Bergstraße	Groß Glienicke		6	
Bergweg	Babelsberg Nord		6	
Berliner Straße	Berliner Vorstadt	Hauptfahrbahn	4	1
Berliner Straße	Berliner Vorstadt	Nebenfahrbahn	4	1
Berliner Straße	Berliner Vorstadt	Vorplatz Glienicker Brücke	4	1
Bernhard-Kellermann-Straße	Waldstadt I		4	
Bertha-von-Suttner-Straße	Nauener Vorstadt		4	
Bertinistraße	Nauener Vorstadt		6	
Bertiniweg	Nauener Vorstadt		6	
Bertolt-Brecht-Straße	Waldstadt I		4	

Bettina-von-Arnim-Straße	Kirchsteigfeld		4	
Beyerstraße	Nauener Vorstadt		4	
Biberweg	Babelsberg Süd		6	
Binsenhof	Schlaatz		4	
Birkenhügel	Eiche		6	
Birkenstraße	Nauener Vorstadt		4	
Birnenweg	Bornstedt		6	
Birnenweg	Satzkorn		6	
Bisamkiez	Schlaatz	FR Otterkiez bis Schule (Nr. 111)	4	
Blumenstraße	Bornstedt		6	
Blumenweg	Babelsberg Süd		4	
Blumenweg	Marquardt		6	
Böcklinstraße	Berliner Vorstadt		4	
Bonner Straße	Bornstedter Feld		6	
Bornimer Chaussee	Golm	WD Am Mühlenberg bis Golmer Chaussee	6	1
Bornstedter Straße	Bornstedt		4	1
Brandenburger Straße	Nördliche Innenstadt		1	1
Brauerstraße	Nördliche Innenstadt		2	
Brauhausberg	Teltower Vorstadt	Weg bei Nr. 36	6	
Brauhausberg	Templiner Vorstadt		4	1
Braumannweg	Groß Glienicke		6	
Breite Straße	Nördliche Innenstadt	FR Weg hinter Breite Straße Nr. 24 und 26	4	
Breite Straße	Nördliche Innenstadt	FR und WD Friedrich-Ebert-Straße bis Heinrich-Mann-Allee inkl. Lange Brücke und Vorplatz Filmmuseum	1	1
Breite Straße	Nördliche Innenstadt	FR und WD Zeppelinstraße bis Friedrich-Ebert-Straße	4	1
Breite Straße	Nördliche Innenstadt	Weg beim Marktcenter	6	
Breiter Weg	Bornim		6	
Brentanoweg	Jägervorstadt	FR Voltaireweg bis Ulanenweg 11	4	
Brentanoweg	Jägervorstadt	Weg zu Brentanoweg 9 bis Gregor-Mendel-Straße 5 und 6	6	
Brunnenallee	Waldstadt I		4	
Bruno-H.-Bürgel-Straße	Babelsberg Nord	Nr. 74 A, 74 B und 74 C, Weg zw. Nr. 40 und 42	6	
Bruno-H.-Bürgel-Straße	Babelsberg Nord		4	

Bullenwinkel	Groß Glienicke		6	
Burgstraße	Nördliche Innenstadt	FR Hauptstraße (Nr. 1 - 6 A, 19 - 24, 30 - 33)	4	
Burgstraße	Nördliche Innenstadt	Wohnstraße hinter Am Alten Markt Nr. 1 bis 8, Am Kanal Nr. 50 bis 53 und Joliot-Curie-Straße Nr. 18 bis 24 sowie Joliot-Curie-Straße Nr. 28	6	
Bussardweg	Bornim		6	
Busweg	Neu Fahrland		4	1
Caputher Heuweg	Waldstadt II	FR Am Springbruch bis Saarmunder Straße sowie Wohnstraßen bei Nr. 33 - 39 (ungerade) und Nr. 41 - 69 (ungerade)	4	
Caputher Heuweg	Waldstadt II	Zufahrt Nr. 3 - 31 (ungerade)	6	
Carl-Adam-Petri-Straße	Nedlitz		4	1
Carl-Christian-Horvath-Straße	Bornstedter Feld		4	
Carl-Gustav-Jacobi-Straße	Nedlitz		6	
Carl-von-Ossietzky-Straße	Brandenburger Vorstadt		4	
Charles-Tellier-Platz	Bornstedter Feld		4	1
Charlottenstraße	Nördliche Innenstadt		2	1
Chileplatz	Berliner Vorstadt		6	
Chopinstraße	Stern		6	
Christophorusweg	Groß Glienicke		6	
Clara-Immerwahr-Straße	Golm		6	
Clara-Schumann-Straße	Kirchsteigfeld	FR Anni-von-Gottberg-Straße bis Trebbiner Straße, WD Trebbiner Straße bis Marie-Juchacz-Straße	4	1
Clara-Schumann-Straße	Kirchsteigfeld	Verbindungswege bei Clara-Schumann-Straße Nr. 2 und 6 zur Dorothea-Schneider-Straße	6	
Clara-Zetkin-Straße	Brandenburger Vorstadt		4	
Concordiaweg	Babelsberg Nord		6	
Conrad-Veidt-Straße	Drewitz		4	
Daimlerstraße	Babelsberg Nord		4	1
Damaschkeweg	Teltower Vorstadt		6	
David-Gilly-Straße	Bornstedter Feld	Erwin-Barth-Straße bis Alexander-Klein-Straße	6	

David-Gilly-Straße	Bornstedter Feld	Pappelallee bis Alexander-Klein-Straße	4	
Dennis-Gabor-Straße	Bornstedter Feld		4	
Dianastraße	Babelsberg Süd		4	
Dieselstraße	Babelsberg Süd	FR Friesenstraße bis Horstweg, Heinrich-von-Kleist-Straße bis Walter-Klausch-Straße sowie Nr. 48 bis 51	4	
Dieselstraße	Babelsberg Süd	Horstweg bis Lotte-Laserstein-Straße	6	
Döberitzer Straße	Fahrland	WD Königsweg bis Schulweg Regenbogenschule	6	1
Dohlenweg	Groß Glienicke		6	
Domstraße	Babelsberg Nord	FR Weg zur Schule (zw. Nr. 14 und 18 A)	4	
Domstraße	Babelsberg Nord	Weg zwischen Nr. 6 und 4 A	6	
Domstraße	Babelsberg Nord		4	
Donarstraße	Babelsberg Nord	Bruno-H.-Bürgel-Straße bis Ende	6	
Donarstraße	Babelsberg Nord	FR Bruno-H.-Bürgel-Straße bis Getrud-Droste-Platz	4	
Dorfstraße	Satzkorn	WD Straße des Friedens bis Satzkorner Graben	6	1
Dorfstraße	Grube		6	
Dorothea-Schneider-Straße	Kirchsteigfeld	WD Ricarda-Huch-Straße bis Anni-von-Gottberg-Straße	4	1
Dortustraße	Nördliche Innenstadt	FR und WD Breite Straße bis Weg zur Unteren Planitz (Brücke)	4	1
Dortustraße	Nördliche Innenstadt	FR und WD Hegelallee bis Breite Straße (Hauptfahrbahn)	2	1
Dr.-Rudolf-Tschäpe-Platz	Brandenburger Vorstadt	Platzfläche	4	
Drevesstraße	Teltower Vorstadt		4	
Drevesstraße	Teltower Vorstadt	Weg am Neuen Friedhof	6	
Drewitzer Straße	Industriegelände/Waldstadt I	FR von Heinrich-Mann-Allee bis Am Buchhorst, WD An der Alten Zauche bis Am Buchhorst	4	1
Drewitzer Straße	Waldstadt I	Nr. 2 A und 2 B, Weg bei Erich-Weinert-Straße Nr. 63 bis 66	6	

Driftweg	Marquardt		6	
Dürerstraße	Berliner Vorstadt		4	
Ebräerstraße	Nördliche Innenstadt		4	
Ecksteinweg	Eiche		6	
Eduard-Claudius-Straße	Waldstadt I	FR zwischen Drewitzer Straße und Heinrich-Mann-Allee	4	
Eduard-Engel-Straße	Bornstedter Feld		4	
Eduard-von-Winterstein-Straße	Drewitz		6	
Ehrenpfortenbergstraße	Eiche	Ende bis Lindstedter Straße	6	
Ehrenpfortenbergstraße	Eiche	FR Kaiser-Friedrich-Straße bis Ehrenpfortenbergstraße einschl. Nr. 33	4	
Ehrenpfortenbergstraße	Golm		6	
Eichbergstraße	Nauener Vorstadt		6	
Eichelkamp	Nedlitz		6	
Eichenallee	Bornstedt	FR Am Drachenberg bis Ribbeckstraße	4	
Eichenallee	Bornstedter Feld	Weg zw. Nr. 32 und 33	6	
Eichenallee zur BESTBAU	Satzkorn		6	
Eichengrund	Groß Glienicke		6	
Eichenring	Eiche	FR Wildbirnenweg bis Roßkastanienstraße sowie bis Altes Rad	4	
Eichenring	Eiche	Nr. 16, 18, 20 und 32	6	
Eichenweg	Babelsberg Süd		6	
Eichenweg	Golm		6	
Einsiedelei	Jägervorstadt		4	
Eisenhartstraße	Nauener Vorstadt		4	
Eleonore-Prochaska-Straße	Kirchsteigfeld		4	
Elsternstraße	Golm		6	
Eltesterstraße	Nördliche Innenstadt		4	
Emilie-Winkelmann-Straße	Teltower Vorstadt		6	
Emmy-Noether-Straße	Nedlitz		6	
Erich-Arendt-Straße	Nedlitz		4	
Erich-Mendelsohn-Allee	Bornstedter Feld		4	1
Erich-Pommer-Straße	Drewitz		6	
Erich-Weinert-Straße	Waldstadt I	FR nur für Hauptfahrbahn	4	
Erich-Weinert-Straße	Waldstadt I	Weg bei Nr. 60 bis 62	6	
Erika-Wolf-Straße	Innenstadt		1	
Erlenhof	Schlaatz		4	
Ernst-Busch-Platz	Drewitz	Stadtplatz Drewitz	2	

Ernst-Lubitsch-Weg	Drewitz		4	
Ernst-Thälmann-Straße	Groß Glienicke		6	
Erwin-Barth-Straße	Bornstedter Feld		4	
Eschenweg	Marquardt		6	
Espengrund	Babelsberg Nord		4	
Esplanade	Bornstedter Feld		4	
Eulenkamp	Stern		6	
Fahrländer Allee	Fahrland		6	1
Fahrländer Chaussee	Fahrland	WD Friedhofsweg bis Glienicker Weg	6	1
Fahrländer Chaussee	Fahrland	WD Zug Strecke (Golm - Priot) bis Friedhofsweg, Glienicker Weg bis Ketziner Straße	6	1
Fahrländer Damm	Nedlitz		6	
Fahrländer Straße	Marquardt	FR und WD Verkehrsstraße sowie P+R Parkplatz	4	1
Fährstraße	Sacrow		6	
Fährweg	Uetz		6	
Falkenhorst	Schlaatz		4	
Falkenhorst	Schlaatz	Weg zw. Falkenhorst und Schilfhof	6	
Falknerstraße	Golm		6	
Fasanenring	Bornim		6	
Fehlowweg	Fahrland		6	
Feldweg	Grube		6	
Feldweg	Potsdam West		6	
Feuerbachstraße	Brandenburger Vorstadt		4	
Fichtenallee	Stern		6	
Fichtestraße	Potsdam West		4	
Filchnerstraße	Babelsberg Nord		6	
Finkenweg	Marquardt		6	
Finkenweg	Templiner Vorstadt	FR Hauptfahrbahn	4	
Fintelmanstraße	Bornstedter Feld		6	
Florastraße	Bornim	FR und WD Hügelweg bis Potsdamer Straße	4	1
Flotowstraße	Stern		4	
Fontanestraße	Babelsberg Nord		4	
Fontanestraße	Neu Fahrland		6	
Forstallee	Groß Glienicke		6	
Försterweg	Babelsberg Süd		4	
Forststraße	Potsdam West	Hauptfahrbahn	4	1

			6	
Forststraße	Potsdam West	zw. Nr. 21 und 22, bei Nr. 50, 51 bis 53 B, zw. Nr. 100 und 101, bei Nr. 123 sowie bei 104 A, B, E, F, G, Weg zw. 108 und 109 , Weg entlang Kleingärten zur Schule		
Franz-Mehring-Straße	Babelsberg Süd		4	
Französische Straße	Nördliche Innenstadt		4	
Freiheitstraße	Groß Glienicke		6	
Freiligrathstraße	Babelsberg Nord		6	
Friedhofsgasse	Teltower Vorstadt		4	
Friedrich-Ebert-Straße	Nördliche Innenstadt	FR und WD Alleestraße bis Behlertstraße	4	1
Friedrich-Ebert-Straße	Nördliche Innenstadt	FR und WD Behlertstraße bis Nauener Tor	2	1
Friedrich-Ebert-Straße	Nördliche Innenstadt	FR und WD Nauener Tor bis Breite Straße	1	1
Friedrich-Engels-Straße	Teltower Vorstadt/Babelsberg Süd	FR Nr. 46 und 47	4	
Friedrich-Engels-Straße	Teltower Vorstadt/Babelsberg Süd	FR und WD Heinrich-Mann-Allee bis Neuendorfer Anger	4	1
Friedrich-Klausing-Straße	Nauener Vorstadt		6	
Friedrich-Kunert-Weg	Bornstedter Feld		6	
Friedrich-List-Straße	Babelsberg	FR und WD Lieferstraße hinter Babelsberger Straße Nr. 2 bis 22 (gerade)	4	1
Friedrich-List-Straße	Südliche Innenstadt		4	1
Friedrich-W.-Murnau-Straße	Drewitz		4	
Friedrich-Wolf-Straße	Waldstadt I		4	
Friesenstraße	Babelsberg Süd	Dieselstraße bis Ende	6	
Friesenstraße	Babelsberg Süd	FR Großbeerenstraße bis Dieselstraße	4	
Fritz-Encke-Straße	Bornstedter Feld		4	
Fritz-Lang-Straße	Drewitz		4	
Fritz-von-der-Lancken-Straße	Nauener Vorstadt	FR Nedlitzer Straße bis Graf-von-Schwerin-Straße	6	
Fritz-Zubeil-Straße	Babelsberg Süd	Weg zu Nr. 47	6	
Fritz-Zubeil-Straße	Babelsberg Süd	WD zwischen Wetzlarer Straße und Auffahrt Nuthestraße	4	1
Fuchsweg	Golm		6	1

Fuldaer Straße	Stern		6	
Fultonstraße	Babelsberg Süd		4	
Gagarinstraße	Stern	FR Großbeerenstraße bis Pietschkerstraße	4	
Galileistraße	Stern		4	1
Galliner Damm	Golm	FR und WD Golmer Damm bis Am Zernsee	4	1
Ganghoferstraße	Neu Fahrland		6	
Garnstraße	Babelsberg Nord		4	
Gartenstraße	Babelsberg Süd	FR Fritz-Zubeil-Straße bis Grünstraße	4	
Gartenstraße	Babelsberg Süd	Grünstraße bis Ende	6	
Gartenstraße	Fahrland	FR Döberitzer Straße bis Von-Stechow-Straße, WD Am Upstall bis Von-Stechow-Straße	4	1
Gartenstraße	Fahrland	Von-Stechow-Straße bis Kienhorststraße	6	
Gärtner-Schmidt-Straße	Neu Fahrland		6	
Gaußstraße	Stern		4	
Gaußstraße	Stern	Weg zu Nr. 21, 22, 23, 24, 25	6	
Geiselbergstraße	Golm	FR und WD Am Mühlenberg bis Golmer Damm	4	1
Geiselbergstraße	Golm	Golmer Damm bis Weinmeisterstraße	6	
Gellerstraße	Fahrland		6	1
Georg-Hermann-Allee	Bornstedter Feld		4	1
Gerlachstraße	Drewitz	FR Neuendorfer Straße bis Nutheschnellstraße (inkl. Busschleuse), WD Zum Kirchsteigfeld bis Nutheschnellstraße (inkl. Busschleuse)	4	1
Gerlachstraße	Drewitz	Nr. 1 A bis 3, Weg zw. Zum Kirchsteigfeld 4 und Stern-Center 5	6	
Gersthofweg	Bornim		6	
Gertrud-Droste-Platz	Babelsberg Nord		4	
Gertrud-Feiertag-Straße	Bornstedter Feld		6	
Gertrud-Kolmar-Straße	Kirchsteigfeld	FR Clara-Schumann-Straße bis Ricarda-Huch-Straße	4	
Gertrud-Kolmar-Straße	Kirchsteigfeld	Ricarda-Huch-Straße bis Ende	6	

			4	1
Geschwister-Scholl-Straße	Potsdam West	FR und WD Am Neuen Palais bis Zeppelinstraße, FR und WD Weg am Schafgraben (zw. Geschwister-Scholl-Straße bis Zeppelinstraße)		
Geschwister-Scholl-Straße	Potsdam West	FR Nr. 67 A bis Maybachstraße	4	
Geschwister-Scholl-Straße	Potsdam West	Nr. 51, 51 A, 51 B, 51 C, 51 E, 51 F, 51 G und 51 H	6	
Gillis-Grafström-Straße	Bornim		6	
Ginsterweg	Waldstadt II		4	
Gladiolenweg	Satzkorn		6	
Glasmesterstraße	Babelsberg Nord		4	
Glienicker Dorfstraße	Groß Glienicke	FR und WD Potsdamer Chaussee bis Seepromenade	4	1
Glienicker Dorfstraße	Groß Glienicke	Weg zw. Potsdamer Chaussee und Glienicker Dorfstraße	6	
Glienicker Weg	Fahrland		6	
Gluckstraße	Stern		4	
Glumestraße	Nauener Vorstadt		4	
Goetheplatz	Babelsberg Nord	Platzfläche	4	
Goethestraße	Babelsberg Nord	Nr. 38 A, 40 A und 42 A	6	
Goethestraße	Babelsberg Nord	WD Plantagenstraße bis Behringstraße	4	1
Golmer Chaussee	Bornim	FR und WD Mitschurinstraße bis Golmer Chaussee Nr. 43	4	1
Golmer Damm	Golm		4	1
Golmer Fichten	Golm		4	
Gontardstraße	Potsdam West		4	
Grabenstraße	Bornstedt		6	
Graf-von-Schwerin-Straße	Nauener Vorstadt		6	
Grasmückenring	Golm		6	
Gregor-Mendel-Straße	Jägervorstadt		4	
Grenzallee	Nedlitz		6	
Grenzstraße	Babelsberg Nord		4	
Grenzweg	Waldstadt I		6	
Griebnitzstraße	Klein Glienicke		6	
Grillparzerstraße	Brandenburger Vorstadt		4	
Gröbenstraße	Bornim		6	

Groß Glienicker Heide	Groß Glienicke	WD Seeburger Chaussee bis Heinz-Sielmann-Ring	6	1
Großbeerenstraße	Babelsberg Süd/Stern		4	1
Große Fischerstraße	Nördliche Innenstadt		4	
Große Weinmeisterstraße	Nauener Vorstadt	FR und WD Große Weinmeisterstraße bis Alleestraße	4	1
Große Weinmeisterstraße	Nauener Vorstadt	Nr. 43, 43 A und 43 B	6	
Grotianstraße	Stern		4	
Grüner Weg	Bornim		6	
Grüner Weg	Groß Glienicke		6	
Grünstraße	Babelsberg Süd	FR Großbeerenstraße bis Gartenstraße sowie Nr. 1 und 3	4	
Grünstraße	Babelsberg Süd	Weg Großbeerenstraße Nr. 153 und Grünstraße Nr. 1	6	
Guido-Seeber-Weg	Drewitz		4	
Günther-Simon-Straße	Drewitz		4	
Güntherweg	Groß Glienicke		6	
Gustav-Meyer-Straße	Bornstedter Feld		6	
Gutenbergstraße	Nördliche Innenstadt	FR und WD Hebbelstraße bis Berliner Straße	4	1
Gutenbergstraße	Nördliche Innenstadt	FR Schopenhauerstraße bis Hebbelstraße	2	
Gutsstraße	Bornim		6	
Habichthorst	Schlaatz		4	
Habichtweg	Bornstedt		6	
Habichtweg	Golm		6	
Haeberlinweg	Bornstedt		6	
Haeckelstraße	Potsdam West	Wohnstraßen bei Nr. 31, 33, 35, 37, 39, 43A, 51, 53, 55, 57, 59	6	
Haeckelstraße	Potsdam West		4	
Hainholzstraße	Nedlitz		6	
Handelshof	Industriegelände		4	1
Hannah-Arendt-Straße	Teltower Vorstadt		6	
Hannah-von-Bredow-Platz	Teltower Vorstadt		6	
Hannes-Meyer-Straße	Bornstedter Feld		6	
Hannoversche Straße	Fahrland		6	
Hans-Albers-Straße	Drewitz		4	1
Hans-Grade-Ring	Stern	Wohnstraße hinter Nr. 60 bis 70 (gerade)	6	

Hans-Grade-Ring	Stern		4	
Hans-Marchwiza-Ring	Zentrum Ost		4	
Hans-Paasche-Straße	Bornstedt		6	
Hans-Sachs-Straße	Brandenburger Vorstadt		4	
Hans-Thoma-Straße	Nördliche Innenstadt		4	1
Haseleck	Marquardt		6	
Haselnussring	Bornim		6	
Haseloffweg	Uetz		6	
Hasensprung	Teltower Vorstadt		6	
Hasensteg	Fahrland		6	
Hauptstraße	Marquardt	FR und WD OE (Nr. 36 B) bis OA (Driftweg)	4	1
Hauptstraße	Marquardt	FR B 273 bis OA (Nr. 36 B), WD B 273 bis OA (Nr. 36 B) sowie OA (Driftweg) bis B 273	4	1
Hebbelstraße	Nauener Vorstadt	FR Am Neuen Garten bis Kurfürstenstraße	4	
Hebbelstraße	Nördliche Innenstadt	FR und WD Kurfürstenstraße bis Charlottenstraße	2	1
Hebbelstraße	Nördliche Innenstadt	Verbindungsweg zw. Hebbelstraße und Charlottenstraße	6	
Hechtsprung	Groß Glienicke	Am Fenn bis Sacrower Allee	6	
Hechtsprung	Groß Glienicke	FR Sacrower Allee bis Seepromenade	4	
Heckenstraße	Bornim		6	
Hegelallee	Nördliche Innenstadt	Hauptfahrbahn	4	1
Hegelallee	Nördliche Innenstadt	Nebenfahrbahn	2	1
Hegemeisterweg	Teltower Vorstadt		6	
Heidereiterweg	Teltower Vorstadt		6	
Heideweg	Babelsberg Süd		6	
Heilig-Geist-Straße	Nördliche Innenstadt		4	
Heimrode	Teltower Vorstadt		6	
Heiner-Carow-Platz	Kirchsteigfeld	Stadtplatz Kirchsteigfeld	2	
Heinestraße	Babelsberg Nord		4	
Heinrich-Heine-Weg	Neu Fahrland		6	

Heinrich-Mann-Allee	Südliche Innenstadt/Waldstadt	FR und WD Friedrich-Engels-Straße bis Bahnhof Rehbrücke und FR und WD Bahnhof Rehbrücke Busspur und Wendestelle, FR Zufahrt Neuer Friedhof	4	1
Heinrich-Mann-Allee	Waldstadt	FR und WD Nebenfahrbahn (Albert- Einstein-Straße bis Friedhofgasse und Drevesstraße bis Saarmunder Straße), FR Zufahrt Nr. 24 A, 25	4	1
Heinrich-Mann-Allee	Waldstadt	Fahrbahn neben Friedhof bei der Drevesstraße	6	
Heinrich-Mann-Allee	Waldstadt	FR und WD Babelsberger Straße bis Friedrich-Engels-Straße	1	1
Heinrich-Mann-Allee	Waldstadt I	Parallelfahrbahn bei Eduard-Claudius- Straße Nr. 45 bis 54 sowie Wohnstraße	6	
Heinrich-von-Kleist-Straße	Babelsberg Süd		4	
Heinrich-Zeininge-Straße	Bornstedter Feld		4	
Heinz-Sielmann-Ring	Groß Glienicke	WD Seeburger Chaussee bis Groß Glienicker Heide (Privatstraße)	6	1
Helene-Lange-Straße	Nauener Vorstadt		4	
Helmholtzstraße	Berliner Vorstadt		4	
Helmut-Just-Straße	Groß Glienicke		6	
Henning-von-Tresckow- Straße	Nördliche Innenstadt	FR Hoffbauerstraße bis Wendestelle Hoteleinfahrt	4	
Herderstraße	Babelsberg Nord		6	
Hermann-Elflein-Straße	Nördliche Innenstadt		2	
Hermann-Göriz-Straße	Bornstedter Feld		6	
Hermann-Kasack-Straße	Bornstedter Feld		6	
Hermann-Maaß-Straße	Babelsberg Nord	An der Sternwarte bis Bruno-H.- Bürgel-Straße	6	
Hermann-Maaß-Straße	Babelsberg Nord	FR Bruno-H.-Bürgel-Straße bis Rosa- Luxemburg-Straße	4	
Hermann-Mächtigt-Straße	Bornstedter Feld		4	

Hermann-Mattern-Promenade	Bornstedter Feld	Erwin-Barth-Straße bis Fritz-Encke-Straße	4	
Hermann-Mattern-Promenade	Bornstedter Feld	Fritz-Encke-Straße bis Opolestraße	6	
Hermann-Muthesius-Straße	Waldstadt I		4	
Hermann-Struve-Straße	Bornim		6	
Hermannswerder	Teltower Vorstadt		6	1
Hermann-Weyl-Straße	Nedlitz		6	
Herta-Hammerbacher-Straße	Bornstedter Feld		4	
Herthastraße	Babelsberg Nord		6	
Hertha-Thiele-Weg	Drewitz		4	
Herzbergstraße	Bornim		6	
Hessestraße	Nauener Vorstadt	FR Puschkinallee bis Kleine Weinmeisterstraße sowie Fahrbahn vor Nr. 8 A bis 8 C	4	
Hiroshima-Nagasaki-Platz	Babelsberg Nord	Platzfläche	4	
Hoffbauerstraße	Nördliche Innenstadt		4	
Höhenstraße	Nauener Vorstadt		4	
Hoher Weg	Babelsberg Nord		6	
Holzmarktstraße	Nördliche Innenstadt	FR und WD Berliner Straße bis Feuerwehr	4	1
Holzmarktstraße	Nördliche Innenstadt	FR Weg am Wasser	4	
Holzmarktstraße	Nördliche Innenstadt	Nr. 11 und 12 A	6	
Horst-Bienek-Straße	Bornstedter Feld		4	
Horstweg	Babelsberg Süd	FR Weg zu Nr. 53 A bis 53 D	4	
Horstweg	Babelsberg Süd		4	1
Hubertusdamm	Stern	Wohnstraße hinter Nr. 34 bis 48 (gerade)	6	
Hubertusdamm	Stern		4	
Hügelweg	Bornim	Nr. 66 und 68	6	
Hügelweg	Bornim		4	1
Hugstraße	Bornim	FR und WD Mitschurinstraße bis Rückertstraße	4	1
Hugstraße	Bornim	Mitschurinstraße bis Herzbergstraße	6	
Humboldtring	Zentrum Ost	FR für Wohngebiet (zw. Lotte-Pulewka-Straße bis Ende) sowie FR und WD Babelsberger Straße bis Nuthestraße	4	1

Humboldttring	Zentrum Ost	Weg bei Nr. 11 und 13, Weg bei Nr. 23, 25 und Sportplatz, Weg zu Nr. 45 bis 47, Wohnstraße Nr. 53 bis 59 (ungerade) und Nr. 61 bis 67 (ungerade) sowie Nr. 69 bis 75 (ungerade)	6	
Humboldtstraße	Nördliche Innenstadt		1	
Im Apfelgarten	Neu Fahrland	Am Föhrenhang bis Nr. 19, 21	6	
Im Bogen	Potsdam West		4	
Im Hirschen	Groß Glienicke		6	
Im Park	Marquardt		6	
Im Schäferfeld	Stern		6	
Im Winkel	Fahrland		6	
Immenseestraße	Potsdam West		6	
In den Neuen Höfen	Drewitz		6	
In der Aue	Stern		4	
In der Aue	Stern	Weg bei Nr. 41 A und 43 A	6	
In der Feldmark	Golm	WD Karl-Liebknecht-Straße bis Roßkastanienstraße	4	1
In der Feldmark	Golm	zw. Nr. 5 B und Nr. 7, zw. Nr. 11 und 13 sowie bei Nr. 17	6	
Inselhof	Schlaatz		4	
Interessentenweg	Groß Glienicke		6	
Isoldestraße	Groß Glienicke		6	
Jagdhausstraße	Stern	FR Großbeerenstraße bis Jagdschloss Stern	4	
Jägerallee	Jägervorstadt	Nr. 37 A bis Nr. 37 I, 38 bis 40	6	
Jägerallee	Jägervorstadt		4	1
Jägersteig	Babelsberg Süd		6	
Jägerstraße	Golm		6	
Jägerstraße	Nördliche Innenstadt		2	
Jahnstraße	Babelsberg Süd		6	
Jakob-Kaiser-Straße	Teltower Vorstadt		6	
Jakob-von-Gundling-Straße	Bornstedter Feld		4	
Jochen-Klepper-Straße	Bornstedter Feld		6	
Johan-Boumann-Platz	Bornstedter Feld		4	
Johanna-Just-Straße	Kirchsteigfeld		4	
Johannes-Kepler-Platz	Stern	Platzfläche und Parkplatz	2	
Johannes-Lepsius-Straße	Bornstedter Feld		4	

Johannes-R.-Becher-Straße	Waldstadt I		4	
Johann-Jacob-Baeyer-Straße	Teltower Vorstadt		6	
Johannsenstraße	Babelsberg Nord		4	
Johann-Strauß-Platz	Babelsberg Nord		4	
Joliot-Curie-Straße	Nördliche Innenstadt	Lieferstraße hinter Am Kanal Nr. 54 bis 61 und Wohnstraße bei Nr. 15 bis 18	6	
Joliot-Curie-Straße	Nördliche Innenstadt		4	
Julius-Posener-Straße	Babelsberg Nord		6	
Jutestraße	Babelsberg Nord		4	
Kahlenbergstraße	Eiche		6	-
Kaiser-Friedrich-Straße	Eiche	Nr. 27, 27 A bis 27 C und Weg zw. Nr. 34 A und 35	6	
Kaiser-Friedrich-Straße	Eiche		4	1
Kaninchenberg	Industriegelände	Lagerplatz	6	
Kantstraße	Potsdam West		4	
Karl-Foerster-Straße	Zentrum Ost		4	
Karl-Gruhl-Straße	Babelsberg Nord	WD nur für Hauptfahrbahn	4	1
Karl-Krieger-Straße	Bornstedter Feld		4	
Karl-Liebknecht-Straße	Golm	FR und WD Am Zachelsberg bis Reiherbergstraße sowie Wendestelle (Nr. 28) und P+R Parkplatz	4	1
Karl-Liebknecht-Straße	Babelsberg Nord	FR und WD Schornsteinfegergasse bis Bhf. Babelsberg inkl. Bahnunterführung	2	1
Karl-Liebknecht-Straße	Babelsberg Nord	FR und WD Bhf. Babelsberg bis Schulstraße und Concordiaweg bis Schornsteinfegergasse	4	1
Karl-Liebknecht-Straße	Babelsberg Nord	Allee nach Glienicke bis Concordiaweg	6	1
Karl-Liebknecht-Straße	Golm	Wohnstraße sowie Verbindungsweg Reiherbergstraße und Karl-Liebknecht-Straße	6	
Karl-Marx-Straße	Babelsberg Nord	Nr. 46 B	6	
Karl-Marx-Straße	Babelsberg Nord		4	1
Karoline-Schulze-Straße	Kirchsteigfeld		4	
Kartzower Dorfstraße	Fahrland	WD außer Nr. 18, 20 bis 22	6	1

Kastanienallee	Potsdam West	WD Geschwister-Scholl-Straße bis Zeppelinstraße	4	1
Kastanienweg	Satzkorn		6	
Katharinastraße	Stern		6	
Katharinenholzstraße	Bornstedt		6	
Käthe-Kollwitz-Straße	Waldstadt I		4	
Käuzchenweg	Golm		6	
Käuzchenweg	Waldstadt I		6	
Kellerstraße	Stern		6	
Ketziner Straße	Fahrland	FR Königsweg bis OA (Nr. 4) und WD Satzkorner Graben bis OA (Nr. 4)	4	1
Ketziner Straße	Fahrland	Weg zu Nr. 99, 101, 103 und 105	6	
Ketziner Straße	Fahrland	WD OA (Nr. 4) bis Abzweig nach Krampnitz	6	1
Kiefernring	Waldstadt II	FR Hauptzug sowie Wohnstraßen bei Nr. 10 - 52 (gerade) und Nr. 78 - 86 (gerade)	4	
Kienhorststraße	Fahrland		6	
Kiepenheuerallee	Bornstedter Feld	FR Nedlitzer Straße bis Horst-Bienek-Straße, WD Nedlitzer Straße bis Georg-Hermann-Allee	4	1
Kietzer Straße	Fahrland		6	
Kiezstraße	Nördliche Innenstadt	FR Hauptfahrbahn und Parkstraße zw. Nr. 17 bis 23	4	
Kirchstraße	Kirchsteigfeld		6	
Kirschallee	Bornstedt	FR und WD Grenzallee bis Reiherweg (Verkehrsstraße) und zw. Reiherweg bis Potsdamer Straße	4	1
Kirschallee	Bornstedt	Nr. 1 bis 4 und Nr. 64 bis 138 (Nebenfahrbahn)	6	
Kirschweg	Paaren		6	
Kladower Straße	Sacrow	Nr. 21 A und 22	6	
Kladower Straße	Sacrow	WD Am Hämphorn bis Stadtgrenze Berlin	6	1
Kladower Straße	Sacrow	WD Krampnitzer Straße bis Am Hämphorn	6	1
Kleewall	Babelsberg Süd		6	
Kleiberweg	Golm		6	

Kleine Fischerstraße	Nördliche Innenstadt		4	
Kleine Gasse	Nördliche Innenstadt		4	
Kleine Straße	Babelsberg Süd		4	
Kleine Weinmeisterstraße	Nauener Vorstadt		4	
Klopstockstraße	Babelsberg Nord		4	
Knobelsdorffstraße	Potsdam West	FR einschl. Parkstraße bei Nr. 10 und 10 A	4	
Köhlerplatz	Brandenburger Vorstadt	FR und WD Zimmerstraße und Lennestraße	4	1
Kohlhasenbrücker Straße	Stern	Otto-Haseloff-Straße bis Ende	6	
Kohlhasenbrücker Straße	Stern	FR Kohlhasenbrücker Straße Nr. 106 (DRK) bis Otto-Haseloff-Straße	4	
Kohlmeisenweg	Marquardt		6	
Kolonie Daheim	Teltower Vorstadt		4	
Königsdamm	Grube/Bornim		6	
Königsweg	Fahrland		6	1
Konrad-Adenauer-Platz	Babelsberg Nord	Platzfläche	4	
Konrad-Wachsmann-Straße	Bornstedter Feld		6	
Konrad-Wolf-Allee	Drewitz	FR und WD Zum Kirchsteigfeld bis Nuthestraße und Slatan-Dudow-Straße bis Fritz-Lang-Straße	4	1
Konrad-Wolf-Allee	Drewitz	Nr. 38 bis 50 (gerade)	6	
Konrad-Zuse-Ring	Nedlitz	FR Hauptfahrbahn , WD bis Perugiaplatz	4	1
Konrad-Zuse-Ring	Nedlitz	Wege zw. 2 B und 6 sowie von Haltestelle bis Carl-Adam-Petri-Straße	6	
Konsumhof	Babelsberg Süd		6	
Kopernikusstraße	Babelsberg Süd	FR Nr. 1 und 3	4	
Kopernikusstraße	Babelsberg Süd	FR Benzstraße bis Großbeerenstraße	4	
Körnerweg	Babelsberg Nord		6	
Kossätenweg	Golm		6	
Kottmeierstraße	Teltower Vorstadt		6	
Krampnitzer Straße	Sacrow	WD Krampnitzer Straße Nr. 23 bis Kladower Straße	6	1
Krampnitzer Straße	Sacrow	WD Straße nach Sacrow bis OE Sacrow (Krampnitzer Straße Nr. 23)	6	1

Krampnitzer Weg	Groß Glienicke		6	
Kreuzstraße	Babelsberg Nord		4	
Kuckucksruf	Waldstadt I		6	
Kuhforddamm	Golm	Nr. 3, 4, 5	6	
Kuhforddamm	Golm	WD Am Urnenfeld bis Werderscher Damm	6	1
Kuhforddamm	Golm	WD Kaiser-Friedrich-Straße bis Am Urnenfeld	6	1
Kuhforddamm	Eiche	Nr. 10 bis 20	6	
Kunersdorfer Straße	Teltower Vorstadt		4	
Kurfürstenstraße	Nördliche Innenstadt	FR und WD Friedrich-Ebert-Straße bis Behlerstraße	4	1
Kurt-von-Plettenberg-Straße	Jägervorstadt		6	
Kurze Straße	Teltower Vorstadt		4	
Küsselstraße	Templiner Vorstadt	FR Hauptzug sowie Weg zu Nr. 25, 26, 28, 29, 30, 31, 32, 33 und 34	4	
Landhausstraße	Groß Glienicke		6	
Langhansstraße	Nauener Vorstadt		6	
Lankestraße	Klein Glienicke		4	-
Laplacering	Stern		4	
Laubenweg	Grube		6	-
Leiblstraße	Nördliche Innenstadt		4	
Leibnizring	Stern		4	
Leipziger Straße	Templiner Vorstadt	FR Abzweig Uferweg (Nr. 14, 14 A)	4	1
Leipziger Straße	Templiner Vorstadt	Nr. 60 A	6	
Leipziger Straße	Templiner Vorstadt		4	1
Leistikowstraße	Nauener Vorstadt		4	
Leiterstraße	Templiner Vorstadt	Weg bei Templiner Straße Nr. 24 zur Kleingartensparte sowie Leiterstraße Nr. 7	6	
Leiterstraße	Templiner Vorstadt		4	
Lendelallee	Bornstedt		6	
Lennestraße	Brandenburger Vorstadt	FR bis Zeppelinstraße, WD Zeppelinstraße bis Köhlerplatz	4	1
Lennestraße	Brandenburger Vorstadt	Nr. 26 bis 37, sowie Weg zwischen Lennestraße und Hans-Sachs-Straße	6	

Lerchensteig	Nedlitz	FR und WD Rückertstraße bis Nedlitzer Straße	4	1
Lerchensteig	Nedlitz	Nr. 11, 42 A und 44	6	
Lessingstraße	Babelsberg Nord		4	
Liefelds Grund	Waldstadt II		4	
Lilienthalstraße	Stern		4	
Lilienthalstraße	Stern	Weg bei Nr. 12, 14, 16	6	
Lindenallee	Eiche	FR Am Neuen Palais bis Kuhfortdamm	4	
Lindengrund	Eiche		6	
Lindenstraße	Nördliche Innenstadt	FR Hegelallee bis Breite Straße	2	
Lindenstraße	Nördliche Innenstadt	FR Zufahrt Breite Straße Nr. 15 bis Nr. 23	4	
Lindenstraße	Satzkorn	-	6	-
Lindstedter Chaussee	Bornim		6	
Lindstedter Straße	Eiche		6	
Lisdorf	Waldstadt I		6	
Lise-Meitner-Straße	Kirchsteigfeld	FR Zum Teich bis Ricarda-Huch-Straße	4	
Lise-Meitner-Straße	Kirchsteigfeld	Ricarda-Huch-Straße bis Ende	6	
Lortzingstraße	Stern		4	
Lotte-Laserstein-Straße	Babelsberg Süd		6	
Lotte-Loebinger-Straße	Babelsberg		6	
Lotte-Pulewka-Straße	Zentrum Ost	FR und WD Humboldtring bis Friedrich-List-Straße	4	1
Lotte-Pulewka-Straße	Zentrum Ost	FR Weg um die Edisonallee zur Nuthestraße	4	
Louis-Nathan-Allee	Klein Glienicke		6	
Ludwig-Boltzmann-Straße	Bornstedter Feld		4	
Ludwig-Lesser-Straße	Bornstedter Feld		6	
Ludwig-Richter-Straße	Berliner Vorstadt		4	
Luisenplatz	Nördliche Innenstadt	FR und WD Fahrbahn	2	1
Luisenplatz	Nördliche Innenstadt	Platzfläche	2	
Lutherplatz	Babelsberg Süd	FR und WD Daimlerstraße bis Schulstraße	4	1
Lutherstraße	Babelsberg Nord		4	
Luzernstraße	Bornstedter Feld		6	
Magnus-Zeller-Platz	Schlaatz	FR Fahrbahn	4	
Maimi-von-Mirbach-Straße	Kirchsteigfeld		4	
Mangerstraße	Berliner Vorstadt	FR Behlertstraße bis Berliner Straße	4	

Margarete-Buber-Neumann-Straße	Kirchsteigfeld		4	
Marie-Curie-Ring	Golm		6	
Marie-Hannemann-Straße	Kirchsteigfeld		4	
Marie-Juchacz-Straße	Kirchsteigfeld	FR Marie-Hannemann-Straße bis Ricarda-Huch-Straße, WD Clara-Schumann-Straße bis Ricarda-Huch-Straße	4	1
Marie-Juchacz-Straße	Kirchsteigfeld	Weg bei Nr. 10 A und 12 sowie von Ricarda-Huch-Straße bis Ende	6	
Märkerring	Fahrland		6	
Marlene-Dietrich-Allee	Babelsberg/Medienstadt		4	
Marquardter Chaussee	Bornim	FR und WD Am alten Dorf bis Rückertstraße	4	1
Marquardter Straße	Bornim		6	
Marquardter Straße	Fahrland	FR und WD Fahrländer Allee bis Ketziner Straße	4	1
Marquardter Straße	Fahrland	Nr. 1 bis 3	6	
Marquardter Straße Ausbau	Fahrland		6	
Mauerstraße	Nördliche Innenstadt		4	
Maulbeerallee	Brandenburger Vorstadt		4	1
Max-Born-Straße	Stern	Nr. 24 und 26, Weg parallel zu den Garagen zw. Max-Born-Straße und Newtonstraße	6	
Max-Born-Straße	Stern	WD Nuthestraße bis Galileistraße (Hauptfahrbahn)	4	1
Max-Eyth-Allee	Bornim	FR und WD Hauptfahrbahn sowie Buswendestelle	4	1
Max-Eyth-Allee	Bornim	Weg bei Nr. 38 und 43, Weg bei Nr. 11 und 17 sowie Weg bei Nr. 26 B und 130	6	
Maxi-Wander-Straße	Kirchsteigfeld		4	
Max-Planck-Straße	Templiner Vorstadt	Sackgasse bis Nr. 10 und 10 A	6	
Max-Planck-Straße	Templiner Vorstadt		4	
Max-Volmer-Straße	Zentrum Ost	FR Wiesenstraße bis Lotte-Pulewka-Straße, Weg vor Nr. 4 bis 10	4	

Max-Wundel-Straße	Bornstedter Feld		6	
Maybachstraße	Potsdam West	Hauptfahrbahn	4	
Maybachstraße	Potsdam West	Weg zw. Kanststraße Nr. 33 und Schafgraben	6	
Mehlbeerenweg	Eiche	inkl. Platzfläche (zwischen Weißdornweg und Mehlbeerenweg)	4	
Meisenweg	Golm		6	
Meisenweg	Waldstadt I		6	
Meistersingerstraße	Brandenburger Vorstadt		4	
Melchior-Bauer-Straße	Bornstedter Feld		4	
Mendelssohn-Bartholdy-Straße	Stern		4	
Menzelstraße	Berliner Vorstadt	FR Schwanenallee bis Berliner Straße	4	
Merkurstraße	Babelsberg Süd		6	
Michendorfer Chaussee	Templiner Vorstadt	FR und WD Templiner Straße bis Abzweig Michendorfer Chaussee Nr. 16	4	1
Mies-van-der-Rohe-Straße	Bornstedter Feld		6	
Milanhorst	Schlaatz		4	
Milanhorst	Schlaatz	Weg Falkenhorst Nr. 14 und Milanhorst Nr. 9	6	
Milanring	Fahrland		6	
Mildred-Harnack-Straße	Kirchsteigfeld	FR Clara-Schumann-Straße bis Ricarda-Huch-Straße	4	
Mildred-Harnack-Straße	Kirchsteigfeld	Ricarda-Huch-Straße bis Ende	6	
Mitschurinstraße	Bornim		4	1
Mitteldamm	Babelsberg Süd		6	
Mittelstraße	Nördliche Innenstadt		2	
Mittelweg	Potsdam West		6	
Möbelhof	Industriegelände		4	
Moosglöckchenweg	Waldstadt II		4	
Moritz-von-Egidy-Straße	Jägervorstadt		6	
Mövenstraße	Klein Glienicke		6	
Mozartstraße	Stern		4	
Mühlenbergweg	Jägervorstadt		4	
Mühlendamm	Golm		6	
Mühlendamm	Grube		6	
Mühlenring	Fahrland		6	
Mühlenstraße	Babelsberg Nord	FR Nuthestraße bis Jutestraße sowie Weg zu Park Babelsberg	4	

Mühlenweg	Berliner Vorstadt		6	
Müllerstraße	Babelsberg Nord		4	
Nansenstraße	Brandenburger Vorstadt		4	
Nattwerder Weg	Grube		6	
Nedlitzer Holz	Nedlitz		4	
Nedlitzer Straße	Nedlitz		4	1
Nelly-Sachs-Straße	Kirchsteigfeld		4	
Neue Dorfstraße	Grube		6	
Neue Kirschallee	Bornim		6	
Neue Plantage	Nördliche Innenstadt		4	
Neue Straße	Babelsberg Nord		4	
Neuendorfer Anger	Babelsberg Süd	FR Friedrich-Engels-Straße bis Nuthestraße	4	
Neuendorfer Straße	Drewitz	Zum Kirchsteigfeld bis Sternstraße	6	
Neuendorfer Straße	Stern	FR und WD Großbeerenstraße bis Zum Kirchsteigfeld	4	1
Neuhainholz	Neu Fahrland		6	
Newtonstraße	Stern	FR Hauptfahrbahn und Nebenfahrbahn	4	
Nibelungenstraße	Groß Glienicke		6	
Niels-Bohr-Ring	Stern		4	
Nietnerstraße	Bornstedter Feld		6	
Nördlicher Feldflurweg	Nedlitz		6	
Nuthedamm	Industriegelände	Nr. 28 B und 28 C	6	
Nuthedamm	Industriegelände		4	1
Nuthestraße		FR und WD Auf- und Abfahrten, FR und WD sowie Berliner Straße bis Friedrich-List-Straße	4	1
Nuthewinkel	Teltower Vorstadt		6	
Obere Donarstraße	Babelsberg Nord		6	
Opolestraße	Bornstedter Feld		6	
Orenstein-&-Koppel-Straße	Babelsberg Süd		4	
Orville-Wright-Straße	Bornstedter Feld	Erwin-Barth-Straße bis Fritz-Encke- Straße	4	
Orville-Wright-Straße	Bornstedter Feld	Fritz-Encke-Straße bis Ende	6	
Oskar-Meißter-Straße	Drewitz		4	
Otterkiez	Schlaatz	FR Hauptfahrbahn	4	
Otterkiez	Schlaatz	Wohnstraße vor Nr. 39, 41 und 43	6	
Otterweg	Babelsberg Süd		6	

Otto-Braun-Platz	Nördliche Innenstadt	Platzfläche	1	
Otto-Erich-Straße	Babelsberg Nord	Weg zw. Nr. 17 und 18	6	
Otto-Erich-Straße	Babelsberg Nord		4	
Otto-Hahn-Ring	Stern	FR bis Wendekreis sowie Wohnstraßen vor Nr. 1 - 41 (ungerade) Nr. 2 - 16 (gerade)	4	
Otto-Haseloff-Straße	Stern		4	
Otto-Nagel-Straße	Berliner Vorstadt		4	
Paarener Dorfstraße	Paaren		6	
Paarener Mühlenweg	Paaren		6	
Paetowstraße	Templiner Vorstadt		6	
Pannenbergstraße	Bornim		6	
Pappelallee	Bornstedt		4	1
Pappelhof	Schlaatz		4	
Parallelweg	Stern		6	
Paretzer Straße	Uetz	WD zw. OE (Feldflurweg) und OA (Uetzer Dorfstraße Nr. 8)	6	1
Park Babelsberg (Am Babelsberger Park)	Babelsberg Nord		4	1
Parkstraße	Jägervorstadt		4	
Parzivalstraße	Groß Glienicke		6	
Pasteurstraße	Babelsberg Nord		4	
Pastor-Moritz-Straße	Fahrland		6	
Patrizierweg	Stern	FR Lortzingstraße bis Nr. 69 und 93	4	
Patrizierweg	Stern	Mozartstraße bis Lortzingstraße	6	
Paul-Engelhard-Straße	Bornstedter Feld		4	
Paul-Lange-Bey-Straße	Fahrland		6	
Paul-Neumann-Straße	Babelsberg Süd	FR Rudolf-Breitscheid-Straße bis An der Sandscholle	4	
Paul-Wegener-Straße	Drewitz		4	
Persiusstraße	Nauener Vorstadt	Weg zw. Nr. 4 und 7	6	
Persiusstraße	Nauener Vorstadt		4	
Perugiaplatz	Nedlitz	FR und WD Umsteigehaltestelle und P+R	4	1
Pestalozzistraße	Babelsberg Süd		4	
Peter-Altman-Straße	Bornim		6	
Peter-Behrens-Straße	Bornstedter Feld		6	
Peter-Huchel-Straße	Nedlitz		4	

Peter-Weiss-Platz	Babelsberg Süd	FR Althoffstraße und Kopernikusstraße	4	
Pietschkerstraße	Stern	FR Lilienthalstraße bis Im Schäferfeld sowie bis Gagarinstraße	4	
Pilzweg	Groß Glienicke		6	
Pirolweg	Golm		6	
Plantagenplatz	Babelsberg Nord	FR Turnstraße bis Wichgrafstraße sowie FR und WD Karl-Gruhl-Straße bis Plantagenstraße	4	1
Plantagenstraße	Babelsberg Nord	WD Goethestraße bis Rudolf-Breitscheid-Straße	4	1
Plattenweg	Marquardt		6	
Platz der Einheit	Nördliche Innenstadt	FR und WD Fahrbahn und Platzfläche sowie FR vor Wilhelm Galerie	1	1
Pomonaring	Bornim		6	
Posthofstraße	Nördliche Innenstadt		4	-
Potsdamer Chaussee	Groß Glienicke	FR und WD Sacrower Allee (inkl. Kreisverkehr) bis Helmut-Just-Straße	4	1
Potsdamer Chaussee	Groß Glienicke	Nr. 17 C bis 17 G	6	
Potsdamer Chaussee	Fahrland	FR und WD Hannoversche Straße bis OA	4	1
Potsdamer Chaussee_OA	Groß Glienicke	WD Helmut-Just-Straße bis Seeburger Chaussee	6	1
Potsdamer Straße	Bornim	Nr. 29, 30, 49 B und 49 C	6	
Potsdamer Straße	Bornim	Weg zu Nr. 106 A, 107, 107 A und 107 B	6	
Potsdamer Straße	Bornim		4	1
Potsdamer Straße	Paaren	WD OE Paaren bis Schwarzer Weg	6	1
Prager Straße	Babelsberg Süd		6	
Priesterstraße	Fahrland		6	
Priesterweg	Drewitz		6	
Prof.-Dr.-Helmert-Straße	Babelsberg Süd		4	1
Puschkinallee	Nauener Vorstadt	FR Hessestraße bis Russische Kolonie	4	
Puschkinallee	Nauener Vorstadt	Nedlitzer Straße bis Kleine Weinmeisterstraße	6	
Ratsweg	Marquardt		6	

Ratsweg	Stern	FR Tschaikowskiweg bis Mendelssohn-Bartholdy-Straße	4	
Ratsweg	Stern	Nr. 5 B, 7, 9, 12, 14 und 16	6	
Ravensbergweg	Teltower Vorstadt		6	
Rehsprung	Groß Glienicke		6	
Reiherbergstraße	Golm	FR und WD Geiselbergstraße bis Kaiser-Friedrich-Straße sowie bei Weg bei Nr. 23-25	4	1
Reiherweg	Bornstedt		4	
Reinhold-Schneider-Straße	Bornstedter Feld		6	
Reitbahnstraße	Jägervorstadt		6	
Reiterweg	Nauener Vorstadt	FR und WD Jägerallee bis Friedrich-Ebert-Straße	4	1
Rembrandtstraße	Berliner Vorstadt		4	
Reuterstraße	Babelsberg Nord		4	
Ribbeckstraße	Bornstedt	Nr. 50 und 51	6	
Ribbeckstraße	Bornstedt		4	
Ribbeckweg	Groß Glienicke		6	
Ricarda-Huch-Straße	Kirchsteigfeld	FR und WD Sternstraße bis Marie-Juchacz-Straße	4	1
Richard-Schäfer-Straße	Bornstedter Feld		6	
Richard-Wagner-Straße	Groß Glienicke	Am Schlahn bis Sacrower Allee	6	
Richard-Wagner-Straße	Groß Glienicke	FR und WD Sacrower Allee bis Seepromenade	4	1
Ringstraße	Neu Fahrland		6	
Ritterspornweg	Bornim		6	
Ritterstraße	Golm		6	
Robert-Baberske-Straße	Drewitz		4	
Robert-Koch-Straße	Babelsberg Nord	Nr. 9 A und 9 B	6	
Robert-Koch-Straße	Babelsberg Nord		4	
Röhrenstraße	Stern		4	
Rönsahler Straße	Fahrland		6	
Rosa-Luxemburg-Straße	Babelsberg Nord		4	
Roseggerstraße	Potsdam West		4	
Rosenstraße	Babelsberg Süd	FR Paul-Neumann-Straße bis An der Sandscholle	4	
Rosenstraße	Babelsberg Süd	Weg vor Nr. 7, 9, 11, 13, 15 und 17	6	
Rosenweg	Satzkorn		6	
Roßkastanienstraße	Eiche		4	1
Rotdornweg	Babelsberg Süd		6	

Rote-Kreuz-Straße	Babelsberg Süd		4	
Rotkehlchenweg	Fahrland	WD B2 bis Straße nach Sacrow	6	1
Rubensstraße	Berliner Vorstadt		4	
Rückertstraße	Bornim	FR und WD Potsdamer Straße bis Lerchensteig	4	1
Rückertstraße	Bornim	Nr. 13 C, 13 D, 14, 14 A, 14 B, 15, 16, 16 K, 16 L und 16 M	6	
Rudolf-Breitscheid-Straße	Babelsberg Nord	FR Nr. 13 und 15	4	
Rudolf-Breitscheid-Straße	Babelsberg Nord	FR und WD Alt Nowawes bis Bendastraße sowie Bahnunterführung	2	1
Rudolf-Breitscheid-Straße	Babelsberg Nord	FR und WD Bendastraße bis Plantagenstraße und Karl-Marx-Straße bis Königsweg (Berlin)	4	1
Rudolf-Breitscheid-Straße	Babelsberg Nord	FR und WD Plantagenstraße bis-Karl-Marx-Straße	4	1
Rudolf-Moos-Straße	Babelsberg Süd		4	
Ruinenbergstraße	Jägervorstadt		4	
Russische Kolonie	Nauener Vorstadt	FR und WD Puschkinallee bis Reiterweg	4	1
Russische Kolonie	Nauener Vorstadt	Nr. 4, 5, 6, 7, 8, 9	6	
Russische Kolonie	Nauener Vorstadt	WD Puschkinallee bis Nedlitzer Straße	6	1
Saarmunder Straße	Waldstadt II	FR Saarmunder Straße 2, 2 A, 2 B bis Zum Kahleberg sowie Zum Jagenstein bis Am Moosfenn, FR Zum Kahleberg bis Heinrich-Mann-Allee (Haltestelle Friedrich-Wolf-Straße) sowie Am Moosfenn bis Caputher Heuweg, einschließlich Saarmunder Straße Nr. 40 bis 56	4	
Sacrower Allee	Groß Glienicke	FR Richard-Wagner-Straße bis Im Königswald	4	
Sacrower Allee	Groß Glienicke	FR und WD B 2 bis Richard-Wagner-Straße	4	1
Sacrower Allee	Groß Glienicke	Nr. 11 bis 19 (ungerade) sowie Nr. 53 A und 55 A	6	
Salzmannweg	Bornstedter Feld		6	
Sattlerstraße	Jägervorstadt		6	
Satzkorn Bergstraße	Satzkorn	WD Dorfstraße bis B 273	6	1
Satzkorn Ringstraße	Satzkorn		6	

Satzkorn Weg	Marquardt		6	
Sauerbruchstraße	Babelsberg Nord	Nr. 21	6	
Sauerbruchstraße	Babelsberg Nord		4	
Schäferweg	Stern		6	
Scheffelstraße	Babelsberg Nord	FR Bruno-H.-Bürgel-Straße bis Heinestraße	4	
Scheffelstraße	Babelsberg Nord	Nr. 40, 42	6	
Schiffbauergasse	Berliner Vorstadt		4	
Schilfhof	Schlaatz	FR Weg Schilfhof und Magnus-Zeller-Platz	4	
Schillerplatz	Brandenburger Vorstadt		4	
Schillerstraße	Brandenburger Vorstadt		4	
Schlaatzstraße	Teltower Vorstadt		4	
Schlaatzweg	Teltower Vorstadt	FR Friedrich-Engels-Straße bis Kolonie Daheim	4	
Schlaatzweg	Teltower Vorstadt	FR WD Kolonie Daheim bis Horstweg	4	
Schlänitzeer Weg	Grube		6	
Schlegelstraße	Jägervorstadt	FR Pappelallee bis Gregor-Mendel-Straße	4	
Schloßstraße	Nördliche Innenstadt	FR Friedrich-Ebert-Straße bis Henning-von-Tresckow-Straße	4	
Schlüterstraße	Potsdam West	FR Forststraße bis Gontardstraße	4	
Schlüterstraße	Potsdam West	Nr. 9	6	
Schmidtshof	Grube		6	
Schmidtweg	Fahrland		6	
Schmiedegasse	Jägervorstadt		6	
Schneiderweg	Bornim		6	
Schopenhauerstraße	Brandenburger Vorstadt	FR und WD Verkehrsstraße zw. Voltaireweg bis Breite Straße	4	1
Schopenhauerstraße	Brandenburger Vorstadt	FR und WD Wohnstraße zw. Hegelallee bis Charlottenstraße	2	1
Schopenhauerstraße	Brandenburger Vorstadt	Lieferstraße zu Nr. 39 A	6	
Schopenhauerstraße	Brandenburger Vorstadt	FR Wohnstraße vor Nr. 42 bis 44	4	
Schoriner Weg	Marquardt		6	
Schornsteinfegergasse	Babelsberg Nord		4	
Schräger Weg	Bornim		6	
Schubertstraße	Stern	FR Beethovenstraße bis Lortzingstraße	4	

Schubertstraße	Stern	Nr. 13, 15 und 17	6	
Schulplatz	Bornstedt		4	1
Schulsteig	Stern		6	
Schulstraße	Babelsberg Süd		4	
Schulweg Regenbogenschule	Fahrland		6	1
Schulze-Delitzsch-Weg	Teltower Vorstadt		6	
Schulzenlandweg	Groß Glienicke		6	
Schusterweg	Marquardt		6	
Schwanenallee	Berliner Vorstadt		6	
Schwarzer Weg	Grube		6	
Schwarzer Weg	Paaren		6	
Schwarzschildstraße	Stern	Nr. 90 A und B	6	
Schwarzschildstraße	Stern		4	
Schwertfegerstraße	Nördliche Innenstadt		4	
Seeburger Chaussee	Groß Glienicke	WD Potsdamer Chaussee bis Heinz-Sielmann-Ring	6	1
Seepromenade	Groß Glienicke	FR Glienicker Dorfstraße bis Krampnitzer Weg, WD Glienicker Dorfstraße bis Richard-Wagner-Straße	4	1
Seestraße	Berliner Vorstadt		4	
Seestraße	Berliner Vorstadt	Weg Nr. 41 und 43	6	
Seestraße	Berliner Vorstadt	Weg bei Nr. 21	6	
Sellostraße	Brandenburger Vorstadt		4	
Semmelweisstraße	Babelsberg Nord		4	
Siedlung	Uetz		6	
Siedlungsweg	Eiche		6	
Siefertstraße	Nördliche Innenstadt		4	
Siegward-Sprotte-Straße	Bornstedt		6	
Siemensstraße	Babelsberg Süd		4	
Slatan-Dudow-Straße	Drewitz		4	
Sonnenlandstraße	Potsdam West		6	
Sonnentaustraße	Waldstadt II	FR auch bei Nr. 2 und 4	4	
Sonnenweg	Neu Fahrland		6	
Sophie-Alberti-Straße	Waldstadt I		4	
Sophie-Farber-Straße	Babelsberg Süd		6	
Spechtweg	Golm		6	
Sperberhorst	Schlaatz	FR bis Wendekreis sowie Wohnstraßen vor Nr. 19, 21 und 23	4	
Sperberweg	Golm		6	
Spielstraße	Marquardt		4	1
Spindelstraße	Babelsberg Nord		4	

Spitzweggasse	Babelsberg Nord		6	
Spornstraße	Nördliche Innenstadt		4	
St.-Anna-Straße	Groß Glienicke		6	
Stadtheide	Potsdam West	FR Zeppelinstraße bis Im Bogen sowie bei Nr. 27 bis 34	4	
Stadtplatz Schlaatz	Schlaatz	Platzfläche	2	
Stadtplatz Zentrum Ost	Zentrum Ost	Platzfläche	4	
Stahnsdorfer Straße	Babelsberg Süd		4	1
Staudenweg	Bornim		6	
Steife Brise	Grube		6	
Steinstraße	Babelsberg Süd/Stern	FR August-Bebel-Straße bis Rote-Kreutz-Straße	4	
Steinstraße	Babelsberg Süd	Nr. 27 und 27 A	6	
Steinstraße	Stern	FR und WD Bernhard-Beyer-Straße (Steinstücken) bis Großbeerenstraße	4	1
Stephensonstraße	Babelsberg Süd		4	
Sternstraße	Stern	FR Gaußstraße bis Jagdhausstraße	4	
Sternstraße	Drewitz	FR Nuthedamm bis Hans-Albers-Straße, WD Nuthedamm bis Zum Kirchsteigfeld sowie Hans-Albers-Straße bis Busschleuse (Stern-Center bis Nuthestraße), FR Weg vor Nr. 64, 65 und 66	4	1
Sternstraße	Stern	Hans-Albers-Straße bis Nuthestraße sowie Jagdschloss Stern bis Ende	6	
Sternstraße	Drewitz	Nr. 30, 31, 63 B, 63 E und 63 F	6	
Sternstraße	Drewitz	Weg bei Nr. 16, 16 A und 17, Weg Gerlachstraße und Sternstraße	6	
Steubenplatz	Nördliche Innenstadt	Platzfläche	1	
Stiftstraße	Brandenburger Vorstadt		4	
Stormstraße	Potsdam West	FR Mittelweg bis Zeppelinstraße	4	
Stormstraße	Potsdam West	Weg zu den Wohnhäusern Nr. 11 bis 44 sowie Weg zwischen Knobelsdorffstraße Nr. 39 und 41	6	
Strandweg	Grube		6	
Strandweg	Nedlitz		6	

Straße des Friedens	Satzkorn	WD Satzkorner Bergstraße bis Tulpenweg	6	1
Straße nach Sacrow	Fahrland		6	1
Straße zum Bahnhof	Satzkorn	WD Tulpenweg bis Satzkorner Bergstraße	6	1
Stubenrauchstraße	Babelsberg Nord		4	
Suse-Ahlgrimm-Straße	Teltower Vorstadt		6	
Tannenstraße	Klein Glienicke		6	
Tannenweg	Klein Glienicke		6	
Taubenbogen	Golm		6	
Teltower Damm	Schlaatz		6	
Templiner Straße	Templiner Vorstadt	FR und WD Brauhausberg bis Nr. 23 (Segelverein)	4	1
Templiner Straße	Templiner Vorstadt	FR und WD Hauptfahrbahn und bis OE Caputh	4	1
Thaerstraße	Bornstedt		6	
Theodor-Echtermeyer-Straße	Bornstedter Feld		6	
Theodor-Fontane-Straße	Groß Glienicke		6	
Theodor-Hoppe-Weg	Babelsberg Nord		6	
Thomas-Müntzer-Straße	Golm		6	
Tieckstraße	Jägervorstadt		4	
Tiroler Damm	Waldstadt I	FR Unter den Eichen bis An der Alten Zauche	4	
Tiroler Damm	Waldstadt I	Wohnstraßen vor Nr. 1 bis 16	6	
Tizianstraße	Berliner Vorstadt	Nr. 10 bis 16, 21 bis 25	6	
Tizianstraße	Berliner Vorstadt	FR Seestraße bis Böcklinstraße	4	
Tornowstraße	Templiner Vorstadt	FR Nr. 40, 47 und 48 A	4	
Tornowstraße	Templiner Vorstadt	WD Alter Tornow bis Küsselstraße	4	1
Tornowstraße	Templiner Vorstadt	zw. Kleingartensparte und Nr. 30, 31 und 32	6	
Trebbiner Straße	Drewitz	FR und WD Nuthedamm bis L 79	4	1
Trebbiner Straße	Drewitz	Nr. 37 A	6	
Triftweg	Groß Glienicke		6	
Tristanstraße	Groß Glienicke		6	
Tschaikowskiweg	Stern		4	
Tschudistraße	Neu Fahrland	FR und WD Am Wiesenrand bis Nedlitzer Straße	4	1
Tschudistraße	Neu Fahrland	Nr. 4, 4 A, 5 und Am Großen Horn Nr. 11	6	
Tuchmacherstraße	Babelsberg Nord	FR Spindelstraße bis Garnstraße	4	

Tuchmacherstraße	Babelsberg Nord	Grenzstraße bis Spindelstraße	6	
Tulpenweg	Satzkorn		6	1
Türkstraße	Nördliche Innenstadt		4	
Turmfalkenweg	Golm		6	
Turmstraße	Drewitz		6	
Turnstraße	Babelsberg Nord		4	
Uetzer Dorfstraße	Uetz	-	6	
Uferweg	Neu Fahrland		6	
Uferweg - Templiner Straße	Templiner Vorstadt	FR inkl. Weg zur Templiner Straße	4	
Umlandstraße	Babelsberg Nord		4	
Ulanenweg	Jägervorstadt	Weg zw. Nr. 9 A und 11	6	
Ulanenweg	Jägervorstadt	-	4	
Ulmenstraße	Babelsberg Süd		6	
Ulrich-Steinhauer-Straße	Groß Glienicke		6	
Ulrich-von-Hutten-Straße	Templiner Vorstadt		4	
Ungerstraße	Potsdam West		6	
Unter den Eichen	Waldstadt I	FR Drewitzer Straße bis Tiroler Damm	4	
Unter den Eichen	Waldstadt I	Wohnstraßen bei Nr. 7 bis 50	6	
Verbindungsweg Neuendorfer Straße und Gaußstraße	Stern		6	
Verbindungsweg Teufelsgraben	Bornstedt	zw. Lendelallee und Ribbeckstraße	6	
Verkehrshof	Industriegelände		4	
Verlängerte Amtsstraße	Bornim		6	
Versailler Platz	Nördliche Innenstadt		2	
Viereckremise	Nedlitz	WD Am Golfplatz bis Nedlitzer Straße	4	1
Virchowstraße	Babelsberg Nord		4	
Vogelbeerenweg	Eiche		4	
Vogelsang	Teltower Vorstadt		6	
Vogelweide	Nauener Vorstadt		6	
Voltaireweg	Jägervorstadt	Hauptfahrbahn	4	1
Voltastraße	Babelsberg Nord		4	
Von-Stechow-Straße	Fahrland	FR Ketziner Straße bis An den Eisbergstücken, WD Ketziner Straße bis Gartenstraße	4	1
Wagnerstraße	Stern		6	
Waldhornweg	Stern	Ende bis Ziolkowskistraße	6	
Waldhornweg	Stern	FR Ziolkowskistraße bis Jagdhhausstraße	4	

Waldhornweg	Stern	Jagdhausstraße bis Kohlhasenbrücker Straße	6	
Waldmüllerstraße	Klein Glienicke	Mövenstraße bis Lankestraße	6	
Waldmüllerstraße	Klein Glienicke	FR Lankestraße bis Wannseestraße	4	
Waldstraße	Teltower Vorstadt	FR Heinrich-Mann-Allee bis Drevesstraße	4	
Waldstraße	Teltower Vorstadt	Drevestraße bis Am Wald	6	
Waldweg	Groß Glienicke		6	
Wall am Kiez	Nördliche Innenstadt	FR Breite Straße bis Kiezstraße sowie Wall am Kiez Nr. 5 und 6	4	
Walnussring	Bornim		6	
Walter-Funcke-Straße	Bornstedter Feld		6	
Walter-Klausch-Straße	Babelsberg Süd	FR Großbeerenstraße bis Rudolf-Moos-Straße, Weg zu Rudolf-Moos-Straße Nr. 9 A und 11 (entlang Nuthestraße)	4	
Walter-Klausch-Straße	Babelsberg Süd	Rudolf-Moos-Straße bis Fritz-Zubeil-Straße	6	
Wannseestraße	Klein Glienicke		6	
Wasserstraße	Babelsberg Nord		6	
Wattstraße	Babelsberg Süd		4	
Weberplatz	Babelsberg Nord	FR einschl. Diagonalstraße	4	
Weberstraße	Fahrland		6	
Weg nach Bornim	Eiche		6	
Weg zum Belvedere	Nauener Vorstadt		6	
Weg zur Unteren Planitz	Nördliche Innenstadt		6	
Weg zur Unteren Planitz	Innenstadt	FR entlang Bahndamm (inkl. Brücke)	4	
Weidendamm	Babelsberg Süd		4	
Weidenhof	Schlaatz		4	
Weinbergstraße	Jägervorstadt	FR Schopenhauerstraße bis Jägerallee sowie Weg Nr. 13 und 14	4	
Weinmeisterstraße	Golm		6	
Weinmeisterweg	Sacrow		6	
Weißdornweg	Eiche	FR Eichenring bis Herzbergstraße sowie um Seefläche	4	
Weißdornweg	Eiche	Wildkirschenweg bis Eichenring	6	
Wendensteig	Groß Glienicke		6	
Werderscher Damm	Golm	WD Fuchsweg bis Am Wildpark	6	1
Werderscher Damm	Wildpark	FR und WD Am Wildpark bis Zufahrt Tierklinik	4	1
Werderscher Weg	Potsdam West		6	

Werner-Nerlich-Bogen	Bornim		6	
Werner-Seelenbinder-Straße	Nördliche Innenstadt	Wege bei Breite Straße Nr. 1,5 A und Schloßstraße Nr. 13	6	
Werner-Seelenbinder-Straße	Nördliche Innenstadt		4	
Westlicher Feldflurweg	Bornim		6	
Wetzlarer Straße	Babelsberg Süd	FR und WD Verkehrsstraße sowie P+R Parkplatz	4	1
Wetzlarer Straße	Babelsberg Süd	FR Bahnhof Medienstadt	4	
Wichgrafstraße	Babelsberg Nord		4	
Wielandstraße	Brandenburger Vorstadt	Nr. 26	6	
Wielandstraße	Brandenburger Vorstadt		4	
Wieselkiez	Schlaatz		4	
Wiesenhof	Schlaatz		4	
Wiesenstraße	Zentrum Ost		4	
Wildapfelweg	Eiche		4	
Wildbirnenweg	Eiche		4	
Wildeberstraße	Stern		6	
Wildkirschenweg	Eiche		6	
Wilhelm-Leuschner-Straße	Klein Glienicke		6	
Wilhelm-Staab-Straße	Nördliche Innenstadt		2	
Willi-Schiller-Weg	Drewitz		4	
Willy-A.-Kleinau-Weg	Drewitz		4	
Wirtschaftsweg Im Bogen	Potsdam West	zw. Forststraße und Gontardstraße	6	
Wolfgang-Staudte-Straße	Drewitz		4	
Wollestraße	Babelsberg Nord	FR Alt Nowawes bis Neue Straße	4	
Wublitzstraße	Grube	FR und WD OE bis OA	4	1
Yorckstraße	Nördliche Innenstadt		4	1
Zentraler Feldflurweg	Bornim		6	
Zeppelinstraße	Potsdam West	FR und WD An der Pirschheide bis Luisenplatz (inkl. ÖPNV Spur)	4	1
Zeppelinstraße	Potsdam West	Weg zw. Nr. 121 A und 124	6	
Zimmerstraße	Brandenburger Vorstadt	FR und WD Köhlerplatz bis Lusienplatz	4	1
Zimmerstraße	Brandenburger Vorstadt	Weg zw. Zimmerstraße und Lennestraße	6	
Ziolkowskistraße	Stern	FR Neuendorfer Straße bis Otto-Haseloff-Straße	4	
Ziolkowskistraße	Stern	Otto-Haseloff-Straße bis Jagdhausstraße	6	
Zu den drei Mohren	Neu Fahrland		6	

Zum Bahnhof Pirschheide	Potsdam West		4	1
Zum Bahnübergang	Marquardt	FR und WD B 273 bis Mobi-Drehscheibe	4	1
Zum großen Herzberg	Golm		6	
Zum Heizwerk	Industriegelände	FR und WD Handelshof bis Nuthe	4	1
Zum Heizwerk	Industriegelände	Nr. 1, 2 und 4	6	
Zum Jagenstein	Waldstadt II		4	
Zum Kahleberg	Waldstadt II	FR Wohnstraßen vor Nr. 43 bis 79 (ungerade), Nr. 81 bis 99, Weg am Wald (hinterm Sportplatz)	4	
Zum Kahleberg	Waldstadt II	FR Hauptfahrbahn	4	
Zum Kahleberg	Waldstadt II	Weg zw. Am Schlangenfenn und Zum Kahleberg, Wohnstraße vor Nr. 8 bis 16 (gerade)	6	
Zum Kirchsteigfeld	Drewitz		4	1
Zum Kurzen Feld	Bornim		6	
Zum Lausebusch	Bornim		6	
Zum Mühlenteich	Golm		6	
Zum Reiherstand	Bornim		6	
Zum Storchennest	Fahrland		6	
Zum Teich	Kirchsteigfeld		6	
Zum Teufelssee	Waldstadt II	Weg zw. Zum Teufelssee und Am Moosfenn	6	
Zum Teufelssee	Waldstadt II		4	
Zum Weißen See	Neu Fahrland		6	
Zum Weizenring	Bornim		6	
Zum Windmühlenberg	Bornim		6	
Zur historischen Mühle	Brandenburger Vorstadt		4	1
Zur Nuthe	Waldstadt I		6	